



КРАСНОДАРСКИЙ КРАЙ
КАНЕВСКОЙ РАЙОН
СОВЕТ ПРИВОЛЬНЕНСКОГО
СЕЛЬСКОГО ПОСЕЛЕНИЯ КАНЕВСКОГО РАЙОНА

РЕШЕНИЕ

от 28.03.2019

№ 193

ст-ца Привольная

**Об утверждении Правил землепользования и застройки
Привольненского сельского поселения Каневского района, применительно
ко всей территории поселения»**

В целях соблюдения прав населения на благоприятные условия жизнедеятельности и законных интересов правообладателей земельных участков и объектов капитального строительства, руководствуясь статьями 31, 32 Градостроительного кодекса Российской Федерации, в связи с изменениями в законодательстве Градостроительного кодекса Российской Федерации, Уставом Привольненского сельского поселения Каневского района, решением Совета муниципального образования Каневской район от 09 февраля 2018 года № 155 «О передаче части полномочий муниципального образования Каневской район сельским поселениям Каневского района» , Совет Привольненского сельского поселения решил:

1. Утвердить Правила землепользования и застройки Привольненского сельского поселения Каневского района, применительно ко всей территории (приложение) изложить в новой редакции в связи с изменениями в законодательстве Градостроительного кодекса Российской Федерации.

2. Опубликовать настоящее решение в средствах массовой информации.

3. Признать утратившими силу:

- решение Совета Привольненского сельского поселения Каневского района от 04 июля 2014 года № 245 «Об утверждении Правил землепользования

и застройки Привольненского сельского поселения Каневского района, применительно ко всей территории поселения»;

- решение Совета Привольненского сельского поселения Каневского района от 29 декабря 2014 года № 26 «О внесении изменений и дополнений в Правила землепользования и застройки Привольненского сельского поселения Каневского района, применительно ко всей территории поселения,

утвержденные решением Совета Привольненского сельского поселения Каневского района от 04 июля 2014 года № 245»;

- решение Совета Привольненского сельского поселения Каневского района от 28 ноября 2016 года № 103 «О внесении изменений в Правила землепользования и застройки Привольненского сельского поселения Каневского района, применительно ко всей территории поселения, утвержденные решением Совета Привольненского сельского поселения Каневского района от 04 июля 2014 года № 245 (в редакции от 29.12.2014 года)»;

- решение Совета Привольненского сельского поселения Каневского района от 03 августа 2017 года № 133 «О внесении изменений в решение Совета Привольненского сельского поселения от 04.07.2014 года № 245 «Об утверждении Правил землепользования и застройки Привольненского сельского поселения Каневского района, применительно ко всей территории поселения (в редакции от 29.12.14 года № 26 , от 28.11.2016 года № 103)»;

- решение Совета Привольненского сельского поселения Каневского района от 26 марта 2014 года № 227 «О внесении изменений в решение Совета Привольненского сельского поселения от 04.07.2014 года № 245 « Об утверждении Правил землепользования и застройки Привольненского сельского поселения Каневского района, применительно ко всей территории поселения» (в редакции от 29.12.2014 г №26, 28.11.2016 г №103, 03.08.2017 г № 133) »;

4. Контроль за выполнением данного решения возложить на постоянную комиссию Совета Привольненского сельского поселения Каневского района по благоустройству.

5. Настоящее решение вступает в силу со дня его официального обнародования.

Глава
Привольненского сельского поселения

Ю.Г.Скороход

Председатель Совета
Привольненского сельского поселения

П.В.Разумов

**ПРАВИЛА ЗЕМЛЕПОЛЬЗОВАНИЯ И ЗАСТРОЙКИ
ПРИВОЛЬНЕНСКОГО СЕЛЬСКОГО ПОСЕЛЕНИЯ КАНЕВСКОГО РАЙОНА,
ПРИМЕНИТЕЛЬНО КО ВСЕЙ ТЕРРИТОРИИ ПОСЕЛЕНИЯ**

Правила землепользования и застройки Привольненского сельского поселения Каневского района (далее - Правила) являются нормативно-правовым актом муниципального образования, принятым в соответствии с Градостроительным кодексом Российской Федерации, Земельным кодексом Российской Федерации, Федеральным законом «Об общих принципах организации местного самоуправления в Российской Федерации», Градостроительным кодексом Краснодарского края, иными законами и иными нормативными актами Российской Федерации и Краснодарского края, Уставом Привольненского сельского поселения, Генеральным планом Привольненского сельского поселения, а также с учетом положений иных актов и документов, определяющих основные направления социально-экономического и градостроительного развития Привольненского сельского поселения, охраны его культурного наследия, окружающей среды и рационального использования природных ресурсов.

Внесение изменений в Правила землепользования и застройки Привольненского сельского поселения, утвержденные решением Совета Привольненского сельского поселения от 4 июля 2014 года № 245 (в редакции от 29.12.2014 г №26, 28.11.2016 г №103, 03.08.2017 г № 133, 26.04.2018 г № 167) произведено на основании Постановления администрации Привольненского сельского поселения Каневского района от «19» ноября 2018 г. № 188 " О подготовке предложений о внесении изменений в Правила землепользования и застройки Привольненского сельского поселения Каневского района, применительно ко всей территории поселения ".

ОГЛАВЛЕНИЕ

ЧАСТЬ 1. ПОРЯДОК ПРИМЕНЕНИЯ И ВНЕСЕНИЯ ИЗМЕНЕНИЙ В ПРАВИЛА ЗЕМЛЕПОЛЬЗОВАНИЯ И ЗАСТРОЙКИ.....	6
ГЛАВА 1. ОБЩИЕ ПОЛОЖЕНИЯ	6
Статья 1. Основные понятия, используемые в настоящих Правилах.....	6
Статья 2. Правовой статус и сфера действия настоящих Правил.....	17
Статья 3. Цели и содержание настоящих Правил.....	19
Статья 4. Объекты и субъекты градостроительных отношений	21
Статья 5. Открытость и доступность информации о землепользовании и застройке. Участие физических и юридических лиц в принятии решений по вопросам землепользования и застройки	21
Статья 6. Ответственность за нарушение настоящих Правил.....	22
ГЛАВА 2. ПРАВА ИСПОЛЬЗОВАНИЯ НЕДВИЖИМОСТИ, ВОЗНИКШИЕ ДО ВСТУПЛЕНИЯ В СИЛУ ПРАВИЛ	23
Статья 7. Общие положения, относящиеся к ранее возникшим правам.	23
Статья 8. Использование и строительные изменения объектов недвижимости, несоответствующих Правилам	23
ГЛАВА 3. РЕГУЛИРОВАНИЕ ЗЕМЛЕПОЛЬЗОВАНИЯ И ЗАСТРОЙКИ	25
Статья 9. Органы, осуществляющие регулирование землепользования и застройки на территории поселения.	25
Статья 10. Полномочия органов местного самоуправления в области градостроительной деятельности.....	25
Статья 11. Полномочия Комиссии по подготовке проекта правил землепользования и застройки на территории Привольненского сельского поселения Каневского района.	26
ГЛАВА 4. ПРЕДОСТАВЛЕНИЕ ПРАВ НА ЗЕМЕЛЬНЫЕ УЧАСТКИ, ПРЕДОСТАВЛЯЕМЫЕ ИЗ ЗЕМЕЛЬ, НАХОДЯЩИХСЯ В ГОСУДАРСТВЕННОЙ ИЛИ МУНИЦИПАЛЬНОЙ СОБСТВЕННОСТИ.....	28
Статья 12. Общие положения	28
Статья 13. Аукцион по продаже земельного участка, находящегося в государственной или муниципальной собственности, либо аукцион на право заключения договора аренды земельного участка, находящегося в государственной или муниципальной собственности, в электронной форме	31
Статья 14. Приобретение, предоставление прав на земельные участки, находящиеся в государственной или муниципальной собственности	31
Статья 15. Переоформление прав на земельные участки	31
ГЛАВА 5. ПРЕКРАЩЕНИЕ И ОГРАНИЧЕНИЕ ПРАВ НА ЗЕМЕЛЬНЫЕ УЧАСТКИ. СЕРВИТУТЫ. РЕЗЕРВИРОВАНИЕ И ИЗЪЯТИЕ ЗЕМЕЛЬНЫХ УЧАСТКОВ ДЛЯ МУНИЦИПАЛЬНЫХ НУЖД.....	32
Статья 16. Прекращение прав на земельные участки	32
Статья 17. Ограничение прав на землю	32
Статья 18. Сервитуты	33
Статья 19. Резервирование и изъятие земельных участков для муниципальных нужд	34
ГЛАВА 6. ИЗМЕНЕНИЕ ВИДОВ РАЗРЕШЁННОГО ИСПОЛЬЗОВАНИЯ ЗЕМЕЛЬНЫХ УЧАСТКОВ И ОБЪЕКТОВ КАПИТАЛЬНОГО СТРОИТЕЛЬСТВА ФИЗИЧЕСКИМИ И ЮРИДИЧЕСКИМИ ЛИЦАМИ.....	35
Статья 20. Градостроительный регламент	35
Статья 21. Виды разрешенного использования земельных участков и объектов капитального строительства	36
Статья 22. Порядок изменения видов разрешенного использования земельных участков и объектов капитального строительства.....	37
Статья 23. Порядок предоставления разрешения на условно разрешенный вид использования земельного участка или объекта капитального строительства	38
Статья 24. Порядок получения разрешения на отклонение от предельных параметров разрешенного строительства, реконструкции объектов капитального строительства.....	39

Статья 25. Использование объектов недвижимости, не соответствующих установленному градостроительному регламенту	40
ГЛАВА 7. ПОДГОТОВКА ДОКУМЕНТАЦИИ ПО ПЛАНИРОВКЕ ТЕРРИТОРИИ....	42
Статья 26. Назначение и виды документации по планировке территории поселения	42
Статья 27. Содержание проектов планировки территории	43
Статья 28. Содержание проектов межевания территорий.....	43
Статья 29. Содержание градостроительных планов земельных участков.....	43
Статья 30. Подготовка и утверждение документации по планировке территории.....	44
Статья 31. Согласование архитектурно-градостроительного облика	44
ГЛАВА 8. ПУБЛИЧНЫЕ СЛУШАНИЯ И ОБЩЕСТВЕННЫЕ ОБСУЖДЕНИЯ ПО ВОПРОСАМ ЗЕМЛЕПОЛЬЗОВАНИЯ И ЗАСТРОЙКИ.....	46
Статья 32. Общественные обсуждения и публичные слушания по вопросам землепользования и застройки	46
Статья 33. Утратила силу.....	51
Статья 34. Утратила силу.....	51
Статья 35. Утратила силу.....	51
Статья 36. Утратила силу.....	51
ГЛАВА 9. ВНЕСЕНИЕ ИЗМЕНЕНИЙ В ПРАВИЛА ЗЕМЛЕПОЛЬЗОВАНИЯ И ЗАСТРОЙКИ.....	52
Статья 37. Действие Правил по отношению к генеральному плану Привольненского сельского поселения и документации по планировке территории.....	52
Статья 38. Основание и право инициативы внесения изменений в Правила	52
Статья 39. Внесение изменений в Правила.....	53
ГЛАВА 10. СТРОИТЕЛЬНЫЕ ИЗМЕНЕНИЯ НЕДВИЖИМОСТИ.....	55
Статья 40. Право на строительные изменения недвижимости и основание для его реализации. Виды строительных изменений недвижимости	55
Статья 41. Подготовка проектной документации	56
Статья 42. Выдача разрешения на строительство	57
Статья 42.1. Уведомление о планируемых строительстве или реконструкции объекта индивидуального жилищного строительства или садового дома	59
Статья 43. Строительство, возведение строений, сооружений в случаях, когда законодательством о градостроительной деятельности не предусмотрена выдача разрешений на строительство	65
Статья 44. Строительство, реконструкция, капитальный ремонт объектов капитального строительства	65
Статья 45. Выдача разрешения на ввод объекта в эксплуатацию	68
Статья 45.1. Самовольная постройка.....	69
Статья 45.2. Снос объектов капитального строительства	69
ГЛАВА 11. БЛАГОУСТРОЙСТВО И ДИЗАЙН МАТЕРИАЛЬНО-ПРОСТРАНСТВЕННОЙ СРЕДЫ ПОСЕЛЕНИЯ.....	71
Статья 46. Общее описание объектов благоустройства и дизайна материально-пространственной среды поселения	71
Статья 47. Порядок создания, изменения (реконструкции) объектов благоустройства	76
Статья 48. Порядок содержания, ремонта и изменения фасадов зданий, сооружений	76
Статья 49. Элементы благоустройства и дизайна материально-пространственной среды.....	79
Статья 50. Порядок создания, изменения, обновления или замены элементов благоустройства.....	80
Статья 51. Общие требования, предъявляемые к элементам благоустройства.....	80
Статья 52. Благоустройство и озеленение урбанизированных территорий	84
Статья 53. Требования к инженерной подготовке и инженерной защите территории	85

ГЛАВА 12. КОНТРОЛЬ ЗА ОСУЩЕСТВЛЕНИЕМ ЗАСТРОЙКИ И МУНИЦИПАЛЬНЫЙ ЗЕМЕЛЬНЫЙ КОНТРОЛЬ ЗА ИСПОЛЬЗОВАНИЕМ ЗЕМЕЛЬ НА ТЕРРИТОРИИ ПОСЕЛЕНИЯ.....	88
Статья 54. Контроль за осуществлением застройки и муниципальный земельный контроль за использованием земель на территории поселения.....	88
ЧАСТЬ 2. КАРТЫ ГРАДОСТРОИТЕЛЬНОГО ЗОНИРОВАНИЯ.....	90
Статья 55. Карта градостроительного зонирования Привольненского сельского поселения Каневского района.....	90
ЧАСТЬ 3. ГРАДОСТРОИТЕЛЬНЫЕ РЕГЛАМЕНТЫ.....	92
Статья 56. Виды территориальных зон, выделенных на карте градостроительного зонирования территории Привольненского сельского поселения.....	92
Статья 57. Виды разрешенного использования земельных участков и объектов капитального строительства на территории Привольненского сельского поселения	93
Статья 58. Градостроительные регламенты в отношении земельных участков и объектов капитального строительства, расположенных в пределах жилых зон.	108
Статья 58.1. Иные параметры разрешённого строительства, реконструкции объектов капитального строительства и ограничения использования земельных участков, расположенных в пределах жилой зоны.....	119
Статья 59. Градостроительные регламенты в отношении земельных участков и объектов капитального строительства, расположенных в пределах общественно-деловых зон.....	122
Статья 59.1. Иные параметры разрешённого строительства, реконструкции объектов капитального строительства и ограничения использования земельных участков, расположенных в пределах общественно-деловых зон.	134
Статья 60. Градостроительные регламенты в отношении земельных участков и объектов капитального строительства, расположенных в пределах производственных зон, зон инженерной и транспортной инфраструктур.	138
Статья 61. Иные параметры разрешённого строительства, реконструкции объектов капитального строительства и ограничения использования земельных участков, расположенных в пределах производственных зон, зон инженерной и транспортной инфраструктур.....	149
Статья 62. Градостроительные регламенты в отношении земельных участков и объектов капитального строительства, расположенных в пределах зон рекреационного назначения.	152
Статья 62.1. Иные параметры разрешённого строительства, реконструкции объектов капитального строительства и ограничения использования земельных участков, расположенных в пределах зон рекреационного назначения.	156
Статья 63. Градостроительные регламенты в отношении земельных участков и объектов капитального строительства, расположенных в пределах зон сельскохозяйственного использования.	157
Статья 63.1. Иные параметры разрешённого строительства, реконструкции объектов капитального строительства и ограничения использования земельных участков, расположенных в пределах зон сельскохозяйственного использования.	161
Статья 64. Градостроительные регламенты в отношении земельных участков и объектов капитального строительства, расположенных в пределах зон специального назначения. ..	163
Статья 65. Иные параметры разрешённого строительства, реконструкции объектов капитального строительства и ограничения использования земельных участков, расположенных в пределах зон специального назначения.....	166
Статья 66. Градостроительные регламенты в отношении земельных участков и объектов капитального строительства, расположенных в пределах иных видов территориальных зон.	168
Статья 67. Параметры разрешенного использования земельных участков и иных объектов недвижимости в различных территориальных зонах.....	172
Статья 67.1. Использование земельных участков и объектов капитального строительства в границах зон комплексного развития территории.....	180

Статья 67.2. Расчетные показатели минимально допустимого уровня обеспеченности территории объектами коммунальной, транспортной, социальной инфраструктур и расчетные показатели максимально допустимого уровня территориальной доступности указанных объектов для населения в случае, если в границах территориальной зоны, применительно к которой устанавливается градостроительный регламент, предусматривается осуществление деятельности по комплексному и устойчивому развитию территории.....	181
Статья 68. Ограничения в использовании земельных участков и объектов капитального строительства по условиям охраны объектов культурного наследия.....	190
Статья 69. Ограничения в использовании земельных участков и объектов капитального строительства по экологическим и санитарно-эпидемиологическим условиям.....	192
Статья 70. Ограничения использования земельных участков и объектов капитального строительства на территории охранных коридоров транспортных и инженерных коммуникаций.....	196
Статья 71. Использование земельных участков в границах горных отводов.....	199
Статья 72. Использование земельных участков в границах рыбоохранных зон и водных объектов, имеющих рыбохозяйственное назначение	199

ЧАСТЬ 1. ПОРЯДОК ПРИМЕНЕНИЯ И ВНЕСЕНИЯ ИЗМЕНЕНИЙ В ПРАВИЛА ЗЕМЛЕПОЛЬЗОВАНИЯ И ЗАСТРОЙКИ

Глава 1. Общие положения

Статья 1. Основные понятия, используемые в настоящих Правилах

В целях применения настоящих Правил используемые в них понятия употребляются в следующих значениях:

Автостоянка открытого типа - автостоянка без наружных стеновых ограждений. Автостоянкой открытого типа считается также такое сооружение, которое открыто, по крайней мере, с двух противоположных сторон наибольшей протяженности. Сторона считается открытой, если общая площадь отверстий, распределенных по стороне, составляет не менее 50 процентов наружной поверхности этой стороны в каждом ярусе (этаже). Арендаторы земельных участков - лица, владеющие и пользующиеся земельными участками по договору аренды, договору субаренды.

Благоустройство территории поселения - деятельность по реализации комплекса мероприятий, установленного правилами благоустройства территории муниципального образования, направленная на обеспечение и повышение комфортности условий проживания граждан, по поддержанию и улучшению санитарного и эстетического состояния территории муниципального образования, по содержанию территорий населенных пунктов и расположенных на таких территориях объектов, в том числе территорий общего пользования, земельных участков, зданий, строений, сооружений, прилегающих территорий.

Блокированный жилой дом (дом жилой блокированной застройки) - жилые дома с количеством этажей не более чем три, состоящие из нескольких блоков, количество которых не превышает десять и каждый из которых предназначен для проживания одной семьи, имеют общую стену (общие стены) без проемов с соседним блоком или соседними блоками, расположены на отдельном земельном участке и имеют выход на территорию общего пользования.

Владелец земельного участка, объекта капитального строительства - российские и иностранные физические и юридические лица (Российская Федерация, субъект Российской Федерации и поселение), обладающие зарегистрированными в установленном порядке вещными правами на земельные участки и объекты капитального строительства.

Вид разрешенного использования земельного участка – целевое назначение земельного участка, установленное в соответствии с классификатором видов разрешенного использования настоящими Правилами. Правовой режим земель определяется исходя из их принадлежности к той или иной категории и разрешенного использования в соответствии с зонированием территорий.

Вопросы местного значения - вопросы непосредственного обеспечения жизнедеятельности населения муниципального образования, решение которых в соответствии с Конституцией Российской Федерации и настоящим Федеральным законом осуществляется населением и (или) органами местного самоуправления самостоятельно.

Высота строения, здания, сооружения – расстояние по вертикали, измеренное от проектной отметки земли до наивысшей точки плоской крыши или до наивысшей точки конька скатной крыши, до наивысшей точки строения, сооружения; может устанавливаться в составе градостроительного регламента применительно к соответствующей территориальной зоне, обозначенной на карте градостроительного зонирования.

Государственный кадастровый учет земельных участков - действия уполномоченного органа по внесению в государственный кадастр недвижимости сведений о недвижимом имуществе, которые подтверждают существование такого недвижимого имущества с характеристиками, позволяющими определить такое недвижимое имущество в качестве индивидуально-определенной вещи (уникальные характеристики объекта недвижимости), или подтверждают прекращение существования такого недвижимого имущества, а также иных

предусмотренных Федеральным законом от 24.07.2007 N 221-ФЗ «О государственном кадастре недвижимости» сведений о недвижимом имуществе.

Гостевые стоянки - открытые площадки, предназначенные для кратковременного хранения (стоянки) легковых автомобилей.

Градостроительная деятельность - деятельность по развитию территорий, в том числе городов и иных поселений, осуществляемая в виде территориального планирования, градостроительного зонирования, планировки территории, архитектурно-строительного проектирования, строительства, капитального ремонта, реконструкции, сноса объектов капитального строительства, эксплуатации зданий, сооружений, благоустройства территорий.

Генеральный план поселения – вид документа территориального планирования муниципального образования, определяющий цели, задачи и направления территориального планирования поселения и этапы их реализации, разрабатываемый для обеспечения устойчивого развития территории, определяющий в интересах населения условия проживания, направления и границы территориального развития, функциональное зонирование, застройку и благоустройство территории, сохранение историко-культурного и природного наследия.

Градостроительное зонирование - зонирование территории поселения в целях определения территориальных зон и установления градостроительных регламентов.

Градостроительный регламент – устанавливаемые в пределах границ соответствующей территориальной зоны виды разрешенного использования земельных участков, равно как всего, что находится над и под поверхностью земельных участков и используется в процессе их застройки и последующей эксплуатации объектов капитального строительства, предельные (минимальные и (или) максимальные) размеры земельных участков и предельные параметры разрешенного строительства, реконструкции объектов капитального строительства, ограничения использования земельных участков и объектов капитального строительства, а также применительно к территориям, в границах которых предусматривается осуществление деятельности по комплексному и устойчивому развитию территории, расчетные показатели минимально допустимого уровня обеспеченности соответствующей территории объектами коммунальной, транспортной, социальной инфраструктур и расчетные показатели максимально допустимого уровня территориальной доступности указанных объектов.

Градостроительный план земельного участка – документ, который выдается в целях обеспечения субъектов градостроительной деятельности информацией, необходимой для архитектурно-строительного проектирования, строительства, реконструкции объектов капитального строительства в границах земельного участка и подготовка которого осуществляется применительно к застроенным или предназначенным для строительства, реконструкции объектам капитального строительства (за исключением линейных объектов), земельным участкам.

Гостевой дом - это строение этажностью не более 5 этажей, предназначенное для проживания одной семьи и размещения отдыхающих не более 30 человек и с количеством номеров не более 15. Гостевой дом должен соответствовать требованиям пожарной безопасности, предъявляемым к зданиям (сооружениям, строениям, пожарным отсекам и частям зданий, сооружений, строений - помещениям или группам помещений, функционально связанных между собой) класса функциональной пожарной опасности Ф 1.2.

Должностное лицо местного самоуправления - выборное либо заключившее контракт (трудовой договор) лицо, наделенное исполнительно-распорядительными полномочиями по решению вопросов местного значения и (или) по организации деятельности органа местного самоуправления

Документация по планировке территории – документация, разрабатываемая в целях обеспечения устойчивого развития территорий, выделения элементов планировочной структуры (кварталов, микрорайонов, иных элементов), установления границ земельных участков, на которых расположены объекты капитального строительства, границ земельных участков, предназначенных для строительства и размещения линейных объектов (проекты планировки территории, проекты межевания территорий).

Доходный дом - многоквартирный жилой дом, возведенный на участке, предоставленном под жилищное строительство в установленном порядке, в котором все жилые и нежилые помещения без ограничения размера площади предоставляются для проживания во временное владение или пользование юридическим и физическим лицам по договорам аренды или коммерческого найма.

Дорога - обустроенная или приспособленная и используемая для движения транспортных средств полоса земли либо поверхность искусственного сооружения. Дорога включает в себя одну или несколько проезжих частей, а также трамвайные пути, тротуары, обочины и разделительные полосы при их наличии.

Жилой район - структурный элемент селитебной территории.

Застройщик – физическое или юридическое лицо, обеспечивающее на принадлежащем ему земельном участке или на земельном участке иного правообладателя (которому при осуществлении бюджетных инвестиций в объекты капитального строительства государственной (муниципальной) собственности органы государственной власти (государственные органы), Государственная корпорация по атомной энергии "Росатом", Государственная корпорация по космической деятельности "Роскосмос", органы управления государственными внебюджетными фондами или органы местного самоуправления передали в случаях, установленных бюджетным законодательством Российской Федерации, на основании соглашений свои полномочия государственного (муниципального) заказчика) строительство, реконструкцию, капитальный ремонт объектов капитального строительства, а также выполнение инженерных изысканий, подготовку проектной документации для их строительства, реконструкции, капитального ремонта.

Технический заказчик - юридическое лицо, которое уполномочено застройщиком и от имени застройщика заключает договоры о выполнении инженерных изысканий, о подготовке проектной документации, о строительстве, реконструкции, капитальном ремонте, сносе объектов капитального строительства, подготавливает задания на выполнение указанных видов работ, предоставляет лицам, выполняющим инженерные изыскания и (или) осуществляющим подготовку проектной документации, строительство, реконструкцию, капитальный ремонт, снос объектов капитального строительства, материалы и документы, необходимые для выполнения указанных видов работ, утверждает проектную документацию, подписывает документы, необходимые для получения разрешения на ввод объекта капитального строительства в эксплуатацию, осуществляет иные функции, предусмотренные законодательством о градостроительной деятельности (далее также - функции технического заказчика). Функции технического заказчика могут выполняться только членом соответственно саморегулируемой организации в области инженерных изысканий, архитектурно-строительного проектирования, строительства, реконструкции, капитального ремонта, сноса объектов капитального строительства, за исключением случаев, предусмотренных частью 2.1 статьи 47, частью 4.1 статьи 48, частями 2.1 и 2.2 статьи 52, частями 5 и 6 статьи 55.31 Градостроительного Кодекса

Землевладельцы - лица, владеющие и пользующиеся земельными участками на праве пожизненного наследуемого владения;

Землепользователи – лица, владеющие и пользующиеся земельными участками на праве постоянного (бессрочного) пользования или на праве безвозмездного пользования.

Земельный участок - недвижимая вещь, которая представляет собой часть земной поверхности и имеет характеристики, позволяющие определить ее в качестве индивидуально определенной вещи. В случаях и в порядке, которые установлены федеральным законом, могут создаваться искусственные земельные участки.

Зоны с особыми условиями использования территорий - охранные, санитарно-защитные зоны, зоны охраны объектов культурного наследия (памятников истории и культуры) народов Российской Федерации (далее - объекты культурного наследия), защитные зоны объектов культурного наследия, водоохранные зоны, зоны затопления, подтопления, зоны санитарной охраны источников питьевого и хозяйственно-бытового водоснабжения, зоны охраняемых объектов, приаэродромная территория, иные зоны, устанавливаемые в соответствии с законодательством Российской Федерации.

Объект индивидуального жилищного строительства - отдельно стоящее здание с количеством надземных этажей не более чем три, высотой не более двадцати метров, которое состоит из комнат и помещений вспомогательного использования, предназначенных для удовлетворения гражданами бытовых и иных нужд, связанных с их проживанием в таком здании, и не предназначено для раздела на самостоятельные объекты недвижимости. Понятия "объект индивидуального жилищного строительства", "жилой дом" и "индивидуальный жилой дом" применяются в настоящих правилах в одном значении. При этом параметры, устанавливаемые к объектам индивидуального жилищного строительства настоящими правилами, в равной степени применяются к жилым домам, индивидуальным жилым домам.

Изменение недвижимости - изменение вида (видов) использования земельного участка, или зданий, строений, сооружений на нем, а также изменение их параметров (включая изменение размеров земельного участка) при подготовке и осуществлении строительства, реконструкции, перемещения или сноса существующих зданий, строений, сооружений.

Инженерная, транспортная и социальная инфраструктуры – комплекс сооружений и коммуникаций транспорта, связи, инженерного оборудования, а также объектов социального и культурно-бытового обслуживания населения, обеспечивающий устойчивое развитие и функционирование населенного пункта и сельского поселения в целом.

Инженерные изыскания - изучение природных условий и факторов техногенного воздействия в целях рационального и безопасного использования территорий и земельных участков в их пределах, подготовки данных по обоснованию материалов, необходимых для территориального планирования, планировки территории и архитектурно-строительного проектирования.

Инвестор – физические и юридические лица, государственные органы, органы местного самоуправления, осуществляющие капитальные вложения на территории Российской Федерации с использованием собственных и (или) привлеченных средств в соответствии с законодательством Российской Федерации.

Капитальный ремонт объектов капитального строительства (за исключением линейных объектов) - замена и (или) восстановление строительных конструкций объектов капитального строительства или элементов таких конструкций, за исключением несущих строительных конструкций, замена и (или) восстановление систем инженерно-технического обеспечения и сетей инженерно-технического обеспечения объектов капитального строительства или их элементов, а также замена отдельных элементов несущих строительных конструкций на аналогичные или иные улучшающие показатели таких конструкций элементы и (или) восстановление указанных элементов.

Капитальный ремонт линейных объектов - изменение параметров линейных объектов или их участков (частей), которое не влечет за собой изменение класса, категории и (или) первоначально установленных показателей функционирования таких объектов и при котором не требуется изменение границ полос отвода и (или) охранных зон таких объектов

Киоск - нестационарный торговый объект, представляющий собой некапитальное, одноэтажное сооружение без торгового зала с замкнутым пространством, внутри которого оборудовано одно рабочее место для продавца и хранения товарного запаса, без доступа покупателей внутрь сооружения площадью до 20 кв.м.

Коэффициент застройки - отношение территории земельного участка, которая может быть занята зданиями, ко всей площади участка (в процентах).

Коэффициент плотности застройки - отношение площади всех этажей зданий и сооружений к площади участка.

Коэффициент озеленения - отношение территории земельного участка, которая должна быть занята зелеными насаждениями, ко всей площади участка (в процентах).

Конкурсная документация – пакет документов, подготавливаемый организатором торгов (конкурсов, аукционов) по продаже земельного участка или права на заключения договора аренды данного земельного участка физическому или юридическому лицу.

Линии градостроительного регулирования - красные линии, границы земельных участков, линии застройки, отступ застройки, синие линии, границы полосы отвода железных

дорог, границы полосы отвода автомобильных дорог, границы технических (охранных) зон инженерных сооружений и коммуникаций, границы территорий памятников и ансамблей; границы зон охраны объекта культурного наследия, границы историко-культурного заповедника, границы охранных зон особо охраняемых природных территорий, границы территорий природного комплекса Краснодарского края, не являющихся особо охраняемыми, границы озелененных территорий, не входящих в природный комплекс городских округов и поселений Краснодарского края, границы водоохраных зон, границы прибрежных зон (полос), границы зон санитарной охраны источников питьевого водоснабжения, границы санитарно-защитных зон и иных зон ограничений использования земельных участков, зданий, строений, сооружений. Перечень линий градостроительного регулирования представлен в конце статьи.

Линейные объекты – линии электропередач, линии связи (в том числе линейно – кабельные сооружения), трубопроводы, автомобильные дороги, железнодорожные линии и другие подобные сооружения.

Магазин - специально оборудованное стационарное здание или его часть, предназначенное для продажи товаров и оказания услуг покупателям и обеспеченное торговыми, подсобными, административно-бытовыми помещениями, а также помещениями для приема, хранения и подготовки товаров к продаже.

Маломобильные граждане - инвалиды всех категорий, к которым относятся лица, имеющие нарушение здоровья со стойким расстройством функций организма, обусловленное заболеваниями, последствиями травм или дефектами, приведшими к ограничению жизнедеятельности, и вызывающее необходимость их социальной защиты; лица пожилого возраста; граждане с малолетними детьми, в том числе использующие детские коляски; другие лица с ограниченными способностями или возможностями самостоятельно передвигаться, ориентироваться, общаться, вынужденные в силу устойчивого или временного физического недостатка использовать для своего передвижения необходимые средства, приспособления и собак - проводников.

Малые архитектурные формы - фонтаны, декоративные бассейны, водопады, беседки, теневые навесы, перголы, подпорные стенки, лестницы, кровли, парапеты, оборудование для игр детей и отдыха взрослого населения, ограждения, садово-парковая мебель и тому подобное

Максимальный процент застройки в границах земельного участка - отношение суммарной площади земельного участка, которая может быть застроена, ко всей площади земельного участка.

Машино-место - предназначенная исключительно для размещения транспортного средства индивидуально-определенная часть здания или сооружения, которая не ограничена либо частично ограничена строительной или иной ограждающей конструкцией и границы которой описаны в установленном законодательством о государственном кадастровом учете порядке.

Микрорайон (квартал) - структурный элемент жилой застройки.

Многоквартирный жилой дом – жилой дом, состоящий из двух и более квартир, имеющих самостоятельные выходы либо на земельный участок, прилегающий к жилому дому, либо в помещения общего пользования в таком доме, и имеющих общие инженерные системы.

Муниципальное образование - городское или сельское поселение, муниципальный район, городской округ, городской округ с внутригородским делением, внутригородской район либо внутригородская территория города федерального значения.

Муниципальный правовой акт - решение, принятое непосредственно населением муниципального образования по вопросам местного значения, либо решение, принятое органом местного самоуправления и (или) должностным лицом местного самоуправления по вопросам местного значения, по вопросам осуществления отдельных государственных полномочий, переданных органам местного самоуправления федеральными законами и законами субъектов Российской Федерации, а также по иным вопросам, отнесенным уставом муниципального образования в соответствии с федеральными законами к полномочиям

органов местного самоуправления и (или) должностных лиц местного самоуправления, документально оформленные, обязательные для исполнения на территории муниципального образования, устанавливающие либо изменяющие общеобязательные правила или имеющие индивидуальный характер.

Надземная автостоянка закрытого типа - автостоянка с наружными стеновыми ограждениями (гаражи, гаражи-стоянки, гаражные комплексы)

Нормативы градостроительного проектирования - совокупность установленных в целях обеспечения благоприятных условий жизнедеятельности человека расчетных показателей минимально допустимого уровня обеспеченности объектами, предусмотренными частями 1, 3 и 4 статьи 29.2 Градостроительного Кодекса Российской Федерации, населения субъектов Российской Федерации, муниципальных образований и расчетных показателей максимально допустимого уровня территориальной доступности таких объектов для населения субъектов Российской Федерации, муниципальных образований.

Некапитальные строения, сооружения - строения, сооружения, которые не имеют прочной связи с землей и конструктивные характеристики которых позволяют осуществить их перемещение и (или) демонтаж и последующую сборку без несоразмерного ущерба назначению и без изменения основных характеристик строений, сооружений (в том числе киосков, навесов и других подобных строений, сооружений).

Объекты федерального значения - объекты капитального строительства, иные объекты, территории, которые необходимы для осуществления полномочий по вопросам, отнесенным к ведению Российской Федерации, органов государственной власти Российской Федерации Конституцией Российской Федерации, федеральными конституционными законами, федеральными законами, решениями Президента Российской Федерации, решениями Правительства Российской Федерации, и оказывают существенное влияние на социально-экономическое развитие Российской Федерации. Виды объектов федерального значения, подлежащих отображению на схемах территориального планирования Российской Федерации в указанных в части 1 статьи 10 Градостроительного кодекса Российской Федерации областях, определяются Правительством Российской Федерации, за исключением объектов федерального значения в области обороны страны и безопасности государства. Виды объектов федерального значения в области обороны страны и безопасности государства, подлежащих отображению на схемах территориального планирования Российской Федерации, определяются Президентом Российской Федерации.

Объекты регионального значения - объекты капитального строительства, иные объекты, территории, которые необходимы для осуществления полномочий по вопросам, отнесенным к ведению субъекта Российской Федерации, органов государственной власти субъекта Российской Федерации Конституцией Российской Федерации, федеральными конституционными законами, федеральными законами, конституцией (уставом) субъекта Российской Федерации, законами субъекта Российской Федерации, решениями высшего исполнительного органа государственной власти субъекта Российской Федерации, и оказывают существенное влияние на социально-экономическое развитие субъекта Российской Федерации. Виды объектов регионального значения в указанных в части 3 статьи 14 Градостроительного кодекса Российской Федерации областях, подлежащих отображению на схеме территориального планирования субъекта Российской Федерации, определяются законом Краснодарского края.

Объекты местного значения - объекты капитального строительства, иные объекты, территории, которые необходимы для осуществления органами местного самоуправления полномочий по вопросам местного значения и в пределах переданных государственных полномочий в соответствии с федеральными законами, законом субъекта Российской Федерации, уставами муниципальных образований и оказывают существенное влияние на социально-экономическое развитие муниципальных районов, поселений, городских округов. Виды объектов местного значения муниципального района, поселения, городского округа в указанных в пункте 1 части 3 статьи 19 и пункте 1 части 5 статьи 23 Градостроительного кодекса Российской Федерации областях, подлежащих отображению на схеме

территориального планирования муниципального района, генеральном плане поселения, генеральном плане городского округа, определяются законом Краснодарского края.

Обладатели сервитута - лица, имеющие право ограниченного пользования чужими земельными участками (сервитут).

Объект капитального строительства - здание, строение, сооружение, объекты, строительство которых не завершено (далее - объекты незавершенного строительства), за исключением некапитальных строений, сооружений и неотделимых улучшений земельного участка (замощение, покрытие и другие).

Органы местного самоуправления - избираемые непосредственно населением и (или) образуемые представительным органом муниципального образования органы, наделенные собственными полномочиями по решению вопросов местного значения

Отклонение от правил – санкционирование для конкретного участка отступление от предельных параметров разрешенного строительства (высоты построек, процента застройки участка, отступов построек от границ участка и т.д.) обусловленное затруднениями или не возможностью использовать участок в соответствии с Правилами по причине его малого размера, неудобной конфигурации, неблагоприятных инженерно-геологических и иных характеристик.

Пандус - сооружение, имеющее сплошную наклонную по направлению движения поверхность, предназначенное для перемещения с одного уровня горизонтальной поверхности пути на другой, в том числе на кресле-коляске.

Парковка (парковочное место) - специально обозначенное и при необходимости обустроенное и оборудованное место, являющееся в том числе частью автомобильной дороги и (или) примыкающее к проезжей части и (или) тротуару, обочине, эстакаде или мосту либо являющееся частью подэстакадных или подмостовых пространств, площадей и иных объектов улично-дорожной сети и предназначенное для организованной стоянки транспортных средств на платной основе или без взимания платы по решению собственника или иного владельца автомобильной дороги, собственника земельного участка.

Пешеходная зона - территория, предназначенная для передвижения пешеходов.

Правообладатели земельных участков - собственники земельных участков, землепользователи, землевладельцы и арендаторы земельных участков.

Подрядчик - физическое или юридическое лицо, осуществляющее по договору с застройщиком (заказчиком) работы по строительству, реконструкции зданий, строений, сооружений, их частей.

Правила землепользования и застройки - документ градостроительного зонирования, который утверждается нормативными правовыми актами органов местного самоуправления, нормативными правовыми актами органов государственной власти субъектов Российской Федерации - городов федерального значения Москвы и Санкт-Петербурга и в котором устанавливаются территориальные зоны, градостроительные регламенты, порядок применения такого документа и порядок внесения в него изменений.

Приквартирный участок – земельный участок, примыкающий к квартире (дому), с непосредственным выходом на него.

Проектная документация - документация, содержащая материалы в текстовой форме и в виде карт (схем) и определяющую архитектурные, функционально-технологические, конструктивные и инженерно-технические решения для обеспечения строительства, реконструкции объектов капитального строительства, их частей, капитального ремонта.

Процент застройки участка - выраженный в процентах показатель градостроительного регламента, показывающий, какая максимальная часть площади каждого земельного участка, расположенного в соответствующей территориальной зоне, может быть занята зданиями, строениями и сооружениями.

Программы комплексного развития систем коммунальной инфраструктуры поселения, городского округа - документы, устанавливающие перечни мероприятий по проектированию, строительству, реконструкции систем электро-, газо-, тепло-, водоснабжения и водоотведения, объектов, используемых для обработки, утилизации, обезвреживания и захоронения твердых бытовых отходов, которые предусмотрены соответственно схемами и программами развития

единой национальной (общероссийской) электрической сети на долгосрочный период, генеральной схемой размещения объектов электроэнергетики, федеральной программой газификации, соответствующими межрегиональными, региональными программами газификации, схемами теплоснабжения, схемами водоснабжения и водоотведения, территориальными схемами в области обращения с отходами, в том числе с твердыми коммунальными отходами. Программы комплексного развития систем коммунальной инфраструктуры поселения, городского округа разрабатываются и утверждаются органами местного самоуправления поселения, городского округа на основании утвержденных в порядке, установленном Градостроительным кодексом Российской Федерации, генеральных планов таких поселения, городского округа и должны обеспечивать сбалансированное, перспективное развитие систем коммунальной инфраструктуры в соответствии с потребностями в строительстве объектов капитального строительства и соответствующие установленным требованиям надежность, энергетическую эффективность указанных систем, снижение негативного воздействия на окружающую среду и здоровье человека и повышение качества поставляемых для потребителей товаров, оказываемых услуг в сферах электро-, газо-, тепло-, водоснабжения и водоотведения, а также услуг по обработке, утилизации, обезвреживанию и захоронению твердых коммунальных отходов.

Программы комплексного развития транспортной инфраструктуры поселения, городского округа - документы, устанавливающие перечни мероприятий по проектированию, строительству, реконструкции объектов транспортной инфраструктуры местного значения поселения, городского округа, которые предусмотрены также государственными и муниципальными программами, стратегией социально-экономического развития муниципального образования и планом мероприятий по реализации стратегии социально-экономического развития муниципального образования (при наличии данных стратегии и плана), планом и программой комплексного социально-экономического развития муниципального образования, инвестиционными программами субъектов естественных монополий в области транспорта. Программы комплексного развития транспортной инфраструктуры поселения, городского округа разрабатываются и утверждаются органами местного самоуправления поселения, городского округа на основании утвержденных в порядке, установленном Градостроительным кодексом Российской Федерации, генеральных планов поселения, городского округа и должны обеспечивать сбалансированное, перспективное развитие транспортной инфраструктуры поселения, городского округа в соответствии с потребностями в строительстве, реконструкции объектов транспортной инфраструктуры местного значения.

Программы комплексного развития социальной инфраструктуры поселения, городского округа - документы, устанавливающие перечни мероприятий по проектированию, строительству, реконструкции объектов социальной инфраструктуры местного значения поселения, городского округа, которые предусмотрены также государственными и муниципальными программами, стратегией социально-экономического развития муниципального образования и планом мероприятий по реализации стратегии социально-экономического развития муниципального образования (при наличии данных стратегии и плана), планом и программой комплексного социально-экономического развития муниципального образования. Программы комплексного развития социальной инфраструктуры поселения, городского округа разрабатываются и утверждаются органами местного самоуправления поселения, городского округа на основании утвержденных в порядке, установленном Градостроительным кодексом Российской Федерации, генеральных планов поселения, городского округа и должны обеспечивать сбалансированное, перспективное развитие социальной инфраструктуры поселения, городского округа в соответствии с потребностями в строительстве объектов социальной инфраструктуры местного значения.

Публичный сервитут - право ограниченного пользования недвижимостью, установленное законом или иным нормативным правовым актом Российской Федерации, нормативным правовым актом субъекта Российской Федерации, нормативным правовым актом органа местного самоуправления в случаях, если это необходимо для обеспечения

интересов государства, местного самоуправления или местного населения, без изъятия земельных участков.

Разрешенное использование земельных участков и иных объектов недвижимости - использование недвижимости в соответствии с градостроительным регламентом, ограничениями на использование недвижимости, установленными в соответствии с законодательством, а также публичными сервитутами.

Реконструкция объектов капитального строительства (за исключением линейных объектов) - изменение параметров объекта капитального строительства, его частей (высоты, количества этажей, площади, объема), в том числе надстройка, перестройка, расширение объекта капитального строительства, а также замена и (или) восстановление несущих строительных конструкций объекта капитального строительства, за исключением замены отдельных элементов таких конструкций на аналогичные или иные улучшающие показатели таких конструкций элементы и (или) восстановления указанных элементов.

Реконструкция линейных объектов - изменение параметров линейных объектов или их участков (частей), которое влечет за собой изменение класса, категории и (или) первоначально установленных показателей функционирования таких объектов (мощности, грузоподъемности и других) или при котором требуется изменение границ полос отвода и (или) охранных зон таких объектов.

Сельское поселение - один или несколько объединенных общей территорией сельских населенных пунктов, в которых местное самоуправление осуществляется населением непосредственно и (или) через выборные и иные органы местного самоуправления (распоряжение Правительства Российской Федерации от 2 февраля 2015 г. N 151-р).

Сельский гостевой дом - малое специализированное средство размещения, предоставляющее гостям услуги временного (круглогодичного или сезонного) проживания, а также дополнительные услуги по организации досуга, питания, экскурсий и другие. К сельским гостевым домам могут относиться, мини-гостиницы, объекты типа бунгало и другие малые средства размещения. Сельский гостевой дом могут называть сельской усадьбой. Требования к сельским гостевым домам установлены ГОСТ Р 56641-2015. Размещение сельских гостевых домов осуществляется в целях развития сельского (аграрного) туризма – деятельности по организации отдыха в сельской местности с предоставлением услуг гостеприимства в частном секторе, ориентированной на использование природных, культурно-исторических и других ресурсов, традиционных для данной местности.

Строительство – создание зданий, строений, сооружений (в том числе на месте сносимых объектов капитального строительства).

Собственники земельных участков - лица, являющиеся собственниками земельных участков.

Система коммунальной инфраструктуры - комплекс технологически связанных между собой объектов и инженерных сооружений, предназначенных для осуществления поставок товаров и оказания услуг в сферах электро-, газо-, тепло-, водоснабжения и водоотведения до точек подключения (технологического присоединения) к инженерным системам электро-, газо-, тепло-, водоснабжения и водоотведения объектов капитального строительства, а также объекты, используемые для обработки, утилизации, обезвреживания, захоронения твердых коммунальных отходов.

Сети инженерно-технического обеспечения - совокупность имущественных объектов, непосредственно используемых в процессе тепло-, газо-, водоснабжения и водоотведения.

Стоянка для автомобилей (автостоянка) - здание, сооружение (часть здания, сооружения) или специальная открытая площадка, предназначенные только для хранения (стоянки) автомобилей.

Снос объекта капитального строительства - ликвидация объекта капитального строительства путем его разрушения (за исключением разрушения вследствие природных явлений либо противоправных действий третьих лиц), разборки и (или) демонтажа объекта капитального строительства, в том числе его частей.

Территориальные зоны - зоны, для которых в правилах землепользования и застройки определены границы и установлены градостроительные регламенты.

Территории общего пользования - территории, которыми беспрепятственно пользуется неограниченный круг лиц (в том числе площади, улицы, проезды, набережные, береговые полосы водных объектов общего пользования, скверы, бульвары).

Технические регламенты - документы, которые приняты международным договором Российской Федерации, ратифицированным в порядке, установленном законодательством Российской Федерации, или федеральным законом, или указом Президента Российской Федерации, или постановлением Правительства Российской Федерации, и устанавливают обязательные для применения и исполнения требования к объектам технического регулирования (продукции, в том числе зданиям, строениям и сооружениям, процессам производства, эксплуатации, хранения, перевозки, реализации и утилизации); до принятия технических регламентов действуют нормативные технические документы в части не противоречащие законодательству о техническом регулировании;

Технические условия – информация об условиях подключения объектов капитального строительства к сетям инженерно–технического обеспечения.

Торговый павильон - нестационарный торговый объект, представляющий собой некапитальное, одноэтажное сооружение, имеющее торговый зал рассчитанный на одно или несколько рабочих мест продавцов и помещение для хранения товарного запаса. Торги - способ заключения договора на приобретение прав владения, пользования, распоряжения земельными участками и объектами капитального строительства, права строительства объектов капитального строительства различного назначения, в форме аукциона или конкурса.

Улица - обустроенная и используемая для движения транспортных средств и пешеходов полоса земли либо поверхность искусственного сооружения, находящаяся в пределах населенных пунктов, в том числе магистральная дорога скоростного и регулируемого движения, пешеходная и парковая дорога, дорога в научно-производственных, промышленных и коммунально-складских зонах (районах).

Деятельность по комплексному и устойчивому развитию территории - осуществляемая в целях обеспечения наиболее эффективного использования территории деятельность по подготовке и утверждению документации по планировке территории для размещения объектов капитального строительства жилого, производственного, общественно-делового и иного назначения и необходимых для функционирования таких объектов и обеспечения жизнедеятельности граждан объектов коммунальной, транспортной, социальной инфраструктур, а также по архитектурно-строительному проектированию, строительству, реконструкции указанных в настоящем пункте объектов.

Функциональные зоны - зоны, для которых документами территориального планирования определены границы и функциональное назначение

Частный сервитут - право ограниченного пользования чужим земельным участком (для прохода, прокладки и эксплуатации необходимых коммуникаций и иных нужд, которые не могут быть обеспечены без установления сервитута), устанавливаемое по соглашению между лицом, требующим установления сервитута, и собственником соседнего участка и подлежит регистрации в порядке, установленном для регистрации прав на недвижимое имущество.

Элемент планировочной структуры - часть территории поселения, городского округа (квартал, микрорайон, район и иные подобные элементы). Виды элементов планировочной структуры устанавливаются уполномоченным Правительством Российской Федерации федеральным органом исполнительной власти.

Этаж надземный - этаж с отметкой пола помещений не ниже планировочной отметки земли.

Этаж подземный - этаж с отметкой пола помещений ниже планировочной отметки земли на всю высоту помещений.

Этаж первый - нижний надземный этаж здания.

Этаж цокольный - этаж с отметкой пола помещений ниже планировочной отметки земли на высоту не более половины высоты помещений.

Этаж подвальный - этаж с отметкой пола помещений ниже планировочной отметки земли более чем наполовину высоты помещений или первый подземный этаж.

Этаж мансардный - этаж в чердачном пространстве, фасад которого полностью или частично образован поверхностью (поверхностями) наклонной, ломаной или криволинейной крыши.

Этаж технический - этаж для размещения инженерного оборудования здания и прокладки коммуникаций, может быть расположен в нижней части здания (техническое подполье), верхней (технический чердак) или между надземными этажами. Пространство высотой 1,8 м и менее, используемое только для прокладки коммуникаций, этажом не является.

Перечень линий градостроительного регулирования:

Красные линии - линии, которые обозначают существующие, планируемые (изменяемые, вновь образуемые) границы территорий общего пользования и (или) границы территорий, занятых линейными объектами и (или) предназначенных для размещения линейных объектов.

Линии застройки - условные линии, устанавливающие границы застройки при размещении зданий, строений, сооружений с отступом от красных линий или от границ земельного участка (минимальные отступы от границ земельного участка в целях определения мест допустимого размещения зданий, строений, сооружений, за пределами которых запрещено строительство зданий, строений, сооружений).

Отступ застройки - расстояние между красной линией или границей земельного участка и стеной здания, строения, сооружения.

Желтые линии - границы распространения завалов от возможных разрушений жилых и общественных зданий.

Синие линии - границы акваторий рек, а также существующих и проектируемых открытых водоемов, устанавливаемые по нормальному подпорному горизонту.

Границы полосы отвода автомобильных дорог - границы территорий, занятых автомобильными дорогами, их конструктивными элементами и дорожными сооружениями. Ширина полосы отвода нормируется в зависимости от категории дороги, конструкции земляного полотна и других технических характеристик.

Границы полосы отвода железных дорог - границы территории, предназначенной для размещения существующих и проектируемых железнодорожных путей, станций и других железнодорожных сооружений, ширина которых нормируется в зависимости от категории железных дорог, конструкции земляного полотна и других и на которой не допускается строительство зданий и сооружений, не имеющих отношения к эксплуатации железнодорожного транспорта.

Границы технических (охранных) зон инженерных сооружений и коммуникаций - границы территорий, предназначенных для обеспечения обслуживания и безопасной эксплуатации наземных и подземных транспортных и инженерных сооружений и коммуникаций.

Границы территорий памятников и ансамблей - границы земельных участков памятников градостроительства и архитектуры, памятников истории, археологии и монументального искусства, состоящих на государственной охране.

Границы зон охраны объекта культурного наследия - границы территорий, устанавливаемых в целях обеспечения сохранности объекта культурного наследия в его исторической среде на сопряженной с ним территории, в составе охранной зоны, зоны регулирования застройки и хозяйственной деятельности, зоны охраняемого природного ландшафта. Необходимый состав зон охраны объекта культурного наследия определяется проектом зон охраны объекта культурного наследия.

Защитные зоны объектов культурного наследия - территории, которые прилегают к включенным в реестр памятникам и ансамблям (за исключением объектов археологического наследия, некрополей, захоронений, расположенных в границах некрополей, произведений монументального искусства, а также памятников и ансамблей, расположенных в границах достопримечательного места, в которых соответствующим органом охраны объектов культурного наследия установлены требования и ограничения) и в границах которых в целях

обеспечения сохранности объектов культурного наследия и композиционно-видовых связей (панорам) запрещаются строительство объектов капитального строительства и их реконструкция, связанная с изменением их параметров (высоты, количества этажей, площади), за исключением строительства и реконструкции линейных объектов.

Границы охранных зон особо охраняемых природных территорий - границы зон с ограниченным режимом природопользования, устанавливаемые на особо охраняемых природных территориях, участках земли и водного пространства.

Границы территорий природного комплекса Краснодарского края, не являющихся особо охраняемыми - границы территорий городских лесов и лесопарков, долин малых рек, парков, скверов, озелененных и лесных территорий, объектов спортивного, медицинского, специализированного и иного назначения, а также резервных территорий, предназначенных для воссоздания утраченных или формирования новых территорий природного комплекса.

Границы озелененных территорий, не входящих в природный комплекс городских округов и поселений Краснодарского края - границы участков внутриквартального озеленения общего пользования и трасс внутриквартальных транспортных коммуникаций.

Границы водоохраных зон - границы территорий, примыкающих к береговой линии (границам водного объекта) морей, рек, ручьев, каналов, озер, водохранилищ и на которых устанавливается специальный режим осуществления хозяйственной и иной деятельности в целях предотвращения загрязнения, засорения, заиления указанных водных объектов и истощения их вод, а также сохранения среды обитания водных биологических ресурсов и других объектов животного и растительного мира.

Границы прибрежных защитных полос - границы территорий внутри водоохраных зон, на которых в соответствии с Водным кодексом Российской Федерации вводятся дополнительные ограничения природопользования. В границах прибрежных зон допускается размещение объектов, перечень и порядок размещения которых устанавливается Правительством Российской Федерации.

Береговая полоса - полоса земли вдоль береговой линии (границы водного объекта) водного объекта общего пользования, предназначенная для общего пользования.

Границы зон санитарной охраны источников питьевого водоснабжения - устанавливаемые в соответствии с СанПиН 2.1.4.1110-02 зоны с особыми условиями использования территории в целях защиты от загрязнения вод источников водоснабжения, а также повреждения водозаборных сооружений. Организуются в составе трех поясов: первый пояс (строгого режима) включает территорию расположения водозаборов, площадок всех водопроводных сооружений и водопроводящего канала. Его назначение - защита места водозабора и водозаборных сооружений от случайного или умышленного загрязнения и повреждения. Второй и третий пояса (пояса ограничений) включают территорию, предназначенную для предупреждения загрязнения воды источников водоснабжения.

Границы санитарно-защитных зон - границы территорий, отделяющих промышленные площадки от жилой застройки, рекреационных зон, зон отдыха и курортов. Ширина санитарно-защитных зон, режим их содержания и использования устанавливаются в соответствии с законодательством о санитарно-эпидемиологическом благополучии населения.

Статья 2. Правовой статус и сфера действия настоящих Правил

1. Настоящие Правила действуют на всей территории Привольненского сельского поселения Каневского района, границы которого установлены в соответствии с Законом Краснодарского края от 28 июня 2007 г. №1280-КЗ "О внесении изменений в Закон Краснодарского края "Об установлении границ муниципального образования Каневской район, наделении его статусом муниципального района, образовании в его составе муниципальных образований - сельских поселений - и установлении их границ".

2. Настоящие Правила в соответствии с Градостроительным кодексом Российской Федерации, Земельным кодексом Российской Федерации вводят в Привольненском сельском поселении систему регулирования землепользования и застройки, которая основана на градостроительном зонировании - делении всей территории в границах муниципального образования на территориальные зоны с установлением для каждой из них единого

градостроительного регламента по видам и предельным параметрам разрешенного использования земельных участков в границах этих территориальных зон, для: защиты прав граждан и обеспечения равенства прав физических и юридических лиц в процессе реализации отношений, возникающих по поводу землепользования и застройки; обеспечения открытой информации о правилах и условиях использования земельных участков, осуществления на них строительства и реконструкции; подготовки документов для передачи прав на земельные участки, находящиеся в государственной и муниципальной собственности, физическим и юридическим лицам для осуществления строительства, реконструкции объектов недвижимости; контроля соответствия градостроительным регламентам проектной документации, завершаемых строительством объектов и их последующего использования.

3. Настоящие Правила регламентируют деятельность по:

- проведению градостроительного зонирования территории сельского поселения и установлению градостроительных регламентов по видам и предельным параметрам разрешенного использования земельных участков, иных объектов недвижимости;

- разделению территории поселения и населенных пунктов на земельные участки для закрепления ранее возникших, но неоформленных прав на них (включая права на земельные участки многоквартирных домов), а также для упорядочения планировочной организации территории, ее дальнейшего строительного освоения и преобразования;

- предоставлению прав на земельные участки, подготовленные посредством планировки территории и сформированные из состава государственных, муниципальных земель, физическим и юридическим лицам;

- подготовке градостроительных оснований для принятия решений о резервировании и изъятии земельных участков для реализации государственных и муниципальных нужд;

- предоставлению разрешений на строительство, разрешений на ввод в эксплуатацию вновь построенных, реконструированных объектов;

- контролю за использованием и строительными изменениями объектов недвижимости, применению штрафных санкций в случаях и порядке, установленных законодательством;

- обеспечению открытости и доступности для физических и юридических лиц информации о землепользовании и застройке, а также их участия в принятии решений по этим вопросам посредством публичных слушаний;

- внесению изменений в настоящие Правила, включая изменение состава градостроительных регламентов, в том числе путем его дополнения применительно к различным территориальным зонам.

4. Настоящие Правила применяются наряду с:

- техническими регламентами и иными обязательными требованиями, установленными в соответствии с законодательством в целях обеспечения безопасности жизни и здоровья людей, надежности и безопасности зданий, строений и сооружений, сохранения окружающей природной среды и объектов культурного наследия;

- иными нормативными правовыми актами Каневского района и Привольненского сельского поселения по вопросам регулирования землепользования и застройки. Указанные акты применяются в части, не противоречащей настоящим Правилам.

5. Положение настоящих Правил обязательны для использования федеральными органами государственной власти, органами государственной власти Краснодарского края, органами местного самоуправления Каневского района, органами местного самоуправления Привольненского сельского поселения и иных муниципальных образований, юридическими лицами и гражданами.

6. Действие настоящих Правил не распространяется на земельные участки:

- 1) в границах территорий памятников и ансамблей, включенных в единый государственный реестр объектов культурного наследия (памятников истории и культуры) народов Российской Федерации, а также в границах территорий памятников или ансамблей, которые являются вновь выявленными объектами культурного наследия и решения о режиме содержания, параметрах реставрации, консервации, воссоздания, ремонта и приспособлений,

которые применяются в порядке, установленном законодательством РФ об охране объектов культурного наследия;

2) в границах территорий общего пользования;

3) предназначенные для размещения линейных объектов и (или) занятые линейными объектами;

4) предоставленные для добычи полезных ископаемых.

7. Применительно к территориям исторических поселений, достопримечательных мест, землям лечебно-оздоровительных местностей и курортов, зонам с особыми условиями использования территорий градостроительные регламенты устанавливаются в соответствии с законодательством Российской Федерации.

8. Градостроительные регламенты не устанавливаются для земель лесного фонда, земель, покрытых поверхностными водами, земель запаса, земель особо охраняемых природных территорий (за исключением земель лечебно-оздоровительных местностей и курортов), сельскохозяйственных угодий в составе земель сельскохозяйственного назначения, земельных участков, расположенных в границах особых экономических зон и территорий опережающего социально-экономического развития.

9. Использование земельных участков, на которые действие градостроительных регламентов не распространяется или для которых градостроительные регламенты не устанавливаются, определяется уполномоченными федеральными органами исполнительной власти, уполномоченными органами исполнительной власти субъектов Российской Федерации или уполномоченными органами местного самоуправления в соответствии с федеральными законами. Использование земельных участков в границах особых экономических зон определяется органами управления особыми экономическими зонами.

10. Земельные участки или объекты капитального строительства, виды разрешенного использования, предельные (минимальные и (или) максимальные) размеры и предельные параметры которых не соответствуют градостроительному регламенту, могут использоваться без установления срока приведения их в соответствие с градостроительным регламентом, за исключением случаев, если использование таких земельных участков и объектов капитального строительства опасно для жизни или здоровья человека, для окружающей среды, объектов культурного наследия.

11. Реконструкция указанных в части 11 настоящей статьи объектов капитального строительства может осуществляться только путем приведения таких объектов в соответствие с градостроительным регламентом или путем уменьшения их несоответствия предельным параметрам разрешенного строительства, реконструкции. Изменение видов разрешенного использования указанных земельных участков и объектов капитального строительства может осуществляться путем приведения их в соответствие с видами разрешенного использования земельных участков и объектов капитального строительства, установленными градостроительным регламентом.

12. В случае, если использование указанных в части 11 настоящей статьи земельных участков и объектов капитального строительства продолжается и опасно для жизни или здоровья человека, для окружающей среды, объектов культурного наследия, в соответствии с федеральными законами может быть наложен запрет на использование таких земельных участков и объектов.

Статья 3. Цели и содержание настоящих Правил

1. Правила землепользования и застройки разработаны в целях:

1) создания условий для устойчивого развития территории Привольненского сельского поселения, сохранения окружающей среды и объектов культурного наследия;

2) создания условий для планировки территории Привольненского сельского поселения;

3) обеспечения прав и законных интересов физических и юридических лиц, в том числе правообладателей земельных участков и объектов капитального строительства;

4) создания условий для привлечения инвестиций, в том числе путем предоставления возможности выбора наиболее эффективных видов разрешенного использования земельных участков и объектов капитального строительства.

2. Настоящие Правила содержат следующие части:

1) Часть 1. Порядок применения и внесения изменений в Правила землепользования и застройки;

2) Часть 2. Карты градостроительного зонирования;

3) Часть 3. Градостроительные регламенты.

3. Порядок применения правил землепользования и застройки и внесения в них изменений включает в себя положения:

1) о регулировании землепользования и застройки органами местного самоуправления;

2) об изменении видов разрешенного использования земельных участков и объектов капитального строительства физическими и юридическими лицами;

3) о подготовке документации по планировке территории органами местного самоуправления;

4) о проведении публичных слушаний по вопросам землепользования и застройки;

5) о внесении изменений в правила землепользования и застройки;

6) о регулировании иных вопросов землепользования и застройки.

4. На карте градостроительного зонирования устанавливаются границы территориальных зон. Границы территориальных зон должны отвечать требованию принадлежности каждого земельного участка только к одной территориальной зоне. Формирование одного земельного участка из нескольких земельных участков, расположенных в различных территориальных зонах, не допускается. Территориальные зоны, как правило, не устанавливаются применительно к одному земельному участку.

5. На карте(ах) градостроительного зонирования отображаются границы зон с особыми условиями использования территорий, границы территорий объектов культурного наследия, границы территорий исторических поселений федерального значения, границы территорий исторических поселений регионального значения.

6. На карте градостроительного зонирования устанавливаются территории, в границах которых предусматривается осуществление деятельности по комплексному и устойчивому развитию территории, в случае планирования осуществления такой деятельности. Границы таких территорий устанавливаются по границам одной или нескольких территориальных зон.

С 1 июля 2017 г. заключение договоров о развитии застроенных территорий, договоров о комплексном освоении территорий не допускается без установления на карте градостроительного зонирования территорий, в границах которых предусматривается осуществление деятельности по комплексному и устойчивому развитию территорий.

7. В градостроительном регламенте в отношении земельных участков и объектов капитального строительства, расположенных в пределах соответствующей территориальной зоны, указываются:

1) виды разрешенного использования земельных участков и объектов капитального строительства;

2) предельные (минимальные и (или) максимальные) размеры земельных участков и предельные параметры разрешенного строительства, реконструкции объектов капитального строительства;

3) ограничения использования земельных участков и объектов капитального строительства, устанавливаемые в соответствии с законодательством Российской Федерации;

4) расчетные показатели минимально допустимого уровня обеспеченности территории объектами коммунальной, транспортной, социальной инфраструктур и расчетные показатели максимально допустимого уровня территориальной доступности указанных объектов для населения в случае, если в границах территориальной зоны, применительно к которой устанавливается градостроительный регламент, предусматривается осуществление деятельности по комплексному и устойчивому развитию территории.

8. Настоящие Правила применяются наряду с техническими регламентами и обязательными требованиями, установленными в соответствии с законодательством в целях

обеспечения безопасности жизни и здоровья людей, надежности и безопасности зданий, строений и сооружений, сохранения окружающей природной среды и объектов культурного наследия; нормативными правовыми актами муниципального образования Каневской район и Привольненского сельского поселения по вопросам регулирования землепользования и застройки. Указанные акты применяются в части, не противоречащей настоящим Правилам.

9. Настоящие Правила обязательны для исполнения всеми юридическими и физическими лицами, осуществляющими и контролирующими градостроительную деятельность на территории Привольненского сельского поселения.

Статья 4. Объекты и субъекты градостроительных отношений

1. Объектами градостроительных отношений в Привольненском сельском поселении являются:

- 1) территория сельского поселения;
- 2) земельно-имущественные комплексы;
- 3) земельные участки;
- 4) объекты капитального строительства.

2. Субъектами градостроительных отношений на территории поселения являются органы государственной власти, органы местного самоуправления, физические и юридические лица.

3. Все субъекты градостроительных отношений обязаны соблюдать требования Градостроительного кодекса Российской Федерации, федеральных законов и законов Краснодарского края в области градостроительной деятельности, принятых в соответствии с ними подзаконные нормативные правовые акты, технические регламенты, строительные и иные специальные нормы и правила, требования настоящих Правил, правовых актов Совета Привольненского сельского поселения и главы поселения, а также главы Каневского района, принятые в соответствии с законодательством о градостроительной деятельности и настоящими Правилами.

Статья 5. Открытость и доступность информации о землепользовании и застройке. Участие физических и юридических лиц в принятии решений по вопросам землепользования и застройки

1. Настоящие Правила, включая все, входящие в их состав, документы и приложения являются открытыми для физических и юридических лиц.

2. Уполномоченные органы местного самоуправления обеспечивают возможность ознакомления с настоящими Правилами путем:

1) публикации (обнародования) Правил в местных средствах массовой информации поселения, издания их специальным тиражом и открытой продажи всем заинтересованным лицам;

2) создание условий для ознакомления с Правилами (в полном комплекте входящих в их состав документов и приложений) в Комиссии, в структурных подразделениях администрации поселения, осуществляющих функции в области землепользования и застройки;

3) размещение Правил на официальном сайте в сети Интернет.

3. Граждане имеют право участвовать в принятии решений по вопросам землепользования и застройки в соответствии с действующим законодательством и настоящими Правилами.

4. Граждане, их объединения и юридические лица до утверждения градостроительной документации имеют право обсуждать, вносить предложения и участвовать в подготовке решений по вопросам градостроительной деятельности на территории поселения.

5. Участие граждан, их объединений и юридических лиц в обсуждении и принятии решений в области градостроительной деятельности осуществляется в следующих формах:

- 1) участие в собраниях (сходах) граждан;
- 2) участие в публичных слушаниях и общественных обсуждениях;

3) проведение независимых экспертиз градостроительной документации за счет собственных средств;

4) иных формах, установленных действующим законодательством.

6. Порядок участия граждан, их объединений и юридических лиц в осуществлении градостроительной деятельности определяется нормативными правовыми актами органов местного самоуправления в соответствии с законами и иными нормативными правовыми актами Российской Федерации и субъекта Российской Федерации.

7. Органы местного самоуправления муниципального образования, их структурные подразделения в пределах своих полномочий и компетенций рассматривают заявления и другие обращения граждан, их объединений и юридических лиц, касающиеся вопросов землепользования и застройки, затрагивающих их интересы, и в установленные сроки предоставляют им обоснованные ответы.

8. Граждане, их объединения и юридические лица в случаях, если градостроительная деятельность затрагивает или нарушает их интересы, вправе требовать защиты своих прав в административном или судебном порядке в соответствии с действующим законодательством.

9. Уполномоченные органы местного самоуправления муниципального образования обеспечивают возможность предоставления информации и сведений физическим и юридическим лицам: выписок из настоящих Правил, а также необходимых копий, в том числе копий картографических документов и их фрагментов, характеризующих условия землепользования и застройки применительно к отдельным земельным участкам и их массивам (кварталам, микрорайонам) из информационной системы обеспечения градостроительной деятельности.

Статья 6. Ответственность за нарушение настоящих Правил

За нарушение настоящих Правил физические и юридические лица, а также должностные лица несут ответственность, предусмотренную Кодексом Российской Федерации от 30 декабря 2001 года №195-ФЗ «Об административных правонарушениях», Законом Краснодарского края 23 июля 2003 года №608-КЗ «Об административных правонарушениях».

Глава 2. Права использования недвижимости, возникшие до вступления в силу правил

Статья 7. Общие положения, относящиеся к ранее возникшим правам.

1. Принятые до введения в действие настоящих Правил нормативные правовые акты Привольненского сельского поселения Каневского района по вопросам землепользования и застройки применяются в части, не противоречащей настоящим Правилам.

2. Разрешения на строительство, реконструкцию, выданные до вступления в силу настоящих Правил являются действительными.

3. Объекты недвижимости, существовавшие на законных основаниях до вступления в силу настоящих Правил, или до вступления в силу изменений в настоящие Правила являются несоответствующими настоящим Правилам в случаях, когда:

1) вид разрешенного использования не соответствует градостроительному регламенту территориальной зоны, к которой относится земельный участок или объект капитального строительства;

2) предельные (минимальные и (или) максимальные) размеры и предельные параметры объектов недвижимости не соответствуют градостроительному регламенту.

4. Отношения по поводу самовольного занятия земельных участков, самовольного строительства, использования самовольно занятых земельных участков и самовольных построек регулируются гражданским и земельным законодательством.

Статья 8. Использование и строительные изменения объектов недвижимости, несоответствующих Правилам

1. Земельные участки или объекты капитального строительства, виды разрешенного использования, предельные (минимальные и (или) максимальные) размеры и предельные параметры которых не соответствуют градостроительному регламенту, могут использоваться без установления срока приведения их в соответствие с градостроительным регламентом, за исключением случаев, если использование таких земельных участков и объектов капитального строительства опасно для жизни или здоровья человека, для окружающей среды, объектов культурного наследия.

1.1. Реконструкция указанных в пункте 4 настоящей статьи объектов капитального строительства может осуществляться только путем приведения таких объектов в соответствие с градостроительным регламентом или путем уменьшения их несоответствия предельным параметрам разрешенного строительства, реконструкции. Изменение видов разрешенного использования указанных земельных участков и объектов капитального строительства может осуществляться путем приведения их в соответствие с видами разрешенного использования земельных участков и объектов капитального строительства, установленными градостроительным регламентом.

1.2. В случае, если использование указанных в пункте 4 настоящей статьи земельных участков и объектов капитального строительства продолжается и опасно для жизни или здоровья человека, для окружающей среды, объектов культурного наследия, в соответствии с федеральными законами может быть наложен запрет на использование таких земельных участков и объектов.

2. Все изменения несоответствующих объектов, осуществляемые путем изменения видов и интенсивности их использования, строительных параметров, могут производиться только в направлении приведения их в соответствие с настоящими Правилами.

Не допускается увеличивать площадь и строительный объем объектов недвижимости, указанных в подпунктах 1, 2 части 3 статьи 7 настоящих Правил. На этих объектах не допускается увеличивать объемы и интенсивность производственной деятельности без приведения используемой технологии в соответствие с требованиями безопасности - экологическими, санитарно-гигиеническими, противопожарными, гражданской обороны и предупреждения чрезвычайных ситуаций, иными требованиями безопасности,

устанавливаемые техническими регламентами, а до их принятия - соответствующими нормативами и стандартами безопасности.

Указанные в подпункте 3 пункта 3 статьи 7 настоящих Правил объекты недвижимости, несоответствующие настоящим Правилам по строительным параметрам (строения, затрудняющие или блокирующие возможность прохода, проезда, имеющие превышение площади и высоты по сравнению с разрешенными пределами и т.д.) поддерживаются и используются при условии, что эти действия не увеличивают степень несоответствия этих объектов настоящим Правилам. Действия по отношению к указанным объектам, выполняемые на основе разрешений на строительство, должны быть направлены на устранение несоответствия таких объектов настоящим Правилам.

3. Несоответствующий вид использования недвижимости не может быть заменен на иной несоответствующий вид использования.

Глава 3. Регулирование землепользования и застройки

Статья 9. Органы, осуществляющие регулирование землепользования и застройки на территории поселения.

1. В соответствии с федеральным законом от 06.10.2003 №131-ФЗ (ред. от 07.06.2017) "Об общих принципах организации местного самоуправления в Российской Федерации" (с изм. и доп., вступ. в силу с 28.06.2017) регулирование землепользования и застройки на территории Привольненского сельского поселения осуществляется органами местного самоуправления муниципального образования Каневской район и Комиссией по подготовке правил землепользования и застройки (далее - Комиссия).

Полномочия органов местного самоуправления муниципального образования Каневской район в сфере регулирования землепользования и застройки устанавливаются Уставом муниципального образования Каневской район в соответствии с федеральным и краевым законодательством.

Полномочия структурных подразделений администрации муниципального образования Каневской район в сфере регулирования землепользования и застройки устанавливаются в Положениях о соответствующих структурных подразделениях, утверждаемых главой муниципального образования Каневской район.

Порядок образования и деятельности, состав и полномочия Комиссии устанавливаются Положением о ней, утверждаемым главой муниципального образования Каневской район. В состав Комиссии включаются представители органов местного самоуправления Привольненского сельского поселения.

2. В случае заключения соглашения с органами местного самоуправления Привольненского сельского поселения о передаче им осуществления части своих полномочий, касающихся осуществления регулирования землепользования и застройки на территории Привольненского сельского поселения, данное регулирование осуществляется следующими органами:

- Советом Привольненского сельского поселения Каневского района;
- главой Привольненского сельского поселения Каневского района;
- администрацией Привольненского сельского поселения Каневского района, ее структурными подразделениями, уполномоченными в сфере градостроительной деятельности и земельных отношений;
- Комиссией по подготовке правил землепользования и застройки (далее - Комиссия).

Полномочия органов местного самоуправления поселения в сфере регулирования землепользования и застройки устанавливаются Уставом Привольненского сельского поселения в соответствии с федеральным и краевым законодательством.

Полномочия структурных подразделений администрации Привольненского сельского поселения в сфере регулирования землепользования и застройки устанавливаются в Положениях о соответствующих структурных подразделениях, утверждаемых главой Привольненского сельского поселения.

Порядок образования и деятельности, состав и полномочия Комиссии устанавливаются Положением о ней, утверждаемым главой Привольненского сельского поселения.

Статья 10. Полномочия органов местного самоуправления в области градостроительной деятельности.

1. К полномочиям органов местного самоуправления в области градостроительной деятельности относятся:

- 1) подготовка и утверждение документов территориального планирования Привольненского сельского поселения;
- 2) подготовка и утверждение местных нормативов градостроительного проектирования Привольненского сельского поселения;

3) подготовка и утверждение правил землепользования и застройки Привольненского сельского поселения, а также внесение в них изменений;

4) подготовка и/или утверждение документации по планировке территории в случаях, предусмотренных Градостроительным Кодексом РФ;

5) выдача разрешений на строительство, разрешений на ввод объектов в эксплуатацию при осуществлении строительства, реконструкции объектов капитального строительства, расположенных на территории Привольненского сельского поселения;

5.1) направление уведомлений, предусмотренных пунктом 2 части 7, пунктом 3 части 8 статьи 51.1 и пунктом 5 части 19 статьи 55 Градостроительного Кодекса, при осуществлении строительства, реконструкции объектов индивидуального жилищного строительства, садовых домов на земельных участках, расположенных на территориях поселений;

6) принятие решений о развитии застроенных территорий;

7) проведение осмотра зданий, сооружений на предмет их технического состояния и надлежащего технического обслуживания в соответствии с требованиями технических регламентов, предъявляемых к конструктивным и другим характеристикам надежности и безопасности указанных объектов, требованиям проектной документации, выдача рекомендаций о мерах по устранению выявленных нарушений в случаях, предусмотренных Градостроительным Кодексом РФ;

8) рассмотрение архитектурно-градостроительного облика объекта капитального строительства;

9) разработка и утверждение программ комплексного развития систем коммунальной инфраструктуры, программ комплексного развития транспортной инфраструктуры, программ комплексного развития социальной инфраструктуры Привольненского сельского поселения;

10) заключение договоров о комплексном развитии территории по инициативе правообладателей земельных участков и (или) расположенных на них объектов недвижимого имущества;

10) принятие решения о комплексном развитии территории по инициативе органа местного самоуправления;

11) принятие решения о сносе самовольной постройки либо решения о сносе самовольной постройки или ее приведении в соответствие с предельными параметрами разрешенного строительства, реконструкции объектов капитального строительства, установленными правилами землепользования и застройки, документацией по планировке территории, или обязательными требованиями к параметрам объектов капитального строительства, установленными Градостроительным Кодексом РФ, другими федеральными законами (далее - приведение в соответствие с установленными требованиями), в случаях, предусмотренных гражданским законодательством, осуществление сноса самовольной постройки или ее приведения в соответствие с установленными требованиями в случаях, предусмотренных Градостроительным Кодексом РФ.

Статья 11. Полномочия Комиссии по подготовке проекта правил землепользования и застройки на территории Привольненского сельского поселения Каневского района.

1. Комиссия по землепользованию и застройке Привольненского сельского поселения Каневского района (далее – Комиссия) является постоянно действующим консультативным органом и формируется главой муниципального образования Каневской район для обеспечения реализации настоящих Правил.

В случае заключения соглашения с органами местного самоуправления Привольненского сельского поселения о передаче им осуществления части своих полномочий Комиссия формируется главой Привольненского сельского поселения Каневского района.

Комиссия осуществляет свою деятельность в соответствии с настоящими Правилами, Положением о Комиссии, иными документами, утверждаемыми главой муниципального

образования Каневской район или, в случае передачи полномочий, главой Привольненского сельского поселения Каневского района.

2. К полномочиям комиссии относятся:

1) организация работ по подготовке проектов предложений по внесению изменений в генеральный план;

2) организация работ по подготовке проекта правил землепользования и застройки поселения, а так же проектов предложений по внесению изменений в правила землепользования и застройки;

3) организация работ по подготовке документации по планировке территории;

4) получение от разработчиков проектов внесения изменений в генеральный план, проектов правил землепользования и застройки, проектов планировки и проектов межевания и рассмотрение на заседании комиссии;

5) организация и проведение общественных обсуждений и публичных слушаний по вопросам градостроительной деятельности;

6) координация деятельности органов администрации муниципального образования по вопросам землепользования и застройки;

7) рассмотрение предложений граждан и юридических лиц в связи с подготовкой проекта правил землепользования и застройки поселения, поступивших в администрацию муниципального образования;

8) подготовка заключений о результатах публичных слушаний и рекомендаций главе муниципального образования для принятия решения;

9) организация работ по подготовке проектов предложений по внесению изменений в нормативы градостроительного проектирования;

10) организация и проведение общественных обсуждений или публичных слушаний по вопросу предоставления разрешения на отклонение от предельных параметров разрешенного строительства, реконструкции объектов капитального строительства в соответствии с частью 1 статьи 40 Градостроительного кодекса, подготовка рекомендаций о предоставлении разрешения на отклонение от предельных параметров разрешенного строительства, реконструкции или об отказе в предоставлении такого разрешения с указанием причин принятого решения;

11) иные полномочия, отнесенные к компетенции комиссии муниципальными правовыми актами.

3. Состав и порядок деятельности комиссии утверждаются постановлением главы муниципального образования Каневской район или, в случае передачи полномочий, постановлением главы Привольненского сельского поселения Каневского района.

4. Нормативными правовыми актами могут устанавливаться дополнительные требования к порядку деятельности комиссии по подготовке проекта правил землепользования и застройки.

Протоколы заседаний Комиссии являются открытыми для всех заинтересованных лиц, которые могут получать копии протоколов за плату, размеры которой не должны превышать затрат на их изготовление.

Документы, рассматриваемые на заседаниях Комиссии, и протоколы Комиссии хранятся в архиве Комиссии.

Глава 4. Предоставление прав на земельные участки, предоставляемые из земель, находящихся в государственной или муниципальной собственности

Статья 12. Общие положения

1. Градостроительная подготовка земельных участков - действия, осуществляемые в соответствии с градостроительным законодательством, применительно к:

1) неразделенным на земельные участки государственным и муниципальным землям, территориям посредством подготовки документации по планировке территории (проектов планировки, проектов межевания), результатом которых являются градостроительные планы земельных участков, используемые для проведения землеустроительных работ, принятия решений о предоставлении сформированных земельных участков физическим и юридическим лицам, подготовки проектной документации;

2) ранее сформированным, принадлежащим физическим и юридическим лицам земельным участкам путем подготовки градостроительных планов земельных участков (как самостоятельных документов - без подготовки документации по планировке территории) с установлением в соответствии с частями 3 и 4 статьи 44 Градостроительного кодекса Российской Федерации характеристик.

2. Приобретение физическими, юридическими лицами прав на земельные участки осуществляется в соответствии с нормами:

1) гражданского законодательства - в случаях, когда указанные права приобретаются одним физическим, юридическим лицом у другого физического, юридического лица;

2) земельного и иного законодательства - в случаях, когда указанные права предоставляются физическим и юридическим лицам на земельные участки, подготовленные и сформированные из состава государственных или муниципальных земель, уполномоченными государственными, муниципальными органами.

3. Порядок градостроительной подготовки и предоставления физическим и юридическим лицам земельных участков, сформированных из состава государственных или муниципальных земель, определяется в соответствии с градостроительным, земельным и жилищным законодательством, настоящими Правилами, а также принимаемыми в соответствии с настоящими Правилами иными нормативными правовыми актами муниципального образования Каневской район.

4. До разграничения государственной собственности на землю предоставление земельных участков на территории Привольненского сельского поселения осуществляется администрацией муниципального образования Каневской район в соответствии с нормативными правовыми актами Российской Федерации, Краснодарского края, Уставом и нормативными правовыми актами муниципального образования Каневской район.

После разграничения государственной собственности на землю органы местного самоуправления Привольненского сельского поселения распоряжаются исключительно земельными участками, находящимися в муниципальной собственности поселения.

Не допускается осуществлять градостроительную подготовку и распоряжение земельными участками без учета прав собственников смежно-расположенных зданий, строений, сооружений (их частей, включая квартиры), которые на момент выполнения указанных действий не воспользовались принадлежащими им правами на выделение земельных участков и оформление прав на земельные участки, необходимые для использования этих зданий, строений, сооружений, включая многоквартирные дома.

Указанные права в обязательном порядке учитываются путем выполнения действий по планировке территории, осуществляемых в соответствии с градостроительным законодательством и в порядке, определенном настоящими Правилами.

5. В соответствии с пунктом 10 статьи 3 федерального закона «О введении в действие Земельного кодекса Российской Федерации» до разграничения государственной собственности на землю государственная регистрация права государственной собственности

на землю для осуществления распоряжения землями, находящимися в государственной собственности (для предоставления физическим и юридическим лицам земельных участков, находящихся в государственной собственности), не требуется.

Физические, юридические лица, которым предоставлены права на земельные участки, подготовленные и сформированные из состава государственных, муниципальных земель осуществляют государственную регистрацию прав на предоставленные им земельные участки.

6. Для строительства, реконструкции и иных целей могут предоставляться на правах собственности, аренды, постоянного (бессрочного) пользования только свободные от прав третьих лиц земельные участки, сформированные из состава земель, находящихся в государственной, муниципальной собственности, которые согласно земельному законодательству не изъяты из оборота.

7. Из состава государственных, муниципальных земель физическим и юридическим лицам могут предоставляться только сформированные земельные участки. Сформированным для целей предоставления физическим, юридическим лицам является земельный участок, применительно к которому:

1) посредством действий по планировке территории (подготовки проекта планировки или проекта межевания) определено, что земельный участок в утвержденных границах является свободным от прав третьих лиц (за исключением возможности обременения правами третьих лиц, связанных с установлением в порядке статьи 18 настоящих Правил границ зон действия публичных сервитутов);

2) установлено разрешенное использование как указание на градостроительный регламент территориальной зоны расположения соответствующего земельного участка согласно карте градостроительного зонирования территории Привольненского сельского поселения (Часть II настоящих Правил);

3) посредством действий, выполненных в процессе планировки территории, определены технические условия подключения к внеплощадочным сетям инженерно-технического обеспечения (по водоотведению, водо-, тепло-, электроснабжению) - в случае, когда использование соответствующего земельного участка невозможно без обеспечения такого подключения;

4) установлены границы земельного участка на местности.

8. Факт того, что земельный участок, находящийся в государственной или муниципальной собственности, подготовлен согласно требованиям градостроительного законодательства и сформирован согласно требованиям земельного законодательства и на него могут быть предоставлены права физическим и юридическим лицам, определяется одновременным наличием:

- градостроительного плана земельного участка, подготовленного по установленной форме на основании градостроительного зонирования и в результате планировки территории, в том числе включаемых в состав градостроительного плана земельного участка технических условий подключения к сетям инженерно-технического обеспечения - в случаях, когда строительство, реконструкция объектов и их эксплуатация не могут быть обеспечены без такого подключения;

- кадастрового плана земельного участка, подготовленного и удостоверенного в соответствии с законодательством о государственном кадастровом учете земельных участков.

Копии указанных и иных документов комплектуются в виде пакета документов, который предоставляется лицам, заинтересованным в приобретении прав на сформированные из состава государственных, муниципальных земель земельные участки путем участия в торгах, проводимых администрацией Каневского района в установленном в соответствии с земельным законодательством порядке.

9. Исключительно в соответствии с утвержденным проектом межевания территории осуществляется образование земельных участков:

1) из земельного участка, предоставленного для комплексного освоения территории;

2) из земельного участка, предоставленного некоммерческой организации, созданной гражданами, для ведения садоводства, огородничества, дачного хозяйства либо для ведения дачного хозяйства иным юридическим лицам;

3) в границах территории, в отношении которой в соответствии с законодательством о градостроительной деятельности заключен договор о ее развитии;

4) в границах элемента планировочной структуры, застроенного многоквартирными домами;

5) для строительства, реконструкции линейных объектов федерального, регионального или местного значения.

10. Действия по градостроительной подготовке и формированию из состава государственных, муниципальных земель земельных участков включают две стадии:

1) выделение земельных участков посредством планировки территории, осуществляемой в соответствии с градостроительным законодательством;

2) формирование земельных участков посредством землеустроительных работ, осуществляемых в соответствии с земельным законодательством.

11. Результатом первой стадии действий, связанных с выделением земельных участков посредством планировки территории, являются градостроительные планы земельных участков и входящие в состав таких планов заключения о технических условиях подключения к внеплощадочным сетям инженерно-технического обеспечения (в случаях, когда необходимо обеспечить такое подключение).

Содержание градостроительных планов земельных участков определяется Градостроительным кодексом Российской Федерации, в соответствии с которым форма градостроительного плана земельного участка устанавливается Правительством Российской Федерации.

Утвержденный в составе проекта планировки, проекта межевания градостроительный план земельного участка является основанием для проведения землеустроительных работ в части выноса границ земельного участка на местность.

Если в результате землеустроительных работ возникла необходимость изменения границ земельного участка, в градостроительный план земельного участка вносятся соответствующие изменения в порядке, установленном нормативным правовым актом органа местного самоуправления.

Утвержденные градостроительные планы земельных участков являются основанием для подготовки проектной документации и получения разрешения на строительство в порядке, определенном градостроительным законодательством.

12. Результатом второй стадии действий, связанных с формированием из состава государственных, муниципальных земель земельных участков посредством землеустроительных работ, являются подготавливаемые по установленной форме кадастровые планы земельных участков.

13. Земельные участки из состава государственных и муниципальных земель подготавливаются для предоставления физическим и юридическим лицам по инициативе и за счет средств заявителя.

В случае, если физическое, юридическое лицо, по инициативе и за счет средств которого были осуществлены действия по градостроительной подготовке земельного участка, не стало участником или победителем торгов (аукциона, конкурса), указанному лицу компенсируются понесенные затраты на такую подготовку из средств победителя торгов за право собственности, аренды земельного участка.

14. Подготовленные и сформированные из состава государственных, муниципальных земель земельные участки предоставляются физическим и юридическим лицам для строительства, реконструкции в порядке, установленном земельным законодательством.

Статья 13. Аукцион по продаже земельного участка, находящегося в государственной или муниципальной собственности, либо аукцион на право заключения договора аренды земельного участка, находящегося в государственной или муниципальной собственности, в электронной форме

1. Порядок организации и проведения аукционов по продаже земельных участков, находящихся в государственной или муниципальной собственности, или права на заключение договоров аренды таких земельных участков определяется уполномоченным Правительством Российской Федерации федеральным органом исполнительной власти в соответствии с Гражданским кодексом Российской Федерации и Земельным кодексом Российской Федерации.

Статья 14. Приобретение, предоставление прав на земельные участки, находящиеся в государственной или муниципальной собственности

Предоставление земельных участков, находящихся в государственной или муниципальной собственности, осуществляется исполнительным органом государственной власти или органом местного самоуправления в пределах их компетенции в соответствии со статьями 9 - 11 Земельного Кодекса РФ.

Предоставление земельных участков, находящихся в государственной или муниципальной собственности, гражданину или юридическому лицу в собственность, в аренду на торгах и без проведения торгов, постоянное (бессрочное) пользование, в безвозмездное пользование осуществляется в соответствии с земельным законодательством РФ.

Статья 15. Переоформление прав на земельные участки

1. Переоформление прав на земельные участки производится в следующих случаях:

- переоформление права постоянного (бессрочного) пользования земельным участком;
- переоформление права пожизненного наследуемого владения земельным участком.

2. Решение о переоформлении прав на земельный участок принимается администрацией муниципального образования Каневской район.

В случае отказа в переоформлении прав мотивированный ответ направляется заявителю в течение десяти дней с момента поступления заявления.

3. Граждане, обладающие земельными участками на праве постоянного (бессрочного) пользования, пожизненного наследуемого владения, вправе переоформить данные права по своему усмотрению на:

- право собственности;
- право аренды.

Переоформление указанных прав в установленных земельным законодательством случаях сроком не ограничивается.

Предоставление земельных участков в собственность производится однократно бесплатно, при этом взимание каких-либо дополнительных денежных сумм помимо сборов, установленных федеральными законами, не допускается.

4. Юридические лица, обладающие земельными участками на праве постоянного (бессрочного) пользования, за исключением государственных и муниципальных учреждений, федеральных казенных предприятий, а также органов государственной власти и органов местного самоуправления, вправе переоформить данные права по своему усмотрению на:

- право собственности;
- право аренды.

Переоформление указанных прав производится в сроки, установленные действующим законодательством.

Глава 5. Прекращение и ограничение прав на земельные участки. Сервитуты. Резервирование и изъятие земельных участков для муниципальных нужд

Статья 16. Прекращение прав на земельные участки

1. Право собственности на земельный участок прекращается при отчуждении собственником своего земельного участка другим лицам, отказе собственника от права собственности на земельный участок, по иным основаниям, предусмотренным гражданским и земельным законодательством.

2. Основания прекращения права постоянного (бессрочного) пользования земельным участком, права пожизненного наследуемого владения земельным участком предусматриваются статьей 45 Земельного кодекса РФ.

Основания прекращения аренды земельного участка предусматриваются статьей 46 Земельного кодекса РФ.

Основания прекращения права безвозмездного пользования земельным участком предусматриваются статьей 47 Земельного кодекса РФ.

3. Земельный участок может быть безвозмездно изъят у его собственника по решению суда в виде санкции за совершение преступления (конфискация).

4. В случаях стихийных бедствий, аварий, эпидемий, эпизоотий и при иных обстоятельствах, носящих чрезвычайный характер, земельный участок может быть временно изъят у его собственника уполномоченными исполнительными органами государственной власти в целях защиты жизненно важных интересов граждан, общества и государства от возникающих в связи с этими чрезвычайными обстоятельствами угроз с возмещением собственнику земельного участка причиненных убытков (реквизиция) и выдачей ему документа о реквизиции.

Реквизицией не является изъятие земельных участков, осуществляемое в порядке изъятия для государственных или муниципальных нужд на условиях и в порядке, которые установлены главой VII.1 Земельного Кодекса РФ.

5. Отчуждение земельного участка его собственником другим лицам осуществляется в порядке, установленном гражданским законодательством, с учетом предусмотренных статьей 27 Земельного Кодекса РФ ограничений оборотоспособности земельных участков.

6. Отказ от права собственности на земельный участок осуществляется посредством подачи собственником земельного участка заявления о таком отказе в орган, осуществляющий государственную регистрацию прав на недвижимое имущество и сделок с ним. Право собственности на этот земельный участок прекращается с даты государственной регистрации прекращения указанного права.

Отказ от права собственности на земельный участок осуществляется в соответствии со статьей 53 Земельного кодекса РФ.

7. Порядок изъятия земельного участка, предоставленного на праве пожизненного наследуемого владения, праве постоянного (бессрочного) пользования, ввиду ненадлежащего использования земельного участка предусматривается статьей 54 Земельного кодекса РФ.

Статья 17. Ограничение прав на землю

1. Права на землю могут быть ограничены по основаниям, установленным Земельным Кодексом РФ, федеральными законами.

2. Могут устанавливаться следующие ограничения прав на землю:

1) особые условия использования земельных участков и режим хозяйственной деятельности в охранных, санитарно-защитных зонах;

2) особые условия охраны окружающей среды, в том числе животного и растительного мира, памятников природы, истории и культуры, археологических объектов, сохранения плодородного слоя почвы, естественной среды обитания, путей миграции диких животных;

3) условия начала и завершения застройки или освоения земельного участка в течение установленных сроков по согласованному в установленном порядке проекту, строительства, ремонта или содержания автомобильной дороги (участка автомобильной дороги) при предоставлении прав на земельный участок, находящийся в государственной или муниципальной собственности;

4) иные ограничения использования земельных участков в случаях, установленных настоящим Кодексом, федеральными законами.

3. Ограничения прав на землю устанавливаются актами исполнительных органов государственной власти, актами органов местного самоуправления, решением суда или в порядке, предусмотренном Земельным Кодексом для охранных зон.

4. Ограничения прав на землю устанавливаются бессрочно или на определенный срок.

5. Ограничения прав на землю сохраняются при переходе права собственности на земельный участок к другому лицу.

6. Ограничение прав на землю подлежит государственной регистрации в случаях и в порядке, которые установлены федеральными законами.

7. Ограничение прав на землю может быть обжаловано лицом, чьи права ограничены, в судебном порядке.

Статья 18. Сервитуты

1. Сервитут устанавливается в соответствии с гражданским законодательством.

2. Публичный сервитут устанавливается законом или иным нормативным правовым актом Российской Федерации, нормативным правовым актом субъекта Российской Федерации, нормативным правовым актом органа местного самоуправления в случаях, если это необходимо для обеспечения интересов государства, местного самоуправления или местного населения, без изъятия земельных участков. Установление публичного сервитута осуществляется с учетом результатов общественных слушаний.

3. Могут устанавливаться публичные сервитуты для:

1) прохода или проезда через земельный участок, в том числе в целях обеспечения свободного доступа граждан к водному объекту общего пользования и его береговой полосе;

2) использования земельного участка в целях ремонта коммунальных, инженерных, электрических и других линий и сетей, а также объектов транспортной инфраструктуры;

3) размещения на земельном участке межевых и геодезических знаков и подъездов к ним;

4) проведения дренажных работ на земельном участке;

5) забора (изъятия) водных ресурсов из водных объектов и водопоя;

6) прогона сельскохозяйственных животных через земельный участок;

7) сенокосения, выпаса сельскохозяйственных животных в установленном порядке на земельных участках в сроки, продолжительность которых соответствует местным условиям и обычаям;

8) использования земельного участка в целях охоты, рыболовства, аквакультуры (рыбоводства);

9) временного пользования земельным участком в целях проведения изыскательских, исследовательских и других работ;

4. Сервитут может быть срочным или постоянным.

Срок установления публичного сервитута в отношении земельного участка, расположенного в границах земель, зарезервированных для государственных или муниципальных нужд, не может превышать срок резервирования таких земель.

5. Осуществление сервитута должно быть наименее обременительным для земельного участка, в отношении которого он установлен.

6. Собственник земельного участка, обремененного сервитутом, вправе требовать соразмерную плату от лиц, в интересах которых установлен сервитут, если иное не предусмотрено федеральными законами.

7. В случаях, если установление публичного сервитута приводит к существенным затруднениям в использовании земельного участка, его собственник вправе требовать от органа государственной власти или органа местного самоуправления, установивших публичный сервитут, соразмерную плату.

8. Лица, права и законные интересы которых затрагиваются установлением публичного сервитута, могут осуществлять защиту своих прав в судебном порядке.

9. Сервитуты подлежат государственной регистрации в соответствии с Федеральным законом "О государственной регистрации прав на недвижимое имущество и сделок с ним".

10. Порядок, условия и случаи установления сервитутов в отношении земельных участков в границах полос отвода автомобильных дорог для прокладки, переноса, переустройства инженерных коммуникаций, их эксплуатации, а также для строительства, реконструкции, капитального ремонта объектов дорожного сервиса, их эксплуатации, размещения и эксплуатации рекламных конструкций устанавливаются Федеральным законом от 8 ноября 2007 года N 257-ФЗ "Об автомобильных дорогах и о дорожной деятельности в Российской Федерации и о внесении изменений в отдельные законодательные акты Российской Федерации".

11. Соглашение об установлении сервитута в отношении земельного участка, находящегося в государственной или муниципальной собственности, заключается в случаях, установленных гражданским законодательством, Земельным Кодексом, другими федеральными законами, и, в частности, в следующих случаях:

1) размещение линейных объектов, сооружений связи, специальных информационных знаков и защитных сооружений, не препятствующих разрешенному использованию земельного участка;

2) проведение изыскательских работ;

3) ведение работ, связанных с пользованием недрами.

Установление сервитута в отношении земельного участка, находящегося в государственной или муниципальной собственности предусмотрено главой V.3 Земельного кодекса РФ.

Статья 19. Резервирование и изъятие земельных участков для муниципальных нужд

1. Земельные участки на территории поселения, границы которых определены в генеральном плане поселения для размещения объектов капитального строительства местного значения резервируются для муниципальных нужд.

2. В соответствии с земельным законодательством РФ предоставление зарезервированных земельных участков в собственность граждан и юридических лиц не допускается.

3. Земельные участки, находящиеся в собственности физических или юридических лиц и зарезервированные для муниципальных нужд, а также объекты капитального строительства расположенные на указанных земельных участках подлежат изъятию (в том числе путем выкупа) в соответствии с гражданским законодательством РФ.

4. Решения о резервировании и об изъятии земельных участков для муниципальных нужд принимаются представительным органом местного самоуправления.

Глава 6. Изменение видов разрешённого использования земельных участков и объектов капитального строительства физическими и юридическими лицами

Статья 20. Градостроительный регламент

1. Градостроительным регламентом определяется правовой режим земельных участков, равно как всего, что находится над и под поверхностью земельных участков и используется в процессе их застройки и последующей эксплуатации объектов капитального строительства.

2. Градостроительные регламенты устанавливаются с учетом:

1) фактического использования земельных участков и объектов капитального строительства в границах территориальной зоны;

2) возможности сочетания в пределах одной территориальной зоны различных видов существующего и планируемого использования земельных участков и объектов капитального строительства;

3) функциональных зон и характеристик их планируемого развития, определенных документами территориального планирования муниципальных образований;

4) видов территориальных зон;

5) требований охраны объектов культурного наследия, а также особо охраняемых природных территорий, иных природных объектов.

3. Действие градостроительного регламента распространяется в равной мере на все земельные участки и объекты капитального строительства, расположенные в пределах границ территориальной зоны, обозначенной на карте градостроительного зонирования.

4. Действие градостроительного регламента не распространяется на земельные участки:

1) в границах территорий памятников и ансамблей, включенных в единый государственный реестр объектов культурного наследия (памятников истории и культуры) народов Российской Федерации, а также в границах территорий памятников или ансамблей, которые являются выявленными объектами культурного наследия и решения о режиме содержания, параметрах реставрации, консервации, воссоздания, ремонта и приспособлении которых принимаются в порядке, установленном законодательством Российской Федерации об охране объектов культурного наследия;

2) в границах территорий общего пользования;

3) предназначенные для размещения линейных объектов и (или) занятые линейными объектами;

4) предоставленные для добычи полезных ископаемых.

5. Применительно к территориям исторических поселений, достопримечательных мест, землям лечебно-оздоровительных местностей и курортов, зонам с особыми условиями использования территорий градостроительные регламенты устанавливаются в соответствии с законодательством Российской Федерации.

6. Градостроительные регламенты не устанавливаются для земель лесного фонда, земель, покрытых поверхностными водами, земель запаса, земель особо охраняемых природных территорий (за исключением земель лечебно-оздоровительных местностей и курортов), сельскохозяйственных угодий в составе земель сельскохозяйственного назначения, земельных участков, расположенных в границах особых экономических зон и территорий опережающего социально-экономического развития.

6.1. До установления градостроительных регламентов в отношении земельных участков, включенных в границы населенных пунктов из земель лесного фонда (за исключением лесных участков, которые до 1 января 2016 года предоставлены гражданам или юридическим лицам либо на которых расположены объекты недвижимого имущества, права на которые возникли до 1 января 2016 года, и разрешенное использование либо назначение которых до их включения в границы населенного пункта не было связано с использованием

лесов), такие земельные участки используются с учетом ограничений, установленных при использовании городских лесов в соответствии с лесным законодательством.

7. Использование земельных участков, на которые действие градостроительных регламентов не распространяется или для которых градостроительные регламенты не устанавливаются, определяется уполномоченными федеральными органами исполнительной власти, уполномоченными органами исполнительной власти субъектов Российской Федерации или уполномоченными органами местного самоуправления в соответствии с федеральными законами. Использование земельных участков в границах особых экономических зон определяется органами управления особыми экономическими зонами. Использование земель или земельных участков из состава земель лесного фонда, земель или земельных участков, расположенных в границах особо охраняемых природных территорий, определяется соответственно лесохозяйственным регламентом, положением об особо охраняемой природной территории в соответствии с лесным законодательством, законодательством об особо охраняемых природных территориях.

8. Земельные участки или объекты капитального строительства, виды разрешенного использования, предельные (минимальные и (или) максимальные) размеры и предельные параметры которых не соответствуют градостроительному регламенту, могут использоваться без установления срока приведения их в соответствие с градостроительным регламентом, за исключением случаев, если использование таких земельных участков и объектов капитального строительства опасно для жизни или здоровья человека, для окружающей среды, объектов культурного наследия.

9. Реконструкция указанных в части 8 настоящей статьи объектов капитального строительства может осуществляться только путем приведения таких объектов в соответствие с градостроительным регламентом или путем уменьшения их несоответствия предельным параметрам разрешенного строительства, реконструкции. Изменение видов разрешенного использования указанных земельных участков и объектов капитального строительства может осуществляться путем приведения их в соответствие с видами разрешенного использования земельных участков и объектов капитального строительства, установленными градостроительным регламентом.

10. В случае, если использование указанных в части 8 настоящей статьи земельных участков и объектов капитального строительства продолжается и опасно для жизни или здоровья человека, для окружающей среды, объектов культурного наследия, в соответствии с федеральными законами может быть наложен запрет на использование таких земельных участков и объектов.

Статья 21. Виды разрешенного использования земельных участков и объектов капитального строительства

1. Разрешенное использование земельных участков и объектов капитального строительства может быть следующих видов:

- 1) основные виды разрешенного использования;
- 2) условно разрешенные виды использования;
- 3) вспомогательные виды разрешенного использования, допустимые только в качестве дополнительных по отношению к основным видам разрешенного использования и условно разрешенным видам использования и осуществляемые совместно с ними.

2. Применительно к каждой территориальной зоне устанавливаются виды разрешенного использования земельных участков и объектов капитального строительства.

3. Виды разрешенного использования земельных участков определяются в соответствии с классификатором, утвержденным федеральным органом исполнительной власти, осуществляющим функции по выработке государственной политики и нормативно-правовому регулированию в сфере земельных отношений.

Статья 22. Порядок изменения видов разрешенного использования земельных участков и объектов капитального строительства

1. Изменение одного вида разрешенного использования земельных участков и объектов капитального строительства на другой вид такого использования осуществляется в соответствии с градостроительным регламентом при условии соблюдения требований технических регламентов.

2. Основные и вспомогательные виды разрешенного использования земельных участков и объектов капитального строительства правообладателями земельных участков и объектов капитального строительства, за исключением органов государственной власти, органов местного самоуправления, государственных и муниципальных учреждений, государственных и муниципальных унитарных предприятий, выбираются самостоятельно без дополнительных разрешений и согласования.

3. Правом на изменение одного вида на другой вид разрешенного использования земельных участков и иных объектов недвижимости обладают:

1) собственники земельных участков, являющиеся одновременно собственниками расположенных на этих участках зданий, строений, сооружений;

2) собственники зданий, строений, сооружений, владеющие земельными участками на праве аренды;

3) лица, владеющие земельными участками на праве аренды, срок которой согласно договору аренды составляет не менее пяти лет (за исключением земельных участков, предоставленных для конкретного вида целевого использования из состава земель общего пользования);

4) лица, владеющие земельными участками на праве аренды, срок которой составляет менее пяти, но при наличии в договоре аренды согласия собственника на изменение одного вида на другой вид разрешенного использования земельных участков и иных объектов недвижимости (за исключением земельных участков, предоставленных для конкретного вида целевого использования из состава земель общего пользования);

5) лица, владеющие зданиями, строениями, сооружениями, их частями на праве аренды при наличии в договоре аренды согласия собственника на изменение одного вида на другой вид разрешенного использования объектов недвижимости;

б) собственники квартир в многоквартирных домах – в случаях, когда одновременно имеются следующие условия и соблюдаются следующие требования:

а) многоквартирные дома, расположены в территориальных зонах, где настоящими Правилами предусмотрена возможность изменения жилого назначения расположенных на первых этажах помещений в нежилое;

б) обеспечиваются требования о наличии изолированного входа в такие квартиры, помещения (минуя помещения общего пользования многоквартирных домов);

в) соблюдаются требования технических регламентов безопасности (а до введения их в действие – требования строительных норм и правил, иных обязательных требований).

4. Изменение одного вида на другой вид разрешенного использования земельных участков и иных объектов недвижимости осуществляется при условии:

1) выполнения технических регламентов – в случаях, когда изменение одного вида на другой вид разрешенного использования земельных участков и иных объектов недвижимости связано с необходимостью подготовки проектной документации, получением разрешения на строительство;

2) получения лицом, обладающим правом изменения одного вида на другой вид разрешенного использования земельных участков и иных объектов недвижимости, заключения от управления архитектуры и градостроительства о том, что изменение одного вида на другой вид разрешенного использования земельных участков и иных объектов недвижимости не связано с необходимостью подготовки проектной документации и может быть осуществлено без получения разрешения на строительство – в соответствующих случаях.

5. Решение об изменении одного вида разрешенного использования земельных участков и объектов капитального строительства, расположенных на землях, на которые действия градостроительных регламентов не распространяются или для которых градостроительные регламенты не устанавливаются, на другой вид такого использования принимаются в соответствии с федеральными законами.

Статья 23. Порядок предоставления разрешения на условно разрешенный вид использования земельного участка или объекта капитального строительства

1. Физическое или юридическое лицо, заинтересованное в предоставлении разрешения на условно разрешенный вид использования земельного участка или объекта капитального строительства (далее - разрешение на условно разрешенный вид использования), направляет заявление о предоставлении разрешения на условно разрешенный вид использования в Комиссию.

2. Проект решения о предоставлении разрешения на условно разрешенный вид использования подлежит рассмотрению на общественных обсуждениях или публичных слушаниях, проводимых в порядке, установленном статьей 5.1 Градостроительного Кодекса, с учетом положений настоящей статьи.

3. В случае, если условно разрешенный вид использования земельного участка или объекта капитального строительства может оказать негативное воздействие на окружающую среду, общественные обсуждения или публичные слушания проводятся с участием правообладателей земельных участков и объектов капитального строительства, подверженных риску такого негативного воздействия.

4. Организатор общественных обсуждений или публичных слушаний направляет сообщения о проведении общественных обсуждений или публичных слушаний по проекту решения о предоставлении разрешения на условно разрешенный вид использования правообладателям земельных участков, имеющих общие границы с земельным участком, применительно к которому запрашивается данное разрешение, правообладателям объектов капитального строительства, расположенных на земельных участках, имеющих общие границы с земельным участком, применительно к которому запрашивается данное разрешение, и правообладателям помещений, являющихся частью объекта капитального строительства, применительно к которому запрашивается данное разрешение. Указанные сообщения направляются не позднее чем через десять дней со дня поступления заявления заинтересованного лица о предоставлении разрешения на условно разрешенный вид использования

5. Утратил силу.

6. Утратил силу.

7. Срок проведения общественных обсуждений или публичных слушаний со дня оповещения жителей муниципального образования об их проведении до дня опубликования заключения о результатах общественных обсуждений или публичных слушаний определяется уставом муниципального образования и (или) нормативным правовым актом представительного органа муниципального образования и не может быть более одного месяца.

8. На основании заключения о результатах общественных обсуждений или публичных слушаний по проекту решения о предоставлении разрешения на условно разрешенный вид использования комиссия осуществляет подготовку рекомендаций о предоставлении разрешения на условно разрешенный вид использования или об отказе в предоставлении такого разрешения с указанием причин принятого решения и направляет их главе местной администрации.

9. На основании указанных в части 8 настоящей статьи рекомендаций глава местной администрации в течение трех дней со дня поступления таких рекомендаций принимает решение о предоставлении разрешения на условно разрешенный вид использования или об отказе в предоставлении такого разрешения. Указанное решение подлежит опубликованию в порядке, установленном для официального опубликования муниципальных правовых актов,

иной официальной информации, и размещается на официальном сайте муниципального образования в сети "Интернет".

10. Расходы, связанные с организацией и проведением общественных обсуждений или публичных слушаний по проекту решения о предоставлении разрешения на условно разрешенный вид использования, несет физическое или юридическое лицо, заинтересованное в предоставлении такого разрешения.

11. В случае, если условно разрешенный вид использования земельного участка или объекта капитального строительства включен в градостроительный регламент в установленном для внесения изменений в правила землепользования и застройки порядке после проведения общественных обсуждений или публичных слушаний по инициативе физического или юридического лица, заинтересованного в предоставлении разрешения на условно разрешенный вид использования, решение о предоставлении разрешения на условно разрешенный вид использования такому лицу принимается без проведения общественных обсуждений или публичных слушаний.

11.1. Со дня поступления в орган местного самоуправления уведомления о выявлении самовольной постройки от исполнительного органа государственной власти, должностного лица, государственного учреждения или органа местного самоуправления, указанных в части 2 статьи 55.32 Градостроительного Кодекса РФ, не допускается предоставление разрешения на условно разрешенный вид использования в отношении земельного участка, на котором расположена такая постройка, или в отношении такой постройки до ее сноса или приведения в соответствие с установленными требованиями, за исключением случаев, если по результатам рассмотрения данного уведомления органом местного самоуправления в исполнительный орган государственной власти, должностному лицу, в государственное учреждение или орган местного самоуправления, которые указаны в части 2 статьи 55.32 Градостроительного Кодекса РФ и от которых поступило данное уведомление, направлено уведомление о том, что наличие признаков самовольной постройки не усматривается либо вступило в законную силу решение суда об отказе в удовлетворении исковых требований о сносе самовольной постройки или ее приведении в соответствие с установленными требованиями.

12. Физическое или юридическое лицо вправе оспорить в судебном порядке решение о предоставлении разрешения на условно разрешенный вид использования или об отказе в предоставлении такого разрешения.

Статья 24. Порядок получения разрешения на отклонение от предельных параметров разрешенного строительства, реконструкции объектов капитального строительства

1. Правообладатели земельных участков, размеры которых меньше установленных градостроительным регламентом минимальных размеров земельных участков либо конфигурация, инженерно-геологические или иные характеристики которых неблагоприятны для застройки, вправе обратиться за разрешениями на отклонение от предельных параметров разрешенного строительства, реконструкции объектов капитального строительства.

2. Отклонение от предельных параметров разрешенного строительства, реконструкции объектов капитального строительства разрешается для отдельного земельного участка при соблюдении требований технических регламентов. Отклонение от предельных параметров разрешенного строительства, реконструкции объектов капитального строительства в части предельного количества этажей, предельной высоты зданий, строений, сооружений и требований к архитектурным решениям объектов капитального строительства в границах территорий исторических поселений федерального или регионального значения не допускается.

3. Заинтересованное в получении разрешения на отклонение от предельных параметров разрешенного строительства, реконструкции объектов капитального строительства лицо направляет в Комиссию заявление о предоставлении такого разрешения.

4. Проект решения о предоставлении разрешения на отклонение от предельных параметров разрешенного строительства, реконструкции объектов капитального

строительства подлежит рассмотрению на общественных обсуждениях или публичных слушаниях, проводимых в порядке, установленном статьей 5.1 Градостроительного Кодекса, с учетом положений статьи 39 Градостроительного Кодекса. Расходы, связанные с организацией и проведением общественных обсуждений или публичных слушаний по проекту решения о предоставлении разрешения на отклонение от предельных параметров разрешенного строительства, реконструкции объектов капитального строительства, несет физическое или юридическое лицо, заинтересованное в предоставлении такого разрешения.

5. На основании заключения о результатах общественных обсуждений или публичных слушаний по проекту решения о предоставлении разрешения на отклонение от предельных параметров разрешенного строительства, реконструкции объектов капитального строительства комиссия осуществляет подготовку рекомендаций о предоставлении такого разрешения или об отказе в предоставлении такого разрешения с указанием причин принятого решения и направляет указанные рекомендации главе местной администрации.

6. Глава местной администрации в течение семи дней со дня поступления указанных в пункте 5 настоящей статьи рекомендаций принимает решение о предоставлении разрешения на отклонение от предельных параметров разрешенного строительства, реконструкции объектов капитального строительства или об отказе в предоставлении такого разрешения с указанием причин принятого решения.

6.1. Со дня поступления в орган местного самоуправления уведомления о выявлении самовольной постройки от исполнительного органа государственной власти, должностного лица, государственного учреждения или органа местного самоуправления, указанных в части 2 статьи 55.32 Градостроительного Кодекса, не допускается предоставление разрешения на отклонение от предельных параметров разрешенного строительства, реконструкции объектов капитального строительства в отношении земельного участка, на котором расположена такая постройка, до ее сноса или приведения в соответствие с установленными требованиями, за исключением случаев, если по результатам рассмотрения данного уведомления органом местного самоуправления в исполнительный орган государственной власти, должностному лицу, в государственное учреждение или орган местного самоуправления, которые указаны в части 2 статьи 55.32 Градостроительного Кодекса и от которых поступило данное уведомление, направлено уведомление о том, что наличие признаков самовольной постройки не усматривается либо вступило в законную силу решение суда об отказе в удовлетворении исковых требований о сносе самовольной постройки или ее приведении в соответствие с установленными требованиями.

7. Физическое или юридическое лицо вправе оспорить в судебном порядке решение о предоставлении разрешения на отклонение от предельных параметров разрешенного строительства, реконструкции объектов капитального строительства или об отказе в предоставлении такого разрешения.

8. Предоставление разрешения на отклонение от предельных параметров разрешенного строительства, реконструкции объектов капитального строительства не допускается, если такое отклонение не соответствует ограничениям использования объектов недвижимости, установленным на приаэродромной территории.

Статья 25. Использование объектов недвижимости, не соответствующих установленному градостроительному регламенту

1. Земельные участки или объекты капитального строительства являются не соответствующими установленным градостроительным регламентам территориальных зон в следующих случаях:

1) если виды их разрешенного использования (основные, условно-разрешенные или вспомогательные) не соответствуют градостроительному регламенту;

2) если их предельные (минимальные и (или) максимальные) размеры и предельные параметры не соответствуют градостроительному регламенту.

2. Использование объектов недвижимости, указанных в части первой настоящей статьи, может осуществляться без установления срока приведения их в соответствие с

градостроительным регламентом, за исключением случаев, если использование таких земельных участков и объектов капитального строительства опасно для жизни или здоровья человека, для окружающей среды, объектов культурного наследия.

3. Объекты недвижимости, не соответствующие градостроительным регламентам по указанным в части первой настоящей статьи размерам и параметрам, поддерживаются и ремонтируются при условии, что эти действия не увеличивают степень несоответствия этих объектов требованиям градостроительных регламентов.

4. Реконструкция указанных в части первой настоящей статьи объектов капитального строительства может осуществляться только путем приведения таких объектов в соответствие с градостроительным регламентом или путем уменьшения их несоответствия предельным параметрам разрешенного строительства, реконструкции.

5. Строительство новых объектов капитального строительства, прочно связанных с указанными в части первой настоящей статьи земельными участками, может осуществляться только в соответствии с установленными настоящими Правилами градостроительными регламентами.

6. Изменение видов разрешенного использования указанных в части первой настоящей статьи земельных участков и объектов капитального строительства может осуществляться только путем приведения их в соответствие с видами разрешенного использования земельных участков и объектов капитального строительства, установленными градостроительным регламентом.

Запрещается изменение одного вида не соответствующего градостроительным регламентам использования объектов недвижимости на другой вид не соответствующего использования.

7. Правообладатели земельных участков, размеры которых меньше установленных градостроительным регламентом минимальных размеров земельных участков либо конфигурация, инженерно-геологические или иные характеристики которых неблагоприятны для застройки, вправе обратиться за разрешениями на отклонение от предельных параметров разрешенного строительства, реконструкции объектов капитального строительства.

8. В случае, если использование указанных в части первой настоящей статьи земельных участков и объектов капитального строительства продолжается и опасно для жизни или здоровья человека, для окружающей среды, объектов культурного наследия, в соответствии с федеральными законами может быть наложен запрет на использования таких земельных участков и объектов.

Глава 7. Подготовка документации по планировке территории

Статья 26. Назначение и виды документации по планировке территории поселения

1. Подготовка документации по планировке территории осуществляется в целях обеспечения устойчивого развития территорий, выделения элементов планировочной структуры (кварталов, микрорайонов, иных элементов), установления границ земельных участков, на которых расположены объекты капитального строительства, границ земельных участков, предназначенных для строительства и размещения линейных объектов.

2. Подготовка документации по планировке территории, осуществляется в отношении застроенных или подлежащих застройке территорий.

3. В случае установления границ незастроенных и не предназначенных для строительства земельных участков подготовка документации по планировке территории осуществляется в соответствии с земельным, водным, лесным и иным законодательством.

4. При подготовке документации по планировке территории может осуществляться разработка проектов планировки территории, проектов межевания территории.

5. Применительно к территории, в границах которой не предусматривается осуществление деятельности по комплексному и устойчивому развитию территории, а также не планируется размещение линейных объектов, допускается подготовка проекта межевания территории без подготовки проекта планировки территории в целях, предусмотренных частью 2 статьи 43 Градостроительного Кодекса РФ.

6. Подготовка документации по планировке территории в целях размещения объекта капитального строительства является обязательной в следующих случаях:

1) необходимо изъятие земельных участков для государственных или муниципальных нужд в связи с размещением объекта капитального строительства федерального, регионального или местного значения;

2) необходимы установление, изменение или отмена красных линий;

3) необходимо образование земельных участков в случае, если в соответствии с земельным законодательством образование земельных участков осуществляется только в соответствии с проектом межевания территории;

4) размещение объекта капитального строительства планируется на территориях двух и более муниципальных образований, имеющих общую границу (за исключением случая, если размещение такого объекта капитального строительства планируется осуществлять на землях или земельных участках, находящихся в государственной или муниципальной собственности, и для размещения такого объекта капитального строительства не требуются предоставление земельных участков, находящихся в государственной или муниципальной собственности, и установление сервитутов);

5) планируются строительство, реконструкция линейного объекта (за исключением случая, если размещение линейного объекта планируется осуществлять на землях или земельных участках, находящихся в государственной или муниципальной собственности, и для размещения такого линейного объекта не требуются предоставление земельных участков, находящихся в государственной или муниципальной собственности, и установление сервитутов). Правительством Российской Федерации могут быть установлены иные случаи, при которых для строительства, реконструкции линейного объекта не требуется подготовка документации по планировке территории;

6) планируется размещение объекта капитального строительства, не являющегося линейным объектом, и необходимых для обеспечения его функционирования объектов капитального строительства в границах особо охраняемой природной территории или в границах земель лесного фонда.

7. Проект планировки территории является основой для подготовки проекта межевания территории, за исключением случаев, предусмотренных частью 5 настоящей статьи. Подготовка проекта межевания территории осуществляется в составе проекта планировки территории или в виде отдельного документа.

8. Подготовка документации по планировке территории осуществляется в отношении выделяемых проектом планировки территории одного или нескольких смежных элементов планировочной структуры, определенных правилами землепользования и застройки территориальных зон и (или) установленных схемами территориального планирования муниципальных районов, генеральными планами поселений, городских округов функциональных зон.

9. При подготовке документации по планировке территории до установления границ зон с особыми условиями использования территории учитываются размеры этих зон и ограничения по использованию территории в границах таких зон, которые устанавливаются в соответствии с законодательством Российской Федерации.

10. Подготовка графической части документации по планировке территории осуществляется:

1) в соответствии с системой координат, используемой для ведения Единого государственного реестра недвижимости;

2) с использованием цифровых топографических карт, цифровых топографических планов, требования к которым устанавливаются уполномоченным федеральным органом исполнительной власти.

11. Подготовка документации по планировке территории осуществляется в соответствии с материалами и результатами инженерных изысканий в случаях, предусмотренных в соответствии с частью 2 статьи 41.2 Градостроительного Кодекса РФ.

Статья 27. Содержание проектов планировки территории

Подготовка проектов планировки территории осуществляется для выделения элементов планировочной структуры, установления границ территорий общего пользования, границ зон планируемого размещения объектов капитального строительства, определения характеристик и очередности планируемого развития территории.

Состав и содержание проектов планировки территории должны соответствовать требованиям статьи 42 Градостроительного кодекса РФ.

Статья 28. Содержание проектов межевания территорий

Подготовка проекта межевания территории осуществляется применительно к территории, расположенной в границах одного или нескольких смежных элементов планировочной структуры, границах определенной правилами землепользования и застройки территориальной зоны и (или) границах установленной схемой территориального планирования муниципального района, генеральным планом поселения функциональной зоны.

Подготовка проекта межевания территории осуществляется для:

1) определения местоположения границ образуемых и изменяемых земельных участков;

2) установления, изменения, отмены красных линий для застроенных территорий, в границах которых не планируется размещение новых объектов капитального строительства, а также для установления, изменения, отмены красных линий в связи с образованием и (или) изменением земельного участка, расположенного в границах территории, применительно к которой не предусматривается осуществление деятельности по комплексному и устойчивому развитию территории, при условии, что такие установление, изменение, отмена влекут за собой исключительно изменение границ территории общего пользования.

Состав и содержание проектов межевания территории должны соответствовать требованиям статьи 43 Градостроительного кодекса РФ.

Статья 29. Содержание градостроительных планов земельных участков

Градостроительный план земельного участка выдается в целях обеспечения субъектов градостроительной деятельности информацией, необходимой для архитектурно-

строительного проектирования, строительства, реконструкции объектов капитального строительства в границах земельного участка.

Состав и содержание градостроительных планов земельных участков должны соответствовать требованиям статьи 57.3 Градостроительного Кодекса РФ.

Статья 30. Подготовка и утверждение документации по планировке территории

1. Решения о подготовке документации по планировке территории принимаются в соответствии со статьей 45 Градостроительного кодекса РФ и в соответствии с с федеральным законом от 06.10.2003 №131-ФЗ (ред. от 07.06.2017) "Об общих принципах организации местного самоуправления в Российской Федерации" (с изм. и доп., вступ. в силу с 28.06.2017).

2. Подготовка документации по планировке территории осуществляется на основании документов территориального планирования, правил землепользования и застройки (за исключением подготовки документации по планировке территории, предусматривающей размещение линейных объектов) в соответствии с программами комплексного развития систем коммунальной инфраструктуры, программами комплексного развития транспортной инфраструктуры, программами комплексного развития социальной инфраструктуры, нормативами градостроительного проектирования, требованиями технических регламентов, сводов правил с учетом материалов и результатов инженерных изысканий, границ территорий объектов культурного наследия, включенных в единый государственный реестр объектов культурного наследия (памятников истории и культуры) народов Российской Федерации, границ территорий выявленных объектов культурного наследия, границ зон с особыми условиями использования территорий.

3. Порядок подготовки, согласования и утверждения документации по планировке территории установлен статьями 45,46, 46.1 Градостроительного кодекса РФ.

Статья 31. Согласование архитектурно-градостроительного облика

1. Порядок рассмотрения архитектурно-градостроительного облика объекта капитального строительства и выдача решения о согласовании архитектурно-градостроительного облика объекта капитального строительства на территории Краснодарского края утвержден приказом департамента по архитектуре и градостроительству Краснодарского края от 26 июня 2016 года №167 в соответствии с постановлением Правительства Российской Федерации от 30 апреля 2014 года №403 «Об исчерпывающем перечне процедур в сфере жилищного строительства»

2. Основными целями рассмотрения архитектурно-градостроительного облика объекта капитального строительства являются:

- обеспечение пространственной интеграции, композиционной гармонизации, средового разнообразия в структуре застройки муниципальных образований Краснодарского края;

- формирование силуэта, архитектурно-художественного облика и средовых характеристик муниципальных образований Краснодарского края с учетом требований по сохранению историко-культурного и природного наследия, а также современных стандартов качества организации жилых, общественных, производственных и рекреационных территорий;

- обеспечение пространственной связности отдельных элементов планировочной структуры в условиях необходимости повышения эффективности использования территорий Краснодарского края.

3. Достижение целей, указанных в пункте 1 настоящей статьи, осуществляется путем проведения оценки архитектурно-градостроительного облика объекта капитального строительства с учетом:

- соответствия параметров объекта капитального строительства нормативной документации, регламентирующей градостроительную деятельность на территории

размещения объекта капитального строительства, и градостроительному плану земельного участка;

- градостроительной интеграции объемно-планировочных архитектурно-художественных (в том числе силуэтных, композиционных декоративно-пластических, стилистических, колористических) характеристик объекта капитального строительства в существующую среду и сложившуюся застройку;

- сложившихся особенностей пространственной организации и функционального назначения территории, в том числе исторической, природно-ландшафтной, курортно-рекреационной, планировочной, композиционной, археологической и средовой основы муниципальных образований Краснодарского края;

- недопущения ухудшения средовых характеристик и обеспечения устойчивого формирования среды, благоприятной для жизнедеятельности населения.

4. Рассмотрение архитектурно-градостроительного облика объекта капитального строительства осуществляется в отношении следующих вновь возводимых и реконструируемых объектов капитального строительства:

- 1) объекты краевого значения;

- 2) уникальные объекты;

- 3) общественно-значимые объекты, к которым относятся архитектурные объекты, имеющие высокое социально-культурное, градостроительное значение для города или иного населенного пункта, расположенные на основных магистральных улицах, главных улицах и площадях, набережных или исторических территориях населенного пункта, которые формируют облик населенного пункта и (или) может негативно повлиять на сохранение, и (или) восприятие объектов культурного наследия (местного, муниципального значения).

5. Настоящий Порядок не распространяется на существующие и выявленные объекты культурного наследия, объекты индивидуального жилищного строительства, а также линейные объекты.

6. Порядок рассмотрения архитектурно-градостроительного облика объекта капитального строительства и процедура выдачи решения о согласовании архитектурно-градостроительного облика объекта капитального строительства местного значения на территории Привольненского сельского поселения устанавливается соответствующим нормативно-правовым актом, в соответствии с утвержденным органом местного самоуправления регламентом по предоставлению решения о согласовании архитектурно-градостроительного облика объекта капитального строительства.

7. Требования о необходимости получения решения о согласовании архитектурно-градостроительного облика объекта капитального строительства указываются в градостроительном плане земельного участка.

Глава 8. Публичные слушания и общественные обсуждения по вопросам землепользования и застройки

Статья 32. Общественные обсуждения и публичные слушания по вопросам землепользования и застройки

1. В целях соблюдения права человека на благоприятные условия жизнедеятельности, прав и законных интересов правообладателей земельных участков и объектов капитального строительства по проектам генеральных планов, проектам правил землепользования и застройки, проектам планировки территории, проектам межевания территории, проектам правил благоустройства территорий, проектам, предусматривающим внесение изменений в один из указанных утвержденных документов, проектам решений о предоставлении разрешения на условно разрешенный вид использования земельного участка или объекта капитального строительства, проектам решений о предоставлении разрешения на отклонение от предельных параметров разрешенного строительства, реконструкции объектов капитального строительства (далее также в настоящей статье - проекты) в соответствии с уставом муниципального образования и (или) нормативным правовым актом представительного органа муниципального образования и с учетом положений Градостроительного Кодекса РФ проводятся общественные обсуждения или публичные слушания, за исключением случаев, предусмотренных Градостроительным Кодексом РФ, другими федеральными законами и настоящими Правилами.

2. Участниками общественных обсуждений или публичных слушаний по проектам генеральных планов, проектам правил землепользования и застройки, проектам планировки территории, проектам межевания территории, проектам правил благоустройства территорий, проектам, предусматривающим внесение изменений в один из указанных утвержденных документов, являются граждане, постоянно проживающие на территории, в отношении которой подготовлены данные проекты, правообладатели находящихся в границах этой территории земельных участков и (или) расположенных на них объектов капитального строительства, а также правообладатели помещений, являющихся частью указанных объектов капитального строительства.

3. Участниками общественных обсуждений или публичных слушаний по проектам решений о предоставлении разрешения на условно разрешенный вид использования земельного участка или объекта капитального строительства, проектам решений о предоставлении разрешения на отклонение от предельных параметров разрешенного строительства, реконструкции объектов капитального строительства являются граждане, постоянно проживающие в пределах территориальной зоны, в границах которой расположен земельный участок или объект капитального строительства, в отношении которых подготовлены данные проекты, правообладатели находящихся в границах этой территориальной зоны земельных участков и (или) расположенных на них объектов капитального строительства, граждане, постоянно проживающие в границах земельных участков, прилегающих к земельному участку, в отношении которого подготовлены данные проекты, правообладатели таких земельных участков или расположенных на них объектов капитального строительства, правообладатели помещений, являющихся частью объекта капитального строительства, в отношении которого подготовлены данные проекты, а в случае, предусмотренном частью 3 статьи 39 Градостроительного Кодекса РФ, также правообладатели земельных участков и объектов капитального строительства, подверженных риску негативного воздействия на окружающую среду в результате реализации данных проектов.

4. Процедура проведения общественных обсуждений состоит из следующих этапов:

- 1) оповещение о начале общественных обсуждений;
- 2) размещение проекта, подлежащего рассмотрению на общественных обсуждениях, и информационных материалов к нему на официальном сайте уполномоченного органа местного самоуправления в информационно-телекоммуникационной сети "Интернет" (далее в настоящей статье - официальный сайт) и (или) в государственной или муниципальной

информационной системе, обеспечивающей проведение общественных обсуждений с использованием информационно-телекоммуникационной сети "Интернет" (далее также - сеть "Интернет"), либо на региональном портале государственных и муниципальных услуг (далее в настоящей статье - информационные системы) и открытие экспозиции или экспозиций такого проекта;

3) проведение экспозиции или экспозиций проекта, подлежащего рассмотрению на общественных обсуждениях;

4) подготовка и оформление протокола общественных обсуждений;

5) подготовка и опубликование заключения о результатах общественных обсуждений.

5. Процедура проведения публичных слушаний состоит из следующих этапов:

1) оповещение о начале публичных слушаний;

2) размещение проекта, подлежащего рассмотрению на публичных слушаниях, и информационных материалов к нему на официальном сайте и открытие экспозиции или экспозиций такого проекта;

3) проведение экспозиции или экспозиций проекта, подлежащего рассмотрению на публичных слушаниях;

4) проведение собрания или собраний участников публичных слушаний;

5) подготовка и оформление протокола публичных слушаний;

6) подготовка и опубликование заключения о результатах публичных слушаний.

6. Оповещение о начале общественных обсуждений или публичных слушаний должно содержать:

1) информацию о проекте, подлежащем рассмотрению на общественных обсуждениях или публичных слушаниях, и перечень информационных материалов к такому проекту;

2) информацию о порядке и сроках проведения общественных обсуждений или публичных слушаний по проекту, подлежащему рассмотрению на общественных обсуждениях или публичных слушаниях;

3) информацию о месте, дате открытия экспозиции или экспозиций проекта, подлежащего рассмотрению на общественных обсуждениях или публичных слушаниях, о сроках проведения экспозиции или экспозиций такого проекта, о днях и часах, в которые возможно посещение указанных экспозиции или экспозиций;

4) информацию о порядке, сроке и форме внесения участниками общественных обсуждений или публичных слушаний предложений и замечаний, касающихся проекта, подлежащего рассмотрению на общественных обсуждениях или публичных слушаниях.

7. Оповещение о начале общественных обсуждений также должно содержать информацию об официальном сайте, на котором будут размещены проект, подлежащий рассмотрению на общественных обсуждениях, и информационные материалы к нему, или информационных системах, в которых будут размещены такой проект и информационные материалы к нему, с использованием которых будут проводиться общественные обсуждения. Оповещение о начале публичных слушаний также должно содержать информацию об официальном сайте, на котором будут размещены проект, подлежащий рассмотрению на публичных слушаниях, и информационные материалы к нему, информацию о дате, времени и месте проведения собрания или собраний участников публичных слушаний.

8. Оповещение о начале общественных обсуждений или публичных слушаний:

1) не позднее чем за семь дней до дня размещения на официальном сайте или в информационных системах проекта, подлежащего рассмотрению на общественных обсуждениях или публичных слушаниях, подлежит опубликованию в порядке, установленном для официального опубликования муниципальных правовых актов, иной официальной информации, а также в случае, если это предусмотрено муниципальными правовыми актами, в иных средствах массовой информации;

2) распространяется на информационных стендах, оборудованных около здания уполномоченного на проведение общественных обсуждений или публичных слушаний органа местного самоуправления, в местах массового скопления граждан и в иных местах, расположенных на территории, в отношении которой подготовлены соответствующие проекты, и (или) в границах территориальных зон и (или) земельных участков, указанных в

части 3 настоящей статьи (далее - территория, в пределах которой проводятся общественные обсуждения или публичные слушания), иными способами, обеспечивающими доступ участников общественных обсуждений или публичных слушаний к указанной информации.

9. В течение всего периода размещения в соответствии с пунктом 2 части 4 и пунктом 2 части 5 настоящей статьи проекта, подлежащего рассмотрению на общественных обсуждениях или публичных слушаниях, и информационных материалов к нему проводятся экспозиция или экспозиции такого проекта. В ходе работы экспозиции должны быть организованы консультирование посетителей экспозиции, распространение информационных материалов о проекте, подлежащем рассмотрению на общественных обсуждениях или публичных слушаниях.

10. В период размещения в соответствии с пунктом 2 части 4 и пунктом 2 части 5 настоящей статьи проекта, подлежащего рассмотрению на общественных обсуждениях или публичных слушаниях, и информационных материалов к нему и проведения экспозиции или экспозиций такого проекта участники общественных обсуждений или публичных слушаний, прошедшие в соответствии с частью 12 настоящей статьи идентификацию, имеют право вносить предложения и замечания, касающиеся такого проекта:

1) посредством официального сайта или информационных систем (в случае проведения общественных обсуждений);

2) в письменной или устной форме в ходе проведения собрания или собраний участников публичных слушаний (в случае проведения публичных слушаний);

3) в письменной форме в адрес организатора общественных обсуждений или публичных слушаний;

4) посредством записи в книге (журнале) учета посетителей экспозиции проекта, подлежащего рассмотрению на общественных обсуждениях или публичных слушаниях.

11. Предложения и замечания, внесенные в соответствии с частью 10 настоящей статьи, подлежат регистрации, а также обязательному рассмотрению организатором общественных обсуждений или публичных слушаний, за исключением случая, предусмотренного частью 15 настоящей статьи.

12. Участники общественных обсуждений или публичных слушаний в целях идентификации представляют сведения о себе (фамилию, имя, отчество (при наличии), дату рождения, адрес места жительства (регистрации) - для физических лиц; наименование, основной государственный регистрационный номер, место нахождения и адрес - для юридических лиц) с приложением документов, подтверждающих такие сведения. Участники общественных обсуждений или публичных слушаний, являющиеся правообладателями соответствующих земельных участков и (или) расположенных на них объектов капитального строительства и (или) помещений, являющихся частью указанных объектов капитального строительства, также представляют сведения соответственно о таких земельных участках, объектах капитального строительства, помещениях, являющихся частью указанных объектов капитального строительства, из Единого государственного реестра недвижимости и иные документы, устанавливающие или удостоверяющие их права на такие земельные участки, объекты капитального строительства, помещения, являющиеся частью указанных объектов капитального строительства.

13. Не требуется представление указанных в части 12 настоящей статьи документов, подтверждающих сведения об участниках общественных обсуждений (фамилию, имя, отчество (при наличии), дату рождения, адрес места жительства (регистрации) - для физических лиц; наименование, основной государственный регистрационный номер, место нахождения и адрес - для юридических лиц), если данными лицами вносятся предложения и замечания, касающиеся проекта, подлежащего рассмотрению на общественных обсуждениях, посредством официального сайта или информационных систем (при условии, что эти сведения содержатся на официальном сайте или в информационных системах). При этом для подтверждения сведений, указанных в части 12 настоящей статьи, может использоваться единая система идентификации и аутентификации.

14. Обработка персональных данных участников общественных обсуждений или публичных слушаний осуществляется с учетом требований, установленных Федеральным законом от 27 июля 2006 года N 152-ФЗ "О персональных данных".

15. Предложения и замечания, внесенные в соответствии с частью 10 настоящей статьи, не рассматриваются в случае выявления факта представления участником общественных обсуждений или публичных слушаний недостоверных сведений.

16. Организатором общественных обсуждений или публичных слушаний обеспечивается равный доступ к проекту, подлежащему рассмотрению на общественных обсуждениях или публичных слушаниях, всех участников общественных обсуждений или публичных слушаний (в том числе путем предоставления при проведении общественных обсуждений доступа к официальному сайту, информационным системам в многофункциональных центрах предоставления государственных и муниципальных услуг и (или) помещениях органов государственной власти субъектов Российской Федерации, органов местного самоуправления, подведомственных им организаций).

17. Официальный сайт и (или) информационные системы должны обеспечивать возможность:

1) проверки участниками общественных обсуждений полноты и достоверности отражения на официальном сайте и (или) в информационных системах внесенных ими предложений и замечаний;

2) представления информации о результатах общественных обсуждений, количестве участников общественных обсуждений.

18. Организатор общественных обсуждений или публичных слушаний подготавливает и оформляет протокол общественных обсуждений или публичных слушаний в соответствии с пунктом 18 статьи 5.1 Градостроительного Кодекса РФ.

19. К протоколу общественных обсуждений или публичных слушаний прилагается перечень принявших участие в рассмотрении проекта участников общественных обсуждений или публичных слушаний, включающий в себя сведения об участниках общественных обсуждений или публичных слушаний (фамилию, имя, отчество (при наличии), дату рождения, адрес места жительства (регистрации) - для физических лиц; наименование, основной государственный регистрационный номер, место нахождения и адрес - для юридических лиц).

20. Участник общественных обсуждений или публичных слушаний, который внес предложения и замечания, касающиеся проекта, рассмотренного на общественных обсуждениях или публичных слушаниях, имеет право получить выписку из протокола общественных обсуждений или публичных слушаний, содержащую внесенные этим участником предложения и замечания.

21. На основании протокола общественных обсуждений или публичных слушаний организатор общественных обсуждений или публичных слушаний осуществляет подготовку заключения о результатах общественных обсуждений или публичных слушаний в соответствии с пунктом 22 статьи 5.1 Градостроительного Кодекса РФ.

22. Заключение о результатах общественных обсуждений или публичных слушаний подлежит опубликованию в порядке, установленном для официального опубликования муниципальных правовых актов, иной официальной информации, и размещается на официальном сайте и (или) в информационных системах.

23. Уставом муниципального образования и (или) нормативным правовым актом представительного органа муниципального образования на основании положений Градостроительного Кодекса РФ определяются:

1) порядок организации и проведения общественных обсуждений или публичных слушаний по проектам;

2) организатор общественных обсуждений или публичных слушаний;

3) срок проведения общественных обсуждений или публичных слушаний;

4) официальный сайт и (или) информационные системы;

5) требования к информационным стендам, на которых размещаются оповещения о начале общественных обсуждений или публичных слушаний;

6) форма оповещения о начале общественных обсуждений или публичных слушаний, порядок подготовки и форма протокола общественных обсуждений или публичных слушаний, порядок подготовки и форма заключения о результатах общественных обсуждений или публичных слушаний;

7) порядок проведения экспозиции проекта, подлежащего рассмотрению на общественных обсуждениях или публичных слушаниях, а также порядок консультирования посетителей экспозиции проекта, подлежащего рассмотрению на общественных обсуждениях или публичных слушаниях.

24. Продолжительность общественных обсуждений или публичных слушаний по проекту правил землепользования и застройки составляет не менее двух и не более четырех месяцев со дня опубликования такого проекта.

25. В случае подготовки изменений в правила землепользования и застройки в части внесения изменений в градостроительный регламент, установленный для конкретной территориальной зоны, общественные обсуждения или публичные слушания по внесению изменений в правила землепользования и застройки проводятся в границах территориальной зоны, для которой установлен такой градостроительный регламент. В этих случаях срок проведения общественных обсуждений или публичных слушаний не может быть более чем один месяц.

26. После завершения общественных обсуждений или публичных слушаний по проекту правил землепользования и застройки комиссия с учетом результатов таких общественных обсуждений или публичных слушаний обеспечивает внесение изменений в проект правил землепользования и застройки и представляет указанный проект главе местной администрации. Обязательными приложениями к проекту правил землепользования и застройки являются протокол общественных обсуждений или публичных слушаний и заключение о результатах общественных обсуждений или публичных слушаний, за исключением случаев, если их проведение в соответствии с Градостроительным Кодексом РФ и настоящими Правилами не требуется.

27. Общественные обсуждения или публичные слушания по проекту планировки территории и проекту межевания территории не проводятся, если они подготовлены в отношении:

1) территории, в границах которой в соответствии с правилами землепользования и застройки предусматривается осуществление деятельности по комплексному и устойчивому развитию территории;

2) территории в границах земельного участка, предоставленного некоммерческой организации, созданной гражданами, для ведения садоводства, огородничества, дачного хозяйства или для ведения дачного хозяйства иному юридическому лицу;

3) территории для размещения линейных объектов в границах земель лесного фонда.

28. Общественные обсуждения или публичные слушания по проекту планировки территории и проекту межевания территории проводятся в порядке, установленном статьей 5.1 Градостроительного Кодекса РФ, с учетом положений настоящей статьи.

29. Срок проведения общественных обсуждений или публичных слушаний со дня оповещения жителей муниципального образования об их проведении до дня опубликования заключения о результатах общественных обсуждений или публичных слушаний определяется уставом муниципального образования и (или) нормативным правовым актом представительного органа муниципального образования и не может быть менее одного месяца и более трех месяцев.

Статья 33. Утратила силу.

Статья 34. Утратила силу.

Статья 35. Утратила силу.

Статья 36. Утратила силу.

Глава 9. Внесение изменений в правила землепользования и застройки

Статья 37. Действие Правил по отношению к генеральному плану Привольненского сельского поселения и документации по планировке территории

После введения в действие настоящих Правил органы местного самоуправления могут принимать решения о:

- подготовке предложений о внесении изменений в ранее утвержденный генеральный план Привольненского сельского поселения с учетом и в развитие настоящих Правил;
- приведении в соответствие с настоящими Правилами ранее утвержденной и не реализованной документации по планировке территории, в том числе в части установленных настоящими Правилами градостроительных регламентов;
- подготовке новой документации о планировке территории, которая после утверждения в установленном порядке может использоваться как основание для подготовки предложений о внесении изменений в настоящие Правила в части уточнения, изменения границ территориальных зон, состава территориальных зон, списков видов разрешенного использования недвижимости, показателей предельных размеров земельных участков и предельных параметров разрешенного строительства применительно к соответствующим территориальным зонам, подзонам.

Статья 38. Основание и право инициативы внесения изменений в Правила

1. Основаниями для рассмотрения главой муниципального образования вопроса о внесении изменений в правила землепользования и застройки являются:

1) несоответствие правил землепользования и застройки генеральному плану поселения, схеме территориального планирования муниципального района, возникшее в результате внесения в генеральный план или схему территориального планирования муниципального района изменений;

1.1) поступление от уполномоченного Правительством Российской Федерации федерального органа исполнительной власти обязательного для исполнения в сроки, установленные законодательством Российской Федерации, предписания об устранении нарушений ограничений использования объектов недвижимости, установленных на приаэродромной территории, которые допущены в правилах землепользования и застройки поселения, городского округа, межселенной территории;

2) поступление предложений об изменении границ территориальных зон, изменении градостроительных регламентов;

3) несоответствие сведений о местоположении границ зон с особыми условиями использования территорий, территорий объектов культурного наследия, отображенных на карте градостроительного зонирования, содержащемуся в Едином государственном реестре недвижимости описанию местоположения границ указанных зон, территорий;

4) несоответствие установленных градостроительным регламентом ограничений использования земельных участков и объектов капитального строительства, расположенных полностью или частично в границах зон с особыми условиями использования территорий, территорий достопримечательных мест федерального, регионального и местного значения, содержащимся в Едином государственном реестре недвижимости ограничениям использования объектов недвижимости в пределах таких зон, территорий;

5) установление, изменение, прекращение существования зоны с особыми условиями использования территории, установление, изменение границ территории объекта культурного наследия, территории исторического поселения федерального значения, территории исторического поселения регионального значения.

2. Предложения о внесении изменений в правила землепользования и застройки направляются в Комиссию по землепользованию и застройки:

1) федеральными органами исполнительной власти в случаях, если правила землепользования и застройки могут воспрепятствовать функционированию, размещению объектов капитального строительства федерального значения;

2) органами исполнительной власти субъектов Российской Федерации в случаях, если правила землепользования и застройки могут воспрепятствовать функционированию, размещению объектов капитального строительства регионального значения;

3) органами местного самоуправления муниципального образования Каневской район, органами местного самоуправления Привольненского сельского поселения в случаях, если правила землепользования и застройки могут воспрепятствовать функционированию, размещению объектов капитального строительства местного значения;

4) физическими или юридическими лицами в инициативном порядке либо в случаях, если в результате применения правил землепользования и застройки земельные участки и объекты капитального строительства не используются эффективно, причиняется вред их правообладателям, снижается стоимость земельных участков и объектов капитального строительства, не реализуются права и законные интересы граждан и их объединений.

3. В случае, если правилами землепользования и застройки не обеспечена в соответствии с частью 3.1 статьи 31 Градостроительного Кодекса РФ возможность размещения на территории поселения предусмотренных документами территориального планирования объектов федерального значения, объектов регионального значения, объектов местного значения муниципального района (за исключением линейных объектов), уполномоченный федеральный орган исполнительной власти, уполномоченный орган исполнительной власти субъекта Российской Федерации, уполномоченный орган местного самоуправления муниципального района направляют главе муниципального образования требование о внесении изменений в правила землепользования и застройки в целях обеспечения размещения указанных объектов. В данном случае глава муниципального образования обеспечивает внесение изменений в правила землепользования и застройки в течение тридцати дней со дня получения указанного требования. В целях внесения изменений в правила землепользования и застройки в данном случае проведение публичных слушаний не требуется.

4. В случае, предусмотренном частью 3.1 настоящей статьи, глава поселения обеспечивают внесение изменений в правила землепользования и застройки в течение тридцати дней со дня получения указанного в части 3.1 настоящей статьи требования.

Статья 39. Внесение изменений в Правила

1. Внесение изменений в Правила землепользования и застройки Привольненского сельского поселения осуществляется в порядке, предусмотренном статьями 31 и 32 Градостроительного кодекса РФ, с учетом настоящей статьи Правил.

2. Комиссия в течение тридцати дней со дня поступления предложения о внесении изменения в правила землепользования и застройки осуществляет подготовку заключения, в котором содержатся рекомендации о внесении в соответствии с поступившим предложением изменения в правила землепользования и застройки или об отклонении такого предложения с указанием причин отклонения, и направляет это заключение главе местной администрации.

3. Проект о внесении изменений в правила землепользования и застройки, предусматривающих приведение данных правил в соответствие с ограничениями использования объектов недвижимости, установленными на приаэродромной территории, рассмотрению комиссией не подлежит.

4. Глава местной администрации с учетом рекомендаций, содержащихся в заключении комиссии, в течение тридцати дней принимает решение о подготовке проекта о внесении изменения в правила землепользования и застройки или об отклонении предложения о внесении изменения в данные правила с указанием причин отклонения и направляет копию такого решения заявителям.

5. Глава местной администрации после поступления от уполномоченного Правительством Российской Федерации федерального органа исполнительной власти предписания, указанного в пункте 1.1 части 1 статьи 38 настоящих Правил, обязан принять решение о внесении изменений в правила землепользования и застройки. Предписание,

указанное в пункте 1.1 части 1 статьи 38 настоящих Правил, может быть обжаловано главой местной администрации в суд.

6. Со дня поступления в орган местного самоуправления уведомления о выявлении самовольной постройки от исполнительного органа государственной власти, должностного лица, государственного учреждения или органа местного самоуправления, указанных в части 2 статьи 55.32 Градостроительного Кодекса РФ, не допускается внесение в правила землепользования и застройки изменений, предусматривающих установление применительно к территориальной зоне, в границах которой расположена такая постройка, вида разрешенного использования земельных участков и объектов капитального строительства, предельных параметров разрешенного строительства, реконструкции объектов капитального строительства, которым соответствуют вид разрешенного использования и параметры такой постройки, до ее сноса или приведения в соответствие с установленными требованиями, за исключением случаев, если по результатам рассмотрения данного уведомления органом местного самоуправления в исполнительный орган государственной власти, должностному лицу, в государственное учреждение или в орган местного самоуправления, которые указаны в части 2 статьи 55.32 Градостроительного Кодекса и от которых поступило данное уведомление, направлено уведомление о том, что наличие признаков самовольной постройки не усматривается либо вступило в законную силу решение суда об отказе в удовлетворении исковых требований о сносе самовольной постройки или ее приведении в соответствие с установленными требованиями.

7. В случаях, предусмотренных пунктами 3 - 5 части 1 статьи 38 настоящих Правил, исполнительный орган государственной власти или орган местного самоуправления, уполномоченные на установление зон с особыми условиями использования территорий, границ территорий объектов культурного наследия, утверждение границ территорий исторических поселений федерального значения, исторических поселений регионального значения, направляет главе местной администрации требование о внесении изменений в правила землепользования и застройки в части отображения границ зон с особыми условиями использования территорий, территорий объектов культурного наследия, территорий исторических поселений федерального значения, территорий исторических поселений регионального значения, установления ограничений использования земельных участков и объектов капитального строительства в границах таких зон, территорий.

8. В случае поступления требования, предусмотренного частью 8 настоящей статьи, поступления от органа регистрации прав сведений об установлении, изменении или прекращении существования зоны с особыми условиями использования территории, о границах территории объекта культурного наследия либо со дня выявления предусмотренных пунктами 3 - 5 части 1 статьи 38 настоящих Правил оснований для внесения изменений в правила землепользования и застройки глава местной администрации обязан принять решение о подготовке проекта о внесении изменений в правила землепользования и застройки.

9. Срок внесения изменений в утвержденные правила землепользования и застройки в части отображения границ зон с особыми условиями использования территорий, территорий объектов культурного наследия, территорий исторических поселений федерального значения, территорий исторических поселений регионального значения, установления ограничений использования земельных участков и объектов капитального строительства в границах таких зон, территорий не может превышать шесть месяцев со дня поступления требования, предусмотренного частью 8 настоящей статьи, поступления от органа регистрации прав сведений об установлении, изменении или прекращении существования зоны с особыми условиями использования территории, о границах территории объекта культурного наследия либо со дня выявления предусмотренных пунктами 3 - 1 статьи 38 настоящих Правил оснований для внесения изменений в правила землепользования и застройки.

10-13. Утратили силу.

Глава 10. Строительные изменения недвижимости

В соответствии с Градостроительным кодексом Российской Федерации нормы настоящей главы распространяются на земельные участки и иные объекты недвижимости, которые не являются недвижимыми памятниками истории и культуры.

Действия по подготовке проектной документации, осуществлению реставрационных и иных работ применительно к объектам недвижимости, которые в соответствии с законодательством являются недвижимыми памятниками истории и культуры, регулируются законодательством об охране объектов культурного наследия.

Статья 40. Право на строительные изменения недвижимости и основание для его реализации. Виды строительных изменений недвижимости

1. Правом производить строительные изменения недвижимости - осуществлять строительство, реконструкцию, снос объектов, производить над ними иные изменения, обладают лица, владеющие земельными участками, иными объектами недвижимости (на правах собственности, аренды, постоянного бессрочного пользования, пожизненного наследуемого владения), или их доверенные лица.

Право на строительные изменения недвижимости может быть реализовано при наличии разрешения на строительство, предоставляемого в соответствии с градостроительным законодательством и в порядке статьи 42 настоящих Правил. Исключения составляют случаи, определенные градостроительным законодательством.

2. Строительные изменения недвижимости подразделяются на изменения, для которых:

- не требуется разрешения на строительство,
- требуется разрешение на строительство.

3. Выдача разрешения на строительство не требуется в случае:

1) строительства, реконструкции гаража на земельном участке, предоставленном физическому лицу для целей, не связанных с осуществлением предпринимательской деятельности, или строительства, реконструкции на садовом земельном участке жилого дома, садового дома, хозяйственных построек, определенных в соответствии с законодательством в сфере садоводства и огородничества;

1.1) строительства, реконструкции объектов индивидуального жилищного строительства;

2) строительства, реконструкции объектов, не являющихся объектами капитального строительства;

3) строительства на земельном участке строений и сооружений вспомогательного использования;

4) изменения объектов капитального строительства и (или) их частей, если такие изменения не затрагивают конструктивные и другие характеристики их надежности и безопасности и не превышают предельные параметры разрешенного строительства, реконструкции, установленные градостроительным регламентом;

4.1) капитального ремонта объектов капитального строительства;

4.2) строительства, реконструкции буровых скважин, предусмотренных подготовленными, согласованными и утвержденными в соответствии с законодательством Российской Федерации о недрах техническим проектом разработки месторождений полезных ископаемых или иной проектной документацией на выполнение работ, связанных с использованием участками недр;

4.3) строительства, реконструкции посольств, консульств и представительств Российской Федерации за рубежом;

4.4) строительства, реконструкции объектов, предназначенных для транспортировки природного газа под давлением до 0,6 мегапаскаля включительно;

5) иных случаях, если в соответствии с Градостроительным Кодексом РФ, нормативными правовыми актами Правительства Российской Федерации, законодательством субъектов Российской Федерации о градостроительной деятельности получение разрешения на строительство не требуется.

4. В случае, если на земельный участок не распространяется действие градостроительного регламента или для земельного участка не устанавливается градостроительный регламент, разрешение на строительство подтверждает соответствие проектной документации установленным в соответствии с частью 7 статьи 36 Градостроительного Кодекса РФ требованиям к назначению, параметрам и размещению объекта капитального строительства на указанном земельном участке.

5. Кроме того, не требуется также разрешения на строительство в случае изменений одного вида на другой вид разрешенного использования недвижимости, при одновременном наличии следующих условий:

- выбираемый правообладателем недвижимости вид разрешенного использования обозначен в настоящих Правилах как основной или вспомогательный (для соответствующей территориальной зоны, обозначенной на карте градостроительного зонирования);

- планируемые действия не связаны с изменениями пространственных параметров и несущих конструкций сооружения и не приведут к нарушениям требований безопасности (пожарной, санитарно-эпидемиологической и т.д.).

Лица, осуществляющие действия, не требующие разрешения на строительство, несут ответственность в соответствии с законодательством за последствия, могущие возникнуть в результате осуществления таких действий.

6. Утратил силу.

Статья 41. Подготовка проектной документации

1. Назначение, состав, содержание, порядок подготовки и утверждения проектной документации определяется законодательством о градостроительной деятельности.

В соответствии с частью 3 статьи 48 Градостроительного кодекса Российской Федерации, подготовка проектной документации не требуется при строительстве, реконструкции объекта индивидуального жилищного строительства, садового дома. Застройщик по собственной инициативе вправе обеспечить подготовку проектной документации применительно к объекту индивидуального жилищного строительства, садовому дому. Данные положения не применяются в случае, если сметная стоимость строительства, реконструкции, капитального ремонта объекта индивидуального жилищного строительства подлежит проверке на предмет достоверности ее определения.

2. Проектная документация подготавливается лицами и в порядке предусмотренными статьями 48, 48.1, 48.2 Градостроительного Кодекса РФ.

3-4. Утратили силу.

5. Для подготовки проектной документации выполняются инженерные изыскания в порядке, определенном статьей 47 Градостроительного кодекса Российской Федерации.

Не допускаются подготовка и реализация проектной документации без выполнения соответствующих инженерных изысканий.

Состав и формы документов, отражающих результаты инженерных изысканий, определяются в соответствии с Градостроительным Кодексом РФ, нормативными правовыми актами Правительства Российской Федерации.

6. Подготовка проектной документации осуществляется на основании задания застройщика или технического заказчика (при подготовке проектной документации на основании договора подряда на подготовку проектной документации), результатов инженерных изысканий, информации, указанной в градостроительном плане земельного участка, или в случае подготовки проектной документации линейного объекта на основании проекта планировки территории и проекта межевания территории (за исключением случаев, при которых для строительства, реконструкции линейного объекта не требуется подготовка документации по планировке территории) в соответствии с требованиями технических регламентов, техническими условиями, разрешением на отклонение от предельных параметров разрешенного строительства, реконструкции объектов капитального строительства.

7. Проектная документация утверждается застройщиком или заказчиком. В случаях, предусмотренных статьей 49 Градостроительного кодекса Российской Федерации, застройщик или заказчик до утверждения проектной документации направляет ее на государственную экспертизу. При этом проектная документация утверждается застройщиком или заказчиком при наличии положительного заключения государственной экспертизы.

8-11. Утратили силу.

Статья 42. Выдача разрешения на строительство

1. Разрешение на строительство представляет собой документ, который подтверждает соответствие проектной документации требованиям, установленным градостроительным регламентом (за исключением случая, предусмотренного частью 1.1 настоящей статьи), проектом планировки территории и проектом межевания территории (за исключением случаев, если в соответствии с Градостроительным Кодексом и статьей 26 настоящих Правил подготовка проекта планировки территории и проекта межевания территории не требуется), при осуществлении строительства, реконструкции объекта капитального строительства, не являющегося линейным объектом (далее - требования к строительству, реконструкции объекта капитального строительства), или требованиям, установленным проектом планировки территории и проектом межевания территории, при осуществлении строительства, реконструкции линейного объекта (за исключением случаев, при которых для строительства, реконструкции линейного объекта не требуется подготовка документации по планировке территории), требованиям, установленным проектом планировки территории, в случае выдачи разрешения на строительство линейного объекта, для размещения которого не требуется образование земельного участка, а также допустимость размещения объекта капитального строительства на земельном участке в соответствии с разрешенным использованием такого земельного участка и ограничениями, установленными в соответствии с земельным и иным законодательством Российской Федерации. Разрешение на строительство дает застройщику право осуществлять строительство, реконструкцию объекта капитального строительства, за исключением случаев, предусмотренных Градостроительным Кодексом РФ.

2. В границах Привольненского сельского поселения разрешение на строительство выдается уполномоченным органом в области архитектуры и градостроительства в соответствии с федеральным законом от 06.10.2003 №131-ФЗ (ред. от 07.06.2017) "Об общих принципах организации местного самоуправления в Российской Федерации" (с изм. и доп., вступ. в силу с 28.06.2017).

Исключениями являются случаи, определенные п.6 статьи 51 Градостроительного кодекса РФ, когда выдача разрешений на строительство осуществляется федеральным органом исполнительной власти, органом исполнительной власти субъекта Российской Федерации.

3. Застройщик утверждает проектную документацию. В целях строительства, реконструкции объекта капитального строительства застройщик направляет заявление о выдаче разрешения на строительство непосредственно в уполномоченные на выдачу разрешений на строительство в соответствии с частями 4 - 6 статьи 51 Градостроительного Кодекса РФ федеральный орган исполнительной власти, орган исполнительной власти субъекта Российской Федерации, орган местного самоуправления, Государственную корпорацию по атомной энергии "Росатом", Государственную корпорацию по космической деятельности "Роскосмос". Заявление о выдаче разрешения на строительство может быть подано через многофункциональный центр в соответствии с соглашением о взаимодействии между многофункциональным центром и уполномоченным на выдачу разрешений на строительство в соответствии с частями 4 - 6 статьи 51 Градостроительного Кодекса РФ федеральным органом исполнительной власти, органом исполнительной власти субъекта Российской Федерации, органом местного самоуправления.

4. Перечень прилагающихся к указанному заявлению о выдаче разрешения на строительство документов устанавливается п.7 статьи 51 Градостроительного Кодекса РФ.

5. Порядок направления документов в уполномоченные на выдачу разрешений на строительство федеральные органы исполнительной власти, органы исполнительной власти

субъектов Российской Федерации, органы местного самоуправления и организации в электронной форме устанавливается Правительством Российской Федерации.

6. Специалист по хозяйственному обеспечению градостроительной деятельности в течение десяти дней со дня получения заявления о выдаче разрешения на строительство:

- проводит проверку наличия и надлежащего оформления документов, прилагаемых к заявлению;

- проводит проверку соответствия проектной документации требованиям градостроительного плана земельного участка (соблюдение красных линий, границ действия публичных сервитутов, отступов строений от границ земельного участка). В случае наличия разрешения на отклонение от предельных параметров разрешенного строительства, реконструкции проводится проверка проектной документации на соответствие требованиям, установленным в разрешении на отклонение от предельных параметров разрешенного строительства, реконструкции;

- выдает разрешение на строительство либо отказывает в выдаче такого разрешения с указанием причин отказа.

7. Специалист по хозяйственному обеспечению градостроительной деятельности по заявлению застройщика может выдать разрешение на отдельные этапы строительства, реконструкции.

8. Отказ в выдаче разрешения на строительство может быть обжалован застройщиком в судебном порядке.

9. Разрешения на строительство выдаются бесплатно.

10. Форма разрешения на строительство устанавливается Правительством Российской Федерации.

11. Застройщик в течение десяти дней со дня получения разрешения на строительство обязан безвозмездно передать в федеральный орган исполнительной власти, орган исполнительной власти субъекта Российской Федерации, орган местного самоуправления или уполномоченную организацию, осуществляющую государственное управление использованием атомной энергии и государственное управление при осуществлении деятельности, связанной с разработкой, изготовлением, утилизацией ядерного оружия и ядерных энергетических установок военного назначения, либо Государственную корпорацию по космической деятельности "Роскосмос", выдавшие разрешение на строительство, сведения о площади, о высоте и количестве этажей планируемого объекта капитального строительства, о сетях инженерно-технического обеспечения, один экземпляр копии результатов инженерных изысканий и по одному экземпляру копий разделов проектной документации, предусмотренных пунктами 2, 8 - 10 и 11.1 части 12 статьи 48 Градостроительного Кодекса, для размещения в информационной системе обеспечения градостроительной деятельности. Указанные в настоящей части документы (их копии или сведения, содержащиеся в них) могут быть направлены в электронной форме. В случае получения разрешения на строительство объекта капитального строительства в границах территории исторического поселения застройщик в течение десяти дней со дня получения указанного разрешения обязан также безвозмездно передать в такие орган или организацию предусмотренный пунктом 3 части 12 статьи 48 Градостроительного Кодекса раздел проектной документации объекта капитального строительства, за исключением случая, если строительство или реконструкция такого объекта планируется в соответствии с типовым архитектурным решением объекта капитального строительства.

12. Разрешение на строительство выдается на срок, предусмотренный проектом организации строительства объекта капитального строительства. Разрешение на индивидуальное жилищное строительство выдается на десять лет.

13. Срок действия разрешения на строительство при переходе права на земельный участок и объекты капитального строительства сохраняется, за исключением случаев, предусмотренных частью 21.1 статьи 51 Градостроительного Кодекса РФ.

14. Разрешения на строительство объектов недвижимости, составляющих государственную тайну, выдаются в соответствии с законодательством Российской Федерации о государственной тайне.

Статья 42.1. Уведомление о планируемых строительстве или реконструкции объекта индивидуального жилищного строительства или садового дома

1. В целях строительства или реконструкции объекта индивидуального жилищного строительства или садового дома застройщик подает на бумажном носителе посредством личного обращения в уполномоченные на выдачу разрешений на строительство федеральный орган исполнительной власти, орган исполнительной власти субъекта Российской Федерации или орган местного самоуправления, в том числе через многофункциональный центр, либо направляет в указанные органы посредством почтового отправления с уведомлением о вручении или единого портала государственных и муниципальных услуг уведомление о планируемых строительстве или реконструкции объекта индивидуального жилищного строительства или садового дома (далее также - уведомление о планируемом строительстве), содержащее следующие сведения:

1) фамилия, имя, отчество (при наличии), место жительства застройщика, реквизиты документа, удостоверяющего личность (для физического лица);

2) наименование и место нахождения застройщика (для юридического лица), а также государственный регистрационный номер записи о государственной регистрации юридического лица в едином государственном реестре юридических лиц и идентификационный номер налогоплательщика, за исключением случая, если заявителем является иностранное юридическое лицо;

3) кадастровый номер земельного участка (при его наличии), адрес или описание местоположения земельного участка;

4) сведения о праве застройщика на земельный участок, а также сведения о наличии прав иных лиц на земельный участок (при наличии таких лиц);

5) сведения о виде разрешенного использования земельного участка и объекта капитального строительства (объекта индивидуального жилищного строительства или садового дома);

6) сведения о планируемых параметрах объекта индивидуального жилищного строительства или садового дома, в целях строительства или реконструкции которых подано уведомление о планируемом строительстве, в том числе об отступах от границ земельного участка;

7) сведения о том, что объект индивидуального жилищного строительства или садовый дом не предназначен для раздела на самостоятельные объекты недвижимости;

8) почтовый адрес и (или) адрес электронной почты для связи с застройщиком;

9) способ направления застройщику уведомлений, предусмотренных пунктом 2 части 7 и пунктом 3 части 8 настоящей статьи.

2. Форма уведомления о планируемом строительстве утверждается федеральным органом исполнительной власти, осуществляющим функции по выработке и реализации государственной политики и нормативно-правовому регулированию в сфере строительства, архитектуры, градостроительства.

3. К уведомлению о планируемом строительстве прилагаются:

1) правоустанавливающие документы на земельный участок в случае, если права на него не зарегистрированы в Едином государственном реестре недвижимости;

2) документ, подтверждающий полномочия представителя застройщика, в случае, если уведомление о планируемом строительстве направлено представителем застройщика;

3) заверенный перевод на русский язык документов о государственной регистрации юридического лица в соответствии с законодательством иностранного государства в случае, если застройщиком является иностранное юридическое лицо;

4) описание внешнего облика объекта индивидуального жилищного строительства или садового дома в случае, если строительство или реконструкция объекта индивидуального жилищного строительства или садового дома планируется в границах территории исторического поселения федерального или регионального значения, за исключением случая, предусмотренного частью 5 настоящей статьи. Описание внешнего облика объекта индивидуального жилищного строительства или садового дома включает в себя описание в текстовой форме и графическое описание. Описание внешнего облика объекта

индивидуального жилищного строительства или садового дома в текстовой форме включает в себя указание на параметры объекта индивидуального жилищного строительства или садового дома, цветовое решение их внешнего облика, планируемые к использованию строительные материалы, определяющие внешний облик объекта индивидуального жилищного строительства или садового дома, а также описание иных характеристик объекта индивидуального жилищного строительства или садового дома, требования к которым установлены градостроительным регламентом в качестве требований к архитектурным решениям объекта капитального строительства. Графическое описание представляет собой изображение внешнего облика объекта индивидуального жилищного строительства или садового дома, включая фасады и конфигурацию объекта индивидуального жилищного строительства или садового дома.

4. Документы (их копии или сведения, содержащиеся в них), указанные в пункте 1 части 3 настоящей статьи, запрашиваются органами, указанными в абзаце первом части 1 настоящей статьи, в государственных органах, органах местного самоуправления и подведомственных государственным органам или органам местного самоуправления организациях, в распоряжении которых находятся указанные документы, в срок не позднее трех рабочих дней со дня получения уведомления о планируемом строительстве, если застройщик не представил указанные документы самостоятельно. По межведомственным запросам органов, указанных в абзаце первом части 1 настоящей статьи, документы (их копии или сведения, содержащиеся в них), указанные в пункте 1 части 3 настоящей статьи, предоставляются государственными органами, органами местного самоуправления и подведомственными государственным органам или органам местного самоуправления организациями, в распоряжении которых находятся указанные документы, в срок не позднее трех рабочих дней со дня получения соответствующего межведомственного запроса.

5. Застройщик вправе осуществить строительство или реконструкцию объекта индивидуального жилищного строительства или садового дома в границах территории исторического поселения федерального или регионального значения в соответствии с типовым архитектурным решением объекта капитального строительства, утвержденным в соответствии с Федеральным законом от 25 июня 2002 года N 73-ФЗ "Об объектах культурного наследия (памятниках истории и культуры) народов Российской Федерации" для данного исторического поселения. В этом случае в уведомлении о планируемом строительстве указывается на такое типовое архитектурное решение. Приложение описания внешнего облика объекта индивидуального жилищного строительства или садового дома к уведомлению о планируемом строительстве не требуется.

6. В случае отсутствия в уведомлении о планируемом строительстве сведений, предусмотренных частью 1 настоящей статьи, или документов, предусмотренных пунктами 2 - 4 части 3 настоящей статьи, уполномоченные на выдачу разрешений на строительство федеральный орган исполнительной власти, орган исполнительной власти субъекта Российской Федерации или орган местного самоуправления в течение трех рабочих дней со дня поступления уведомления о планируемом строительстве возвращает застройщику данное уведомление и прилагаемые к нему документы без рассмотрения с указанием причин возврата. В этом случае уведомление о планируемом строительстве считается ненаправленным.

7. Уполномоченные на выдачу разрешений на строительство федеральный орган исполнительной власти, орган исполнительной власти субъекта Российской Федерации или орган местного самоуправления в течение семи рабочих дней со дня поступления уведомления о планируемом строительстве, за исключением случая, предусмотренного частью 8 настоящей статьи:

1) проводит проверку соответствия указанных в уведомлении о планируемом строительстве параметров объекта индивидуального жилищного строительства или садового дома предельным параметрам разрешенного строительства, реконструкции объектов капитального строительства, установленным правилами землепользования и застройки, документацией по планировке территории, и обязательным требованиям к параметрам объектов капитального строительства, установленным Градостроительным Кодексом,

другими федеральными законами и действующим на дату поступления уведомления о планируемом строительстве, а также допустимости размещения объекта индивидуального жилищного строительства или садового дома в соответствии с разрешенным использованием земельного участка и ограничениями, установленными в соответствии с земельным и иным законодательством Российской Федерации;

2) направляет застройщику способом, определенным им в уведомлении о планируемом строительстве, уведомление о соответствии указанных в уведомлении о планируемом строительстве параметров объекта индивидуального жилищного строительства или садового дома установленным параметрам и допустимости размещения объекта индивидуального жилищного строительства или садового дома на земельном участке либо о несоответствии указанных в уведомлении о планируемом строительстве параметров объекта индивидуального жилищного строительства или садового дома установленным параметрам и (или) недопустимости размещения объекта индивидуального жилищного строительства или садового дома на земельном участке. Формы уведомления о соответствии указанных в уведомлении о планируемом строительстве параметров объекта индивидуального жилищного строительства или садового дома установленным параметрам и допустимости размещения объекта индивидуального жилищного строительства или садового дома на земельном участке, уведомления о несоответствии указанных в уведомлении о планируемом строительстве параметров объекта индивидуального жилищного строительства или садового дома установленным параметрам и (или) недопустимости размещения объекта индивидуального жилищного строительства или садового дома на земельном участке утверждаются федеральным органом исполнительной власти, осуществляющим функции по выработке и реализации государственной политики и нормативно-правовому регулированию в сфере строительства, архитектуры, градостроительства.

8. Если строительство или реконструкция объекта индивидуального жилищного строительства или садового дома планируется в границах территории исторического поселения федерального или регионального значения и в уведомлении о планируемом строительстве не содержится указание на типовое архитектурное решение, в соответствии с которым планируется строительство или реконструкция таких объекта индивидуального жилищного строительства или садового дома, уполномоченные на выдачу разрешений на строительство федеральный орган исполнительной власти, орган исполнительной власти субъекта Российской Федерации или орган местного самоуправления:

1) в срок не более чем три рабочих дня со дня поступления этого уведомления при отсутствии оснований для его возврата, предусмотренных частью 6 настоящей статьи, направляет, в том числе с использованием единой системы межведомственного электронного взаимодействия и подключаемых к ней региональных систем межведомственного электронного взаимодействия, указанное уведомление и приложенное к нему описание внешнего облика объекта индивидуального жилищного строительства или садового дома в орган исполнительной власти субъекта Российской Федерации, уполномоченный в области охраны объектов культурного наследия;

2) проводит проверку соответствия указанных в этом уведомлении параметров объекта индивидуального жилищного строительства или садового дома предельным параметрам разрешенного строительства, реконструкции объектов капитального строительства, установленным правилами землепользования и застройки, документацией по планировке территории, и обязательным требованиям к параметрам объектов капитального строительства, установленным Градостроительным Кодексом, другими федеральными законами и действующим на дату поступления этого уведомления, а также допустимости размещения объекта индивидуального жилищного строительства или садового дома в соответствии с разрешенным использованием земельного участка и ограничениями, установленными в соответствии с земельным и иным законодательством Российской Федерации и действующими на дату поступления этого уведомления;

3) в срок не позднее двадцати рабочих дней со дня поступления этого уведомления направляет застройщику способом, определенным им в этом уведомлении, предусмотренное пунктом 2 части 7 настоящей статьи уведомление о соответствии указанных

в уведомлении о планируемом строительстве параметров объекта индивидуального жилищного строительства или садового дома установленным параметрам и допустимости размещения объекта индивидуального жилищного строительства или садового дома на земельном участке либо о несоответствии указанных в уведомлении о планируемом строительстве параметров объекта индивидуального жилищного строительства или садового дома установленным параметрам и (или) недопустимости размещения объекта индивидуального жилищного строительства или садового дома на земельном участке.

9. Орган исполнительной власти субъекта Российской Федерации, уполномоченный в области охраны объектов культурного наследия, в течение десяти рабочих дней со дня поступления от уполномоченных на выдачу разрешений на строительство федерального органа исполнительной власти, органа исполнительной власти субъекта Российской Федерации или органа местного самоуправления уведомления о планируемом строительстве и предусмотренного пунктом 4 части 3 настоящей статьи описания внешнего облика объекта индивидуального жилищного строительства или садового дома рассматривает указанное описание внешнего облика объекта индивидуального жилищного строительства или садового дома и направляет, в том числе с использованием единой системы межведомственного электронного взаимодействия и подключаемых к ней региональных систем межведомственного электронного взаимодействия, уведомление о соответствии или несоответствии указанного описания внешнего облика объекта индивидуального жилищного строительства или садового дома предмету охраны исторического поселения и требованиям к архитектурным решениям объектов капитального строительства, установленным градостроительным регламентом применительно к территориальной зоне, расположенной в границах территории исторического поселения федерального или регионального значения. В случае ненаправления в указанный срок уведомления о несоответствии указанного описания внешнего облика объекта индивидуального жилищного строительства или садового дома указанным предмету охраны исторического поселения и требованиям к архитектурным решениям объектов капитального строительства указанное описание внешнего облика объекта индивидуального жилищного строительства или садового дома считается соответствующим таким предмету охраны исторического поселения и требованиям к архитектурным решениям объектов капитального строительства.

10. Уведомление о несоответствии указанных в уведомлении о планируемом строительстве параметров объекта индивидуального жилищного строительства или садового дома установленным параметрам и (или) недопустимости размещения объекта индивидуального жилищного строительства или садового дома на земельном участке направляется застройщику только в случае, если:

1) указанные в уведомлении о планируемом строительстве параметры объекта индивидуального жилищного строительства или садового дома не соответствуют предельным параметрам разрешенного строительства, реконструкции объектов капитального строительства, установленным правилами землепользования и застройки, документацией по планировке территории, или обязательным требованиям к параметрам объектов капитального строительства, установленным Градостроительным Кодексом, другими федеральными законами и действующим на дату поступления уведомления о планируемом строительстве;

2) размещение указанных в уведомлении о планируемом строительстве объекта индивидуального жилищного строительства или садового дома не допускается в соответствии с видами разрешенного использования земельного участка и (или) ограничениями, установленными в соответствии с земельным и иным законодательством Российской Федерации и действующими на дату поступления уведомления о планируемом строительстве;

3) уведомление о планируемом строительстве подано или направлено лицом, не являющимся застройщиком в связи с отсутствием у него прав на земельный участок;

4) в срок, указанный в части 9 настоящей статьи, от органа исполнительной власти субъекта Российской Федерации, уполномоченного в области охраны объектов культурного наследия, поступило уведомление о несоответствии описания внешнего облика объекта индивидуального жилищного строительства или садового дома предмету охраны исторического поселения и требованиям к архитектурным решениям объектов капитального

строительства, установленным градостроительным регламентом применительно к территориальной зоне, расположенной в границах территории исторического поселения федерального или регионального значения.

11. В уведомлении о несоответствии указанных в уведомлении о планируемом строительстве параметров объекта индивидуального жилищного строительства или садового дома установленным параметрам и (или) недопустимости размещения объекта индивидуального жилищного строительства или садового дома на земельном участке должны содержаться все основания направления застройщику такого уведомления с указанием предельных параметров разрешенного строительства, реконструкции объектов капитального строительства, которые установлены правилами землепользования и застройки, документацией по планировке территории, или обязательных требований к параметрам объектов капитального строительства, которые установлены Градостроительным Кодексом, другими федеральными законами, действуют на дату поступления уведомления о планируемом строительстве и которым не соответствуют параметры объекта индивидуального жилищного строительства или садового дома, указанные в уведомлении о планируемом строительстве, а также в случае недопустимости размещения объекта индивидуального жилищного строительства или садового дома на земельном участке - установленный вид разрешенного использования земельного участка, виды ограничений использования земельного участка, в связи с которыми не допускается строительство или реконструкция объекта индивидуального жилищного строительства или садового дома, или сведения о том, что лицо, подавшее или направившее уведомление о планируемом строительстве, не является застройщиком в связи с отсутствием у него прав на земельный участок. В случае направления застройщику такого уведомления по основанию, предусмотренному пунктом 4 части 10 настоящей статьи, обязательным приложением к нему является уведомление о несоответствии описания внешнего облика объекта индивидуального жилищного строительства или садового дома предмету охраны исторического поселения и требованиям к архитектурным решениям объектов капитального строительства, установленным градостроительным регламентом применительно к территориальной зоне, расположенной в границах территории исторического поселения федерального или регионального значения.

12. Уполномоченные на выдачу разрешений на строительство федеральный орган исполнительной власти, орган исполнительной власти субъекта Российской Федерации или орган местного самоуправления в сроки, указанные в части 7 или пункте 3 части 8 настоящей статьи, также направляет, в том числе с использованием единой системы межведомственного электронного взаимодействия и подключаемых к ней региональных систем межведомственного электронного взаимодействия, уведомление о несоответствии указанных в уведомлении о планируемом строительстве параметров объекта индивидуального жилищного строительства или садового дома установленным параметрам и (или) недопустимости размещения объекта индивидуального жилищного строительства или садового дома на земельном участке:

1) в орган исполнительной власти субъекта Российской Федерации, уполномоченный на осуществление государственного строительного надзора, в случае направления указанного уведомления по основанию, предусмотренному пунктом 1 части 10 настоящей статьи;

2) в федеральный орган исполнительной власти, уполномоченный на осуществление государственного земельного надзора, орган местного самоуправления, осуществляющий муниципальный земельный контроль, в случае направления указанного уведомления по основанию, предусмотренному пунктом 2 или 3 части 10 настоящей статьи;

3) в орган исполнительной власти субъекта Российской Федерации, уполномоченный в области охраны объектов культурного наследия, в случае направления указанного уведомления по основанию, предусмотренному пунктом 4 части 10 настоящей статьи.

13. Получение застройщиком уведомления о соответствии указанных в уведомлении о планируемом строительстве параметров объекта индивидуального жилищного строительства или садового дома установленным параметрам и допустимости размещения объекта индивидуального жилищного строительства или садового дома на земельном участке от

уполномоченных на выдачу разрешений на строительство федерального органа исполнительной власти, органа исполнительной власти субъекта Российской Федерации или органа местного самоуправления либо ненаправление указанными органами в срок, предусмотренный частью 7 или пунктом 3 части 8 настоящей статьи, уведомления о несоответствии указанных в уведомлении о планируемом строительстве параметров объекта индивидуального жилищного строительства или садового дома установленным параметрам и (или) недопустимости размещения объекта индивидуального жилищного строительства или садового дома на земельном участке считается согласованием указанными органами строительства или реконструкции объекта индивидуального жилищного строительства или садового дома и дает право застройщику осуществлять строительство или реконструкцию объекта индивидуального жилищного строительства или садового дома в соответствии с параметрами, указанными в уведомлении о планируемом строительстве, в течение десяти лет со дня направления застройщиком такого уведомления о планируемом строительстве в соответствии с частью 1 настоящей статьи. Данное право сохраняется при переходе прав на земельный участок и объект индивидуального жилищного строительства или садовый дом, за исключением случаев, предусмотренных пунктами 1 - 3 части 21.1 статьи 51 Градостроительного Кодекса. При этом направление нового уведомления о планируемом строительстве не требуется.

14. В случае изменения параметров планируемого строительства или реконструкции объекта индивидуального жилищного строительства или садового дома застройщик подает или направляет способами, указанными в части 1 настоящей статьи, уведомление об этом в уполномоченные на выдачу разрешений на строительство федеральный орган исполнительной власти, орган исполнительной власти субъекта Российской Федерации или орган местного самоуправления с указанием изменяемых параметров. Рассмотрение указанного уведомления осуществляется в соответствии с частями 4 - 13 настоящей статьи. Форма указанного уведомления утверждается федеральным органом исполнительной власти, осуществляющим функции по выработке и реализации государственной политики и нормативно-правовому регулированию в сфере строительства, архитектуры, градостроительства.

15. В случае получения застройщиком уведомления о соответствии указанных в уведомлении о планируемом строительстве параметров объекта индивидуального жилищного строительства или садового дома установленным параметрам и допустимости размещения объекта индивидуального жилищного строительства или садового дома на земельном участке от уполномоченных на выдачу разрешений на строительство федерального органа исполнительной власти, органа исполнительной власти субъекта Российской Федерации или органа местного самоуправления либо ненаправления указанными органами в срок, предусмотренный частью 7 или пунктом 3 части 8 настоящей статьи, уведомления о несоответствии указанных в уведомлении о планируемом строительстве параметров объекта индивидуального жилищного строительства или садового дома установленным параметрам и (или) недопустимости размещения объекта индивидуального жилищного строительства или садового дома на земельном участке убытки, причиненные застройщику сносом или приведением в соответствие с установленными требованиями объекта индивидуального жилищного строительства или садового дома, построенных или реконструированных в соответствии с параметрами, указанными в уведомлении о планируемом строительстве, в связи с признанием таких объектов индивидуального жилищного строительства или садового дома самовольной постройкой вследствие несоответствия их параметров предельным параметрам разрешенного строительства, реконструкции объектов капитального строительства, установленным правилами землепользования и застройки, документацией по планировке территории, или обязательным требованиям к параметрам объектов капитального строительства, установленным Градостроительным Кодексом, другими федеральными законами, либо вследствие недопустимости размещения таких объектов индивидуального жилищного строительства или садового дома в соответствии с ограничениями, установленными в соответствии с земельным и иным законодательством Российской Федерации и действующими на дату поступления уведомления о планируемом строительстве,

в полном объеме подлежат возмещению за счет соответственно казны Российской Федерации, казны субъекта Российской Федерации, казны муниципального образования при условии, что судом будет установлена вина должностного лица органа государственной власти или органа местного самоуправления, направившего застройщику уведомление о соответствии указанных в уведомлении о планируемом строительстве параметров объекта индивидуального жилищного строительства или садового дома установленным параметрам и допустимости размещения объекта индивидуального жилищного строительства или садового дома на земельном участке либо не исполнившего обязанности по направлению в срок, предусмотренный частью 7 или пунктом 3 части 8 настоящей статьи, уведомления о несоответствии указанных в уведомлении о планируемом строительстве параметров объекта индивидуального жилищного строительства или садового дома установленным параметрам и (или) недопустимости размещения объекта индивидуального жилищного строительства или садового дома на земельном участке.

Статья 43. Строительство, возведение строений, сооружений в случаях, когда законодательством о градостроительной деятельности не предусмотрена выдача разрешений на строительство

1. Лица, в случае строительства объектов, для строительства и возведения которых не требуется выдача разрешения на строительство:

1) обязаны соблюдать:

а) требования градостроительного законодательства, включая требования градостроительных регламентов, требования градостроительных планов земельных участков, в том числе, определяющих минимальные расстояния между зданиями, строениями, сооружениями, иные требования;

б) требования технических регламентов, в том числе о соблюдении противопожарных требований, требований обеспечения конструктивной надежности и безопасности зданий, строений, сооружений и их частей;

2) при установке киосков, торговых павильонов или иных объектов эскизный проект объекта и проект благоустройства прилегающей территории согласовать с органом уполномоченным в области архитектуры и градостроительства на территории Привольненского сельского поселения;

3) несут ответственность за несоблюдение указанных в пункте 1 настоящей части требований.

2. К зданиям, строениям, сооружениям, строительство, возведение которых не требует выдачи разрешений на строительство, созданным с существенными нарушениями требований, установленных пунктом 1 части 1 настоящей статьи, применяются положения статьи 222 Гражданского кодекса РФ о последствиях самовольного строительства.

Статья 44. Строительство, реконструкция, капитальный ремонт объектов капитального строительства

1. Виды работ по строительству, реконструкции, капитальному ремонту объектов капитального строительства, которые оказывают влияние на безопасность объектов капитального строительства, должны выполняться только индивидуальными предпринимателями или юридическими лицами, имеющими выданные саморегулируемой организацией свидетельства о допуске к таким видам работ. Иные виды работ по строительству, реконструкции, капитальному ремонту объектов капитального строительства могут выполняться любыми физическими или юридическими лицами.

2. Работы по договорам о строительстве, реконструкции, капитальном ремонте объектов капитального строительства, заключенным с застройщиком, техническим заказчиком, лицом, ответственным за эксплуатацию здания, сооружения, региональным оператором (далее также - договор строительного подряда), должны выполняться только индивидуальными предпринимателями или юридическими лицами, которые являются членами саморегулируемых организаций в области строительства, реконструкции, капитального ремонта объектов капитального строительства, если иное не установлено

настоящей статьей. Выполнение работ по строительству, реконструкции, капитальному ремонту объектов капитального строительства по таким договорам обеспечивается специалистами по организации строительства (главными инженерами проектов). Работы по договорам о строительстве, реконструкции, капитальном ремонте объектов капитального строительства, заключенным с иными лицами, могут выполняться индивидуальными предпринимателями или юридическими лицами, не являющимися членами таких саморегулируемых организаций.

2.1. Индивидуальный предприниматель или юридическое лицо, не являющиеся членами саморегулируемых организаций в области строительства, реконструкции, капитального ремонта объектов капитального строительства, могут выполнять работы по договорам строительного подряда, заключенным с застройщиком, техническим заказчиком, лицом, ответственным за эксплуатацию здания, сооружения, региональным оператором, в случае, если размер обязательств по каждому из таких договоров не превышает трех миллионов рублей.

2.2. Членство в саморегулируемых организациях не требуется для организаций перечисленных в п.2.2 статьи 52 Градостроительного Кодекса РФ.

3. При осуществлении строительства, реконструкции, капитального ремонта объекта капитального строительства лицом, осуществляющим строительство на основании договора с застройщиком или техническим заказчиком, застройщик или технический заказчик должен подготовить земельный участок для строительства и объект капитального строительства для реконструкции или капитального ремонта, а также передать лицу, осуществляющему строительство, материалы инженерных изысканий, проектную документацию, разрешение на строительство. При необходимости прекращения работ или их приостановления более чем на шесть месяцев застройщик или технический заказчик должен обеспечить консервацию объекта капитального строительства.

4. В случае, если в соответствии с Градостроительным Кодексом при осуществлении строительства, реконструкции объекта капитального строительства предусмотрен государственный строительный надзор, застройщик или технический заказчик заблаговременно, но не позднее чем за семь рабочих дней до начала строительства, реконструкции объекта капитального строительства должен направить в уполномоченные на осуществление государственного строительного надзора федеральный орган исполнительной власти, орган исполнительной власти субъекта Российской Федерации или Государственную корпорацию по атомной энергии "Росатом" (далее также - органы государственного строительного надзора) извещение о начале таких работ, к которому прилагаются следующие документы:

- 1) копия разрешения на строительство;
- 2) проектная документация в полном объеме, а в случаях выдачи разрешения на отдельный этап строительства, реконструкции в объеме, необходимом для осуществления соответствующего этапа строительства;
- 3) копия документа о вынесении на местность линий отступа от красных линий;
- 4) общий и специальные журналы, в которых ведется учет выполнения работ;
- 5) положительное заключение экспертизы проектной документации в случае, если проектная документация объекта капитального строительства подлежит экспертизе;

5. Лицо, осуществляющее строительство, вправе не представлять документы, предусмотренные пунктами 1 и 5 части 5 настоящей статьи. В этом случае органы государственного строительного надзора самостоятельно запрашивают указанные документы (сведения, содержащиеся в них) в органе, выдавшем разрешение на строительство.

6. Лицо, осуществляющее строительство, обязано осуществлять строительство, реконструкцию, капитальный ремонт объекта капитального строительства в соответствии с заданием застройщика или технического заказчика (в случае осуществления строительства, реконструкции, капитального ремонта на основании договора), проектной документацией, требованиями градостроительного плана земельного участка, требованиями технических регламентов и при этом обеспечивать безопасность работ для третьих лиц и окружающей среды, выполнение требований безопасности труда, сохранности объектов культурного

наследия. Лицо, осуществляющее строительство, также обязано обеспечивать доступ на территорию, на которой осуществляются строительство, реконструкция, капитальный ремонт объекта капитального строительства, представителей застройщика или технического заказчика, органов государственного строительного надзора, предоставлять им необходимую документацию, проводить строительный контроль, обеспечивать ведение исполнительной документации, извещать застройщика или технического заказчика, представителей органов государственного строительного надзора о сроках завершения работ, которые подлежат проверке, обеспечивать устранение выявленных недостатков и не приступать к продолжению работ до составления актов об устранении выявленных недостатков, обеспечивать контроль за качеством применяемых строительных материалов.

7. Отклонение параметров объекта капитального строительства от проектной документации, необходимость которого выявилась в процессе строительства, реконструкции, капитального ремонта такого объекта, допускается только на основании вновь утвержденной застройщиком или техническим заказчиком проектной документации после внесения в нее соответствующих изменений в порядке, установленном уполномоченным Правительством Российской Федерации федеральным органом исполнительной власти.

8. В случае обнаружения объекта, обладающего признаками объекта культурного наследия, в процессе строительства, реконструкции, капитального ремонта лицо, осуществляющее строительство, должно приостановить строительство, реконструкцию, капитальный ремонт, известить об обнаружении такого объекта органы, предусмотренные законодательством Российской Федерации об объектах культурного наследия.

9. Требования к подготовке земельных участков для строительства и объекта капитального строительства для реконструкции, капитального ремонта, состав и порядок ведения исполнительной документации, форма и порядок ведения общего и специальных журналов, в которых ведется учет выполнения работ, порядок осуществления строительства, реконструкции, капитального ремонта, порядок консервации объекта капитального строительства могут устанавливаться нормативными правовыми актами Российской Федерации.

10. Строительный контроль осуществляется в соответствии с требованиями статьи 53 Градостроительного Кодекса РФ в порядке, установленном правительством РФ. Строительный контроль проводится в процессе строительства, реконструкции, капитального ремонта объектов капитального строительства в целях проверки соответствия выполняемых работ проектной документации (в том числе решениям и мероприятиям, направленным на обеспечение соблюдения требований энергетической эффективности и требований оснащенности объекта капитального строительства приборами учета используемых энергетических ресурсов), требованиям технических регламентов, результатам инженерных изысканий, требованиям к строительству, реконструкции объекта капитального строительства, установленным на дату выдачи представленного для получения разрешения на строительство градостроительного плана земельного участка, а также разрешенному использованию земельного участка и ограничениям, установленным в соответствии с земельным и иным законодательством Российской Федерации.

11. Строительный надзор осуществляется в соответствии с требованиями статьи 54 Градостроительного кодекса РФ в порядке, установленном Правительством РФ, при:

1) строительстве объектов капитального строительства, проектная документация которых подлежит экспертизе в соответствии со статьей 49 Градостроительного Кодекса;

2) реконструкции объектов капитального строительства, в том числе при проведении работ по сохранению объектов культурного наследия, затрагивающих конструктивные и другие характеристики надежности и безопасности таких объектов, если проектная документация на осуществление реконструкции объектов капитального строительства, в том числе указанных работ по сохранению объектов культурного наследия, подлежит экспертизе в соответствии со статьей 49 Градостроительного Кодекса.

Статья 45. Выдача разрешения на ввод объекта в эксплуатацию

1. Разрешение на ввод объекта в эксплуатацию представляет собой документ, который удостоверяет выполнение строительства, реконструкции объекта капитального строительства в полном объеме в соответствии с разрешением на строительство, проектной документацией, а также соответствие построенного, реконструированного объекта капитального строительства требованиям к строительству, реконструкции объекта капитального строительства, установленным на дату выдачи представленного для получения разрешения на строительство градостроительного плана земельного участка, разрешенному использованию земельного участка или в случае строительства, реконструкции линейного объекта проекту планировки территории и проекту межевания территории (за исключением случаев, при которых для строительства, реконструкции линейного объекта не требуется подготовка документации по планировке территории), проекту планировки территории в случае выдачи разрешения на ввод в эксплуатацию линейного объекта, для размещения которого не требуется образование земельного участка, а также ограничениям, установленным в соответствии с земельным и иным законодательством Российской Федерации.

Порядок выдачи разрешения на ввод объекта в эксплуатацию устанавливается статьей 55 Градостроительного Кодекса РФ.

2. Перечень документов для принятия решения о выдаче разрешения на ввод объекта в эксплуатацию устанавливается п.3-4 статьи 55 Градостроительного Кодекса РФ.

3. Специалист по хозяйственному обеспечению градостроительной деятельности в течение десяти дней со дня поступления заявления должен принять решение о выдаче заявителю разрешения на ввод объекта в эксплуатацию или об отказе в выдаче такого разрешения с указанием причин принятого решения.

4. Основанием для принятия решения об отказе в выдаче разрешения на ввод объекта в эксплуатацию является:

1) отсутствие документов, необходимых для получения разрешения на ввод объекта в эксплуатацию;

2) несоответствие объекта капитального строительства требованиям к строительству, реконструкции объекта капитального строительства, установленным на дату выдачи представленного для получения разрешения на строительство градостроительного плана земельного участка, или в случае строительства, реконструкции, капитального ремонта линейного объекта требованиям проекта планировки территории и проекта межевания территории (за исключением случаев, при которых для строительства, реконструкции линейного объекта не требуется подготовка документации по планировке территории), требованиям, установленным проектом планировки территории, в случае выдачи разрешения на ввод в эксплуатацию линейного объекта, для размещения которого не требуется образование земельного участка;

3) несоответствие объекта капитального строительства требованиям, установленным в разрешении на строительство;

4) несоответствие параметров построенного, реконструированного объекта капитального строительства проектной документации;

5) несоответствие объекта капитального строительства разрешенному использованию земельного участка и (или) ограничениям, установленным в соответствии с земельным и иным законодательством Российской Федерации на дату выдачи разрешения на ввод объекта в эксплуатацию, за исключением случаев, если указанные ограничения предусмотрены решением об установлении или изменении зоны с особыми условиями использования территории, принятым в случаях, предусмотренных пунктом 9 части 7 статьи 51 Градостроительного Кодекса, и строящийся, реконструируемый объект капитального строительства, в связи с размещением которого установлена или изменена зона с особыми условиями использования территории, не введен в эксплуатацию;

Основанием для отказа в выдаче разрешения на ввод объекта в эксплуатацию, кроме указанных в пункте 4, является невыполнение застройщиком требований пункта 11 статьи 42 настоящих Правил в соответствии со статьей 51 Градостроительного кодекса Российской Федерации.

В таком случае разрешение на ввод объекта в эксплуатацию выдается только после передачи безвозмездно в орган, выдавший разрешение на строительство, копий материалов инженерных изысканий и проектной документации.

7. Решение об отказе в выдаче разрешения на ввод объекта в эксплуатацию может быть оспорено в судебном порядке.

8. Разрешение на ввод объекта в эксплуатацию является основанием для постановки на государственный учет построенного объекта капитального строительства, внесения изменений в документы государственного учета реконструированного объекта капитального строительства.

В разрешении на ввод объекта в эксплуатацию должны содержаться сведения об объекте капитального строительства, необходимые для постановки построенного объекта капитального строительства на государственный учет или внесения изменений в документы государственного учета реконструированного объекта капитального строительства.

9. Обязательным приложением к разрешению на ввод объекта в эксплуатацию является представленный заявителем технический план объекта капитального строительства, подготовленный в соответствии с Федеральным законом от 13 июля 2015 года N 218-ФЗ "О государственной регистрации недвижимости".

10. Форма разрешения на ввод объекта в эксплуатацию устанавливается уполномоченным Правительством Российской Федерации федеральным органом исполнительной власти.

Статья 45.1. Самовольная постройка

1. Самовольной постройкой является здание, сооружение или другое строение, возведенные или созданные на земельном участке, не предоставленном в установленном порядке, или на земельном участке, разрешенное использование которого не допускает строительства на нем данного объекта, либо возведенные или созданные без получения на это необходимых в силу закона согласований, разрешений или с нарушением градостроительных и строительных норм и правил, если разрешенное использование земельного участка, требование о получении соответствующих согласований, разрешений и (или) указанные градостроительные и строительные нормы и правила установлены на дату начала возведения или создания самовольной постройки и являются действующими на дату выявления самовольной постройки.

Не является самовольной постройкой здание, сооружение или другое строение, возведенные или созданные с нарушением установленных в соответствии с законом ограничений использования земельного участка, если собственник данного объекта не знал и не мог знать о действии указанных ограничений в отношении принадлежащего ему земельного участка.

2. Лицо, осуществившее самовольную постройку, не приобретает на нее право собственности. Оно не вправе распоряжаться постройкой - продавать, дарить, сдавать в аренду, совершать другие сделки.

Использование самовольной постройки не допускается.

3. Право собственности на самовольную постройку может быть признано судом на основании положений статьи 222 Гражданского Кодекса РФ.

Статья 45.2. Снос объектов капитального строительства

1. Снос объекта капитального строительства осуществляется на основании решения собственника объекта капитального строительства или застройщика либо в случаях, предусмотренных Градостроительным Кодексом, другими федеральными законами, на основании решения суда или органа местного самоуправления, в соответствии со статьями 55.30, 55.31 Градостроительного Кодекса РФ.

2. Снос объектов капитального строительства, являющихся самовольными постройками, или их приведение в соответствие с установленными требованиями в принудительном порядке осуществляется на основании решения суда или органа местного

самоуправления, принимаемого в соответствии со статьей 222 Гражданского Кодекса Российской Федерации, а также положениями статьи 55.32 Градостроительного Кодекса РФ.

3. Объект капитального строительства, расположенный в границах зоны с особыми условиями использования территории, подлежит сносу или приведению в соответствие с ограничениями использования земельных участков, установленными в границах зоны с особыми условиями использования территории, в случае, если режим указанной зоны не допускает размещения такого объекта капитального строительства и иное не предусмотрено федеральным законом, в соответствии со статьей 55.33 Градостроительного Кодекса РФ.

Глава 11. Благоустройство и дизайн материально-пространственной среды поселения

Статья 46. Общее описание объектов благоустройства и дизайна материально-пространственной среды поселения

1. К объектам благоустройства относятся парки, сады, набережные, бульвары, площади, улицы (в том числе пешеходные), придомовые территории (кроме придомовых территорий многоквартирных жилых домов), пляжи, аквапарки, иные типы открытых пространств общего пользования в сочетании с внешним видом окружающих их зданий, памятников истории и культуры, сооружений (в том числе некапитального типа).

К отдельным объектам благоустройства относятся придомовые территории многоквартирных жилых домов, товариществ собственников жилья (ТСЖ) и тому подобное, территории организаций, учреждений, офисов, предприятий, производств и иных объектов недвижимости, находящихся в пользовании, аренде или собственности.

Прилегающие территории также относятся к объектам благоустройства.

2. Прилегающая территория, подлежащая уборке, содержанию в чистоте и порядке, включая тротуары, газоны, а также находящиеся на ней малые архитектурные формы и другие сооружения, устанавливается в следующих границах:

- до края проезжей части прилегающих дорог, проездов;
- до середины территорий, находящихся между двумя землевладениями;
- до береговой линии водных преград, водоемов.

Въезды во дворы, территории дворов, внутриквартальные проезды включаются в прилегающую территорию в соответствии с балансовой принадлежностью. Если землевладение находится внутри квартала, удалено от улиц, проездов и тому подобного, ширина прилегающей территории устанавливается не менее 20 метров по периметру собственной территории.

3. Физические и юридические лица независимо от их организационно-правовых форм обязаны осуществлять содержание и уборку территории земельного участка, принадлежащего им на праве собственности, ином вещном либо обязательственном праве (далее - правообладатели земельных участков), и прилегающей территории, а также зданий, сооружений в объеме, предусмотренном действующим законодательством и настоящими Правилами, самостоятельно или посредством привлечения специализированных организаций за счет собственных средств.

В случае если здание, сооружение принадлежат на праве собственности или ином вещном либо обязательственном праве нескольким лицам, территория, подлежащая уборке, определяется пропорционально доле в праве собственности или иного права на объект недвижимости.

В случае если на территории земельного участка находятся несколько зданий, сооружений, принадлежащих разным лицам, границы содержания и уборки территории могут определяться соглашением сторон.

При отсутствии соглашения территория, подлежащая уборке, определяется в равных долях между всеми собственниками или иными владельцами (пользователями) зданий, сооружений.

В случае если земельный участок, находящийся во владении физического или юридического лица, не оформлен в установленном порядке, уборке подлежит территория по фактически сложившейся границе земельного участка, находящегося во владении, а также прилегающая территория.

4. Содержание и уборка автомобильных дорог местного значения осуществляются специализированными организациями, выигравшими конкурс на проведение данных видов работ по результатам размещения муниципального заказа.

Содержание территорий дорог включает в себя:

1) ремонт дорог, тротуаров, искусственных дорожных сооружений, внутриквартальных проездов;

2) уборку грязи, мусора, снега и льда (наледи) с тротуаров (пешеходных зон, дорожек) и проезжей части дорог, искусственных дорожных сооружений;

3) мойку и полив дорожных покрытий;

4) уход за газонами и зелеными насаждениями;

5) ремонт опор наружного освещения;

6) ремонт и окраску малых архитектурных форм;

7) устройство, ремонт и очистку смотровых и дождеприемных колодцев, нагорных канав и открытых лотков, входящих в состав искусственных дорожных сооружений;

8) устройство, ремонт и ежегодную окраску ограждений, заборов, турникетов, малых архитектурных форм.

В целях сохранения дорожных покрытий не допускается:

1) подвоз груза волоком;

2) сбрасывание при погрузочно-разгрузочных работах на улицах рельсов, бревен, железных балок, труб, кирпича, других тяжелых предметов и складирование их;

3) перегон по улицам, имеющим твердое покрытие, машин на гусеничном ходу;

4) движение и стоянка большегрузного транспорта на внутриквартальных пешеходных дорожках, тротуарах.

Требования к отдельным элементам обустройства дорог:

1) сезонная покраска металлических направляющих пешеходных ограждений и тротуарных столбиков осуществляется ежегодно по окончании зимнего сезона, в период проведения месячника благоустройства. Перед покраской ограждения должны быть отремонтированы, очищены от грязи, промыты и загрунтованы;

2) вся дорожная разметка должна быть выполнена в соответствии с утвержденными паспортами (схемами) на нанесение дорожной разметки в сроки и порядке очередности, установленными заказчиком работ;

3) дорожная разметка дорог должна обеспечивать требуемые цвето- и светотехнические характеристики, коэффициент сцепления, сохранность по площади в течение всего периода эксплуатации;

4) конструкции и системы крепления дорожных знаков выбираются в зависимости от условий видимости и возможности монтажа;

5) дорожные знаки должны содержаться в исправном состоянии, своевременно очищаться и промываться.

Временно установленные дорожные знаки снимаются в течение суток после устранения причин, вызвавших необходимость их установки;

6) элементы визуально-коммуникационной системы (указатели направлений движения транспорта и пешеходов, указатели планировочно-структурных элементов (поселки, жилые районы, микрорайоны)) устанавливаются на дорогах и транспортных развязках для указания направления движения к ним.

5. Содержание и уборка обособленных трамвайных путей осуществляются эксплуатирующими организациями до бордюра проезжей части дороги.

6. Содержание и уборка придомовых территорий многоквартирных домов и прилегающих территорий осуществляются в соответствии с одним из способов управления многоквартирными домами: товариществом собственников жилья либо жилищным кооперативом или иным специализированным потребительским кооперативом, управляющей организацией, лицами, выполняющими работы по содержанию и ремонту общего имущества в многоквартирном доме, - при непосредственном управлении многоквартирным домом собственниками помещений в данном доме (далее - управляющие организации).

Содержание территорий земельных участков включает в себя:

1) ежедневную уборку от мусора, листвы, снега и льда (наледи);

2) обработку противогололедными материалами покрытий проезжей части дорог, мостов, улиц, тротуаров, проездов, пешеходных территорий;

3) сгребание и подметание снега;

4) вывоз снега и льда (снежно-ледяных образований);

5) установку и содержание в чистоте и технически исправном состоянии контейнерных площадок, контейнеров для всех видов отходов, урн для мусора, скамеек, малых архитектурных форм и прочего;

6) уборку, мойку и дезинфекцию мусороприемных камер, контейнеров (бункеров) и контейнерных площадок;

7) отвод дождевых и талых вод;

8) сбор и вывоз твердых бытовых, крупногабаритных и иных отходов;

9) полив территории для уменьшения пылеобразования и увлажнения воздуха;

10) обеспечение сохранности зеленых насаждений и уход за ними;

11) восстановление нарушенных элементов благоустройства после строительства, реконструкции и ремонта объектов коммунального назначения, инженерных коммуникаций (сооружений), дорог, мостов, пешеходных переходов, проведение реставрационных, археологических и других земляных работ;

12) содержание смотровых и дождеприемных колодцев (ливневая канализация), колодцев подземных коммуникаций (сооружений) в соответствии с требованиями действующих государственных стандартов;

13) содержание ограждений строительных площадок, в том числе объектов незавершенного строительства. Объекты незавершенного строительства, на которых не ведутся работы, должны быть закрыты строительными сетками;

14) установку и содержание ограждений земельных участков разрушенных (разобранных, сносимых) зданий, сооружений, исключающих возможность проникновения на территорию посторонних лиц и (или) размещения отходов в несанкционированных местах.

8. Содержание и уборка территорий индивидуальных жилых домов и прилегающих территорий осуществляются собственниками (нанимателями) таких домов.

Собственники (наниматели) индивидуальных жилых домов, если иное не предусмотрено законом или договором, обязаны:

1) обеспечить надлежащее состояние фасадов жилых домов, ограждений (заборов), а также прочих сооружений в границах домовладения. Своевременно производить поддерживающий их ремонт и окраску;

2) иметь на жилом доме номерной знак и поддерживать его в исправном состоянии;

3) включать фонари освещения в темное время суток (при их наличии);

4) содержать в порядке территорию домовладения и обеспечивать надлежащее санитарное состояние прилегающей территории;

5) содержать в порядке зеленые насаждения в границах домовладения, проводить санитарную обрезку кустарников и деревьев, не допускать посадок деревьев в охранной зоне газопроводов, кабельных и воздушных линий электропередач и других инженерных сетей;

6) очищать канавы и трубы для стока воды, в весенний период обеспечивать проход талых вод;

7) складировать счищенный с прилегающей территории снег таким образом, чтобы был обеспечен проезд транспорта, доступ к инженерным коммуникациям и сооружениям на них, проход пешеходов и сохранность зеленых насаждений;

8) согласовывать с уполномоченным органом высоту, внешний вид и цветовое решение ограждения домовладения;

9) оборудовать в соответствии с санитарными нормами в пределах предоставленного земельного участка при отсутствии централизованного канализования местную канализацию, помойную яму, туалет, регулярно производить их очистку и дезинфекцию;

10) производить складирование твердых и крупногабаритных отходов в контейнеры, установленные на специальных площадках;

11) обеспечить своевременный сбор и вывоз твердых бытовых и крупногабаритных отходов в соответствии с установленным порядком.

На территории индивидуальной жилой застройки не допускается:

1) размещать ограждение за границами домовладения;

2) сжигать листву, любые виды отходов и мусор на территориях домовладений и на прилегающих к ним территориях;

3) складировать уголь, тару, дрова, крупногабаритные отходы, строительные материалы за территорией домовладения;

4) мыть транспортные средства за территорией домовладения;

5) строить дворовые постройки, обустраивать выгребные ямы за территорией домовладения;

6) размещать на уличных проездах данной территории заграждения, затрудняющие доступ специального транспорта и уборочной техники или препятствующие им;

7) разрушать и портить элементы благоустройства территории, засорять водоемы;

8) хранить разукomплектованное (неисправное) транспортное средство за территорией домовладения;

9) захламлять прилегающую территорию любыми отходами.

9. Содержание и уход за элементами озеленения и благоустройства осуществляют:

1) в границах предоставленного земельного участка - собственники или иные правообладатели земельного участка;

2) в границах озелененных территорий общего пользования - уполномоченный орган либо специализированная организация, выигравшая конкурс на производство данных работ по результатам размещения муниципального заказа;

3) в границах озелененных территорий ограниченного пользования (предприятия, организации, учреждения) и специального назначения (санитарные зоны, водоохранные зоны, кладбища, питомники) - владельцы данных объектов;

4) в границах придомовых территорий - собственники жилых помещений в многоквартирных домах или управляющие организации;

5) в охранных зонах наземных коммуникаций, в том числе электрических сетей, сетей освещения, радиотелей - владельцы указанных коммуникаций;

6) в охранных зонах подземных коммуникаций (если размещение разрешено) - владельцы указанных коммуникаций.

10. Смотровые и дождеприемные колодцы, колодцы подземных коммуникаций, люки (решетки) должны находиться в закрытом виде и содержаться в исправном состоянии, обеспечивающем безопасное движение транспорта и пешеходов.

1) Содержание, очистку и поддержание в исправном техническом состоянии приемных, тупиковых, смотровых и других колодцев и камер обеспечивают их владельцы в соответствии с требованиями действующих государственных стандартов.

2) Содержание и эксплуатация магистральных и внутриквартальных сетей ливневой канализации осуществляются на основании договоров, заключенных со специализированными организациями в пределах средств, предусмотренных на эти цели в бюджете населенного пункта.

Содержание и эксплуатация ведомственных сетей ливневой канализации производятся за счет средств соответствующих организаций.

Бесхозяйные инженерные коммуникации и смотровые колодцы должны поддерживаться в надлежащем безопасном состоянии специализированными организациями, осуществляющими содержание дорог.

3) В целях сохранности коллекторов ливневой канализации устанавливается охранная зона - 2 м в каждую сторону от оси коллектора.

4) В пределах охранной зоны коллекторов ливневой канализации без оформления соответствующих документов и письменного согласования с эксплуатирующей организацией, иными органами в установленных действующим законодательством случаях не допускается:

- производить земляные работы;

- повреждать сети ливневой канализации, взламывать или разрушать водоприемные люки;

- осуществлять строительство, устанавливать торговые, хозяйственные и бытовые сооружения;

- сбрасывать промышленные, бытовые отходы, мусор и иные материалы.

5) Не допускается подтопление улиц, зданий, сооружений, образование наледей от утечки воды из-за неисправности водопроводных, канализационных, ливневых устройств,

систем, сетей и сооружений, а также сброс, откачка или слив воды на газоны, тротуары, улицы и дворовые территории.

6) На территории Привольненского сельского поселения не допускается устройство поглощающих колодцев и испарительных площадок.

7) Решетки дождеприемных колодцев должны постоянно находиться в очищенном состоянии. Не допускаются засорение, заливание решеток и колодцев, ограничивающие их пропускную способность. Профилактическое обследование смотровых и дождеприемных колодцев ливневой канализации и их очистка производятся не реже двух раз в год. После очистки смотровых и дождеприемных колодцев все виды извлеченных загрязнений подлежат немедленному вывозу.

8) Сопряжение люков смотровых колодцев должно быть выполнено в один уровень с покрытием проезжей части, тротуаров, пешеходных и велосипедных дорожек, зеленых зон.

Допускается отклонение уровня сопряжения люков смотровых колодцев с покрытием проезжей части, тротуаров, пешеходных и велосипедных дорожек, зеленых зон не более чем на 2 см, дождеприемных колодцев - не более чем на 3 см.

9) Коммуникационные колодцы, на которых крышки или решетки разрушены или отсутствуют, должны быть немедленно после обнаружения ограждены организацией, эксплуатирующей сети, обозначены соответствующими предупреждающими знаками и заменены в установленные сроки.

10) При плановых работах на инженерных сетях сброс канализационных стоков производится в ближайшие колодцы канализационной сети, водопроводной воды и воды из тепловых сетей - в ливневую канализацию (при ее наличии). Сброс воды на дорогу запрещается.

Ликвидация последствий утечки выполняется силами и за счет средств владельцев поврежденных инженерных сетей.

11) Ответственность за исправное техническое состояние сетей ливневой канализации (в том числе своевременное закрытие люков, решеток) возлагается на эксплуатирующие организации.

11. Содержание и уборка территорий диспетчерских пунктов, разворотных площадок сельского общественного транспорта производятся организациями, осуществляющими эксплуатацию сельского пассажирского транспорта.

12. Содержание и уборка павильонов ожидания общественного транспорта обеспечиваются уполномоченными территориальными органами на основании договоров со специализированными организациями, выигравшими конкурс на проведение данных видов работ по результатам размещения муниципального заказа.

13. Порядок размещения и содержания общественных туалетов определяется в соответствии с действующим законодательством, санитарными правилами и нормами.

Ответственность за санитарное и техническое состояние туалетов несут их собственники, владельцы, арендаторы или специализированные организации, на обслуживании которых они находятся.

14. Периодичность выполнения работ по благоустройству устанавливается заказчиком работ с учетом обеспечения должного санитарного и технического состояния объектов.

15. Границы содержания и уборки территории населенных пунктов физическими и юридическими лицами определяются в соответствии с границами предоставленного земельного участка (по фактически сложившейся границе земельного участка, находящегося во владении, если земельный участок не оформлен в установленном порядке) и порядком участия собственников зданий и сооружений, помещений в них в благоустройстве прилегающих территорий.

16. Уполномоченные органы осуществляют контроль за выполнением работ по содержанию и уборке территории населенных пунктов Привольненского сельского поселения, в том числе территорий общего пользования, в пределах установленных полномочий.

Статья 47. Порядок создания, изменения (реконструкции) объектов благоустройства

1. Проектная документация на создание, изменение (реконструкцию) объектов благоустройства разрабатывается на:

- комплексное благоустройство объекта, включающее в себя благоустройство территории и обновление, изменение (реконструкцию) фасадов зданий, сооружений, ее окружающих или находящихся на ней;

- благоустройство территории объекта (в том числе прилегающей) или ее части;

- обновление, изменение фасадов зданий, сооружений или обновление, реконструкцию, замену объектов некапитального типа и их комплексов.

2. Проектная документация на создание, изменение (реконструкцию) объектов благоустройства разрабатывается на основании задания на проектирование, выдаваемого заказчиком (инвестором), и в соответствии с действующими государственными нормативными документами, стандартами, требованиями настоящих Правил.

Состав и содержание проектной документации определяются заказчиком в задании на проектирование по согласованию с органом, уполномоченным в области градостроительной деятельности.

Проектная документация на объекты благоустройства, располагаемые в исторической среде или в зонах охраны памятников истории и культуры, согласовывается с органами государственного контроля, охраны и использования памятников истории и культуры.

Согласованную в установленном порядке проектную документацию заказчик передает в орган, уполномоченный в области градостроительной деятельности для установления соответствия проекта градостроительным и техническим регламентам (до их утверждения - СНиП), настоящим Правилам и иным муниципальным нормативным правовым актам.

В случае разногласий с заказчиком по вопросам проектных архитектурно-планировочных и дизайнерских решений объекта благоустройства орган, уполномоченный в области градостроительной деятельности, вправе вынести данный проект на Комиссию по землепользованию и застройке муниципального образования Привольненского сельского поселения.

3. Разработка, финансирование, утверждение проектной документации, внесение в нее изменений в соответствии с замечаниями согласующих органов и органов надзора, определение способа ее использования являются неотъемлемым правом и обязанностью заказчика (инвестора) и осуществляются в установленном порядке по его инициативе за счет собственных средств и под его полную ответственность.

4. Производство строительных работ по созданию, изменению (реконструкции) объектов благоустройства и сдача их в эксплуатацию (кроме объектов некапитального типа и их комплексов) осуществляются в порядке, установленном нормативными актами Российской Федерации, а также нормативными правовыми актами Краснодарского края, муниципального образования Каневской район и Привольненского сельского поселения.

Статья 48. Порядок содержания, ремонта и изменения фасадов зданий, сооружений

1. Порядок содержания, ремонта и изменения фасадов зданий, сооружений (в том числе некапитального типа) устанавливается действующим законодательством Российской Федерации, иными нормативными правовыми актами Краснодарского края и муниципального образования Привольненского сельского поселения.

Фасады зданий, строений, сооружений, выходящих в сторону центральных и главных улиц, в том числе устройство отдельных входов в нежилые помещения жилых домов, подлежат согласованию с органом, уполномоченным в области градостроительной деятельности.

Основным условием для фасадов зданий, сооружений является стилевое единство архитектурно-художественного образа, материалов и цветового решения.

Локальные участки фасада, детали, элементы и дополнительное оборудование должны размещаться в соответствии с комплексным решением.

Цветовое решение должно соответствовать характеристикам и стилевому решению фасада, функциональному назначению объекта, окружающей среде.

Торцы домов (боковые фасады), просматриваемые с улицы, стены и перекрытия арочных проездов полностью окрашиваются в цвет главного фасада.

Фасады зданий, сооружений не должны иметь видимых повреждений строительной части, декоративной отделки и инженерных элементов и должны поддерживаться в надлежащем эстетическом состоянии. Повреждения окраски фасада здания не должны превышать более 1% от общей площади фасада.

Изменения фасадов зданий, сооружений, связанные с ликвидацией или изменением отдельных деталей, допускаются в порядке, установленном нормативными правовыми актами.

Цветовая гамма фасада здания определяется согласно паспорту цветового решения фасадов здания и согласовывается в установленном порядке. Изменение цветового тона при эксплуатации здания, сооружения или ремонте не допускается.

Отделка фасадов зданий, расположенных в зонах охраны объектов культурного наследия, осуществляется в соответствии с законодательством в области сохранения, использования, популяризации и государственной охраны объектов культурного наследия и проектом зон охраны объектов культурного наследия по согласованию с органами, уполномоченными в области сохранения, использования, популяризации и государственной охраны объектов культурного наследия и выполняется в стиле архитектуры зданий, в том числе в общем стилевом решении застройки улиц.

Окраска фасадов проводится только после приемки штукатурных, кровельных и лепных работ и в соответствии с паспортом цветового решения фасадов здания.

Приемка фасадов после ремонта, переоборудования и окраски производится приемочной комиссией.

Своевременный поддерживающий ремонт и восстановление конструктивных элементов и отделки фасадов, в том числе входных дверей и козырьков, ограждений балконов и лоджий, карнизов, крылец и отдельных ступеней, ограждений спусков и лестниц, витрин, декоративных деталей и иных конструктивных элементов, и их окраску.

Обеспечение наличия и содержания в исправном состоянии водостоков, водосточных труб и сливов.

Герметизацию, заделку и расшивку швов, трещин и выбоин.

Восстановление, ремонт и своевременную очистку отмосток, приямков цокольных окон и входов в подвалы.

Поддержание в исправном состоянии размещенного на фасаде электроосвещения и включение его с наступлением темноты.

Своевременную очистку и промывку поверхностей фасадов в зависимости от их состояния и условий эксплуатации.

Своевременное мытье окон и витрин, вывесок и указателей.

Очистку от надписей, рисунков, объявлений, плакатов и иной информационно-печатной продукции, а также нанесенных граффити.

В состав элементов фасадов зданий, строений и сооружений, подлежащих содержанию, входят:

- 1) приямки, входы в подвальные помещения и мусорокамеры;
- 2) входные группы (ступени, площадки, перила, козырьки над входом, ограждения, стены, двери и др.);
- 3) цоколь и отмостка;
- 4) плоскости стен;
- 5) выступающие элементы фасадов (балконы, лоджии, эркеры, карнизы и др.);
- 6) кровли, включая вентиляционные и дымовые трубы, ограждающие решетки, выходы на кровлю и т.д.;
- 7) архитектурные детали и облицовка (колонны, пилястры, розетки, капители, фризы, пояски и др.);
- 8) водосточные трубы, включая воронки;

- 9) парапетные и оконные ограждения, решетки;
- 10) металлическая отделка окон, балконов, поясков, выступов цоколя, свесов и т.п.;
- 11) навесные металлические конструкции (флагодержатели, анкеры, пожарные лестницы, вентиляционное оборудование и т.п.);
- 12) горизонтальные и вертикальные швы между панелями и блоками (фасады крупнопанельных и крупноблочных зданий);
- 13) стекла, рамы, балконные двери;
- 14) стационарные ограждения, прилегающие к зданиям.

2. В процессе эксплуатации объекта некапитального типа владелец обязан:

- 1) выполнять требования по содержанию и благоустройству земельного участка и прилегающей территории в соответствии с договором аренды земельного участка;
- 2) обеспечивать пожаробезопасность сооружения, выполнять санитарные нормы и правила;
- 3) проводить по мере необходимости косметический ремонт сооружения;
- 4) производить изменение конструкций или цветового решения наружной отделки объекта некапитального типа только по согласованию с органом, уполномоченным в области градостроительной деятельности, использовать объект некапитального типа по разрешенному назначению.

3. Объекты некапитального типа (павильоны, киоски, телефонные будки, металлические гаражи и иные сооружения), устанавливаемые у тротуаров, пешеходных дорожек, мест парковок автотранспорта, разворотных площадок, тупиковых проездов, не должны создавать помехи движению автотранспорта и пешеходов. Ширина пешеходного прохода должна быть не менее 1,5 м.

4. Запрещается:

- 1) установка объектов некапитального типа на придомовых территориях многоквартирных жилых домов без согласия собственников помещений;
- 2) самовольные изменения внешнего вида объектов некапитального типа, их параметров (в том числе обкладка кирпичом);
- 3) повреждение (загрязнение) поверхности стен фасадов зданий и сооружений: подтеки, шелушение окраски, наличие трещин, отслоившейся штукатурки, облицовки, повреждение кирпичной кладки, отслоение защитного слоя железобетонных конструкций и т.п.;
- 4) отделка и окрашивание фасада и его элементов материалами, отличающимися по цвету от установленного для данного здания, сооружения проектным колерным паспортом;
- 5) размещение и эксплуатация указателей наименования проспекта, улицы, переулка, площади, номера здания, сооружения, номера корпуса или строения без согласования с уполномоченным органом;
- 6) размещение и эксплуатация на фасаде и (или) крыше здания, сооружения держателей флагов, флагштоков без наличия проекта, согласованного с уполномоченным органом;
- 7) использование профнастила, сайдинга, металлопрофилей, металлических листов и других подобных материалов для облицовки фасадов зданий, сооружений (за исключением производственных, складских, индивидуального жилищного строительства), для ограждения территорий (за исключением строительных) для зданий, сооружений, выходящих фасадами на территории общего пользования (в том числе площади, улицы, проезды, набережные, береговые полосы водных объектов общего пользования, скверы, бульвары), за исключением объектов культурного наследия;
- 8) частичная окраска фасадов (исключение составляет полная окраска первых этажей зданий);
- 9) произвольное изменение цветового решения, рисунка, толщины переплетов и других элементов устройства и оборудования фасадов, в том числе окон и витрин, дверей, балконов и лоджий, не соответствующее общему архитектурному решению фасада;

10) оборудование существующих козырьков и навесов дополнительными элементами и устройствами фасадов зданий и сооружений, нарушающими их декоративное решение и внешний вид;

11) установка глухих металлических полотен на зданиях и сооружениях с выходящими и просматриваемыми фасадами с территориями общего пользования, установка дверных заполнений, не соответствующих архитектурному решению фасада, характеру и цветовому решению других входов на фасаде;

12) использование элементов фасадов, крыш, стен зданий и сооружений (дымоходы, вентиляция, антенны систем коллективного приема телевидения и радио, стойки сетей проводного радиовещания, фронтоны, козырьки, двери, окна, парапеты, противопожарные лестницы, элементы заземления и т.п.) в качестве крепления подвесных линий связи и воздушно-кабельных переходов;

13) размещение наружных кондиционеров и антенн на архитектурных деталях, элементах декора, поверхностях с ценной архитектурной отделкой, а также крепление, ведущее к повреждению архитектурных поверхностей;

14) самовольное (незаконное) крепление к стенам зданий, сооружений средств наружной рекламы и информации;

15) развешивание и расклейка афиш, объявлений, плакатов и другой информационно-печатной продукции, а также нанесение граффити на фасадах зданий, сооружений.

Статья 49. Элементы благоустройства и дизайна материально-пространственной среды

Элементы благоустройства и дизайна материально-пространственной среды поселения (далее – элементы благоустройства) делятся на передвижные (мобильные) и стационарные, индивидуальные (уникальные) и типовые.

1. К элементам благоустройства относятся:

1) малые архитектурные формы - фонтаны, декоративные бассейны, водопады, беседки, теневые навесы, перголы, подпорные стенки, лестницы, парапеты, оборудование для игр детей и отдыха взрослого населения, ограждения, садово-парковая мебель и тому подобное;

2) коммунальное оборудование - устройства для уличного освещения, урны и контейнеры для мусора, телефонные будки, таксофоны, стоянки велосипедов и тому подобное;

3) произведения монументально-декоративного искусства - скульптуры, декоративные композиции, обелиски, стелы, произведения монументальной живописи;

4) знаки адресации - аншлаги (указатели наименований улиц, площадей, набережных, мостов), номерные знаки домов, информационные стенды, щиты со схемами адресации застройки кварталов, микрорайонов;

5) памятные и информационные доски (знаки);

6) знаки охраны памятников истории и культуры, зон особо охраняемых территорий;

7) элементы праздничного оформления.

2. Передвижное (переносное) оборудование уличной торговли - палатки, лотки, прицепы и тому подобное - относится к нестационарным мобильным элементам благоустройства.

Стационарными элементами благоустройства являются фонтаны, декоративные бассейны, беседки, подпорные стенки, лестницы, парапеты, ограждения, устройства уличного освещения, объекты наружной рекламы и информации, прочно связанные с землей, и тому подобное.

Произведение монументально-декоративного искусства может рассматриваться как отдельный стационарный элемент и как элемент объекта благоустройства (сквера, площади, фасада здания).

Статья 50. Порядок создания, изменения, обновления или замены элементов благоустройства

1. Порядок создания, изменения, обновления или замены элементов благоустройства, участие населения, администрации муниципального образования Каневской район, администрации Привольненского сельского поселения, в осуществлении этой деятельности определяются настоящими Правилами, иными нормативными правовыми актами муниципального образования Каневской район, Привольненского сельского поселения.

Наличие элементов благоустройства, являющихся неотъемлемыми компонентами объектов благоустройства, должно предусматриваться в проектной документации на создание, изменение (реконструкцию) объектов благоустройства.

2. Применительно к временным (мобильным) индивидуальным и типовым элементам благоустройства, не являющимся компонентами объектов благоустройства и размещаемым на территориях общего пользования, устанавливается следующий порядок:

1) заказчик (инвестор) подает в орган, уполномоченный в области градостроительной деятельности, заявку на создание, изменение, обновление или замену элемента благоустройства;

2) на основании зарегистрированной заявки орган, уполномоченный в области градостроительной деятельности, готовит задание на разработку архитектурного, дизайнерского эскиза (проекта) или паспорта типового элемента благоустройства;

3) разработанную проектную документацию или паспорт типового элемента благоустройства заказчик представляет в двух экземплярах в орган, уполномоченный в области градостроительной деятельности на согласование;

4) при размещении отдельно стоящих типовых элементов благоустройства органом, уполномоченным в области градостроительной деятельности, оформляется разрешительное письмо и схема их размещения;

5) подготовленный пакет разрешительных документов выдается заявителю;

6) проектная документация, паспорт типового элемента благоустройства, согласованные с органом, уполномоченным в области градостроительной деятельности, или разрешительное письмо и согласованная схема размещения типового элемента благоустройства являются основанием для изготовления, установки или устройства индивидуального или типового элемента благоустройства.

3. На территориях, имеющих особую историческую ценность, наряду с рекомендуемыми для внедрения (изготовления, размещения) типовыми элементами благоустройства, могут размещаться индивидуальные элементы благоустройства на основании условий, предъявляемых органами охраны памятников истории и культуры.

4. Дизайнерское, конструктивное решение индивидуального элемента благоустройства должно соответствовать стандарту качества, конструктивным и эстетическим характеристикам утвержденного образца.

Статья 51. Общие требования, предъявляемые к элементам благоустройства

1. Стационарные элементы благоустройства должны закрепляться так, чтобы исключить возможность их поломки или перемещения вручную.

Элементы уличного оборудования (палатки, лотки, скамьи, урны и контейнеры для мусора, телефонные будки, таксофоны, цветочницы, иные малые архитектурные формы) не должны создавать помех движению пешеходов и автотранспорта.

Не допускается установка палаток, лотков, иного оборудования уличной торговли на прилегающих территориях павильонов, остановок общественного транспорта, постов ГИБДД, иных контрольных постов.

Передвижное (мобильное) уличное торговое оборудование должно отвечать установленным стандартам и иметь приспособления для его беспрепятственного перемещения. Запрещается использование случайных предметов в качестве передвижного торгового оборудования.

2. Малые архитектурные формы, коммунальное оборудование, индивидуальные и типовые элементы благоустройства (цветочные вазы, скамьи, урны, оборудование

велосипедных стоянок, парапеты, питьевые фонтанчики и тому подобное) следует изготавливать из долговечных и безопасных для здоровья материалов.

Содержание малых архитектурных форм осуществляется правообладателями земельных участков в границах предоставленных земельных участков, на территориях общего пользования - обеспечивается уполномоченным органом на основании договора с организацией, выигравшей конкурс на проведение данных видов работ по результатам размещения муниципального заказа.

Владельцы малых архитектурных форм обязаны:

- содержать малые архитектурные формы в чистоте и исправном состоянии;
- в весенний период производить плановый осмотр малых архитектурных форм, производить их очистку от старой краски, ржавчины, промывку, окраску, а также замену сломанных элементов;
- в зимний период очищать малые архитектурные формы, а также подходы к ним от снега и наледи;
- обустраивать песочницы с гладкой ограждающей поверхностью, менять песок в песочницах не менее одного раза в год;
- следить за соответствием требованиям прочности, надежности и безопасности конструктивных элементов оборудования детских, спортивных, хозяйственных площадок и площадок для отдыха;
- в период работы фонтанов производить ежедневную очистку водной поверхности от мусора.

Не допускается:

- использовать малые архитектурные формы не по назначению (отдых взрослых на детских игровых площадках, сушка белья на спортивных площадках и т.д.);
- развешивать и наклеивать любую информационно-печатную продукцию на малых архитектурных формах;
- ломать и повреждать малые архитектурные формы и их конструктивные элементы;
- купаться в фонтанах, искусственных декоративных водоемах.

3. При проектировании ограждений следует соблюдать требования градостроительных регламентов, указанных в части 3 настоящих Правил.

Ограждения (ограды) садов, парков, скверов, придомовых территорий многоквартирных жилых домов, участков индивидуальной жилой застройки, предприятий, больниц, детских учреждений, платных автостоянок, открытых торговых и спортивно-игровых комплексов, производственных предприятий должны выполняться в соответствии с проектом, согласованным органом, уполномоченным в области градостроительной деятельности.

4. Строительные площадки, в том числе для реконструкции и капитального ремонта объектов капитального строительства, должны ограждаться на период строительства сплошным (глухим) забором высотой не менее 2,0 м, выполненным по типовым проектам, согласованным органом, уполномоченным в области градостроительной деятельности. Ограждения, непосредственно примыкающие к тротуарам, пешеходным дорожкам, следует обустраивать защитным козырьком. В стесненных условиях допускается по согласованию с отделением ГИБДД ОВД устраивать временный тротуар с разделяющим ограждением на проезжей части улицы шириной не менее 1,5 м.

5. Освещенность улиц и дорог должна соответствовать действующим нормативам. Размещение устройств уличного освещения и иных источников искусственного наружного освещения должно осуществляться с учетом существующей застройки и озеленения территории и способствовать созданию безопасной среды, не создающей помехи уличному движению.

Здания общественного и административного назначения, расположенные в центре населенного пункта и вдоль магистральных и (или) главных улиц, должны иметь подсветку фасада в темное время суток в соответствии с проектом, согласованным с уполномоченным органом в области градостроительной деятельности.

На угловых домах кварталов в темное время суток аншлаги (номер дома и название улицы) должны иметь подсветку.

Уличные светильники, фонари (кроме парковых) следует устанавливать не ниже 2,5 м от поверхности тротуара. Опоры, кронштейны светильников и фонарей в исторической части населенного пункта следует выполнять из литого или ковального металла по проекту, согласованному органом, уполномоченным в области градостроительной деятельности.

Улицы, дороги, площади, пешеходные тротуары, жилые кварталы, дворы, территории предприятий, учреждений, организаций, а также аншлаги и номерные знаки общественных и жилых зданий, дорожные знаки и указатели, элементы информации и витрины должны освещаться в темное время суток.

Включение наружного освещения улиц, дорог, площадей, территорий микрорайонов производится при снижении уровня естественной освещенности в вечерние сумерки до 20 лк, а отключение - в утренние сумерки при повышении до 10 лк.

Включение и отключение устройств наружного освещения подъездов жилых домов, аншлагов и номерных знаков домов и указателей улиц, а также систем архитектурно-художественной подсветки производятся в режиме работы наружного освещения улиц.

Количество нефункционирующих светильников на основных площадях, магистралях и улицах, в транспортных тоннелях не должно превышать 3%, на других территориях (улицы районного назначения, дворовые территории) - 5%, в подземных пешеходных переходах - 10% как в дневном, так и в вечернем и ночном режимах (на 10 включенных светильников допускается один не включенный).

Вышедшие из строя газоразрядные лампы, содержащие ртуть, должны храниться в специально отведенных для этих целей помещениях и вывозиться на специализированные предприятия для утилизации.

Не допускается вывозить указанные типы ламп на сельские свалки, мусороперерабатывающие заводы.

Металлические опоры, кронштейны и другие элементы устройств наружного освещения должны содержаться в чистоте, не иметь крена, очагов коррозии и окрашиваться собственниками (владельцами, пользователями) по мере необходимости, но не реже одного раза в три года, и поддерживаться в исправном состоянии.

Содержание и ремонт уличного и придомового освещения, подключенного к единой системе наружного освещения, осуществляет уполномоченный орган или специализированная организация, выигравшая конкурс на проведение данных видов работ по результатам размещения муниципального заказа.

Содержание и ремонт придомового освещения, подключенного к вводным распределительным устройствам жилых домов, осуществляют управляющие организации.

Опоры наружного освещения, защитные, разделительные ограждения, дорожные сооружения и элементы оборудования дорог должны быть покрашены, очищаться от надписей и любой информационно-печатной продукции, содержаться в исправном состоянии и чистоте.

При замене опор наружного освещения, указанные конструкции должны быть демонтированы и вывезены владельцами сетей в течение трех суток.

Вывоз сбитых опор наружного освещения осуществляется владельцем опоры на дорогах незамедлительно, на остальных территориях - в течение суток с момента обнаружения такой необходимости (демонтажа).

За исправное и безопасное состояние и удовлетворительный внешний вид всех элементов и объектов, размещенных на опорах освещения, несет ответственность собственник (владелец) данных опор.

Не допускается эксплуатация устройств наружного освещения при наличии обрывов проводов, повреждений опор, изоляторов.

Нарушения в работе устройств наружного освещения, связанные с обрывом электрических проводов или повреждением опор, следует устранять немедленно после обнаружения.

Не допускается самовольное подсоединение и подключение проводов и кабелей к сетям и устройствам наружного освещения.

Собственники (владельцы) объектов наружного освещения или объектов, оборудованных средствами наружного освещения, а также организации, обслуживающие объекты (средства) наружного освещения, обязаны:

- следить за надлежащим освещением улиц, дорог, качеством опор и светильников, осветительных установок, при нарушении или повреждении производить своевременный ремонт;

- следить за включением и отключением освещения в соответствии с установленным порядком;

- соблюдать правила установки, содержания, размещения и эксплуатации наружного освещения и оформления;

- своевременно производить замену фонарей наружного освещения.

Срок восстановления свечения отдельных светильников не должен превышать 10 суток с момента обнаружения неисправностей или поступления соответствующего сообщения.

Ответственность за уборку территорий вокруг мачт и опор наружного освещения и контактной сети общественного транспорта, расположенных на тротуарах, возлагается на ответственных за уборку тротуаров лиц.

Ответственность за уборку территорий, прилегающих к трансформаторным и распределительным подстанциям, другим инженерным сооружениям, работающим в автоматическом режиме (без обслуживающего персонала), возлагается на владельцев территорий, на которых находятся данные объекты.

6. Оборудование спортивно-игровых площадок должно соответствовать установленным стандартам и утвержденным проектным решениям.

Детские площадки должны оборудоваться прочными конструкциями, соответствующими современным требованиям дизайна, материалы и отделка должны соответствовать санитарно-гигиеническим требованиям.

7. Произведения монументально-декоративного искусства (скульптуры, обелиски, стелы, панно и так далее) устанавливаются на территориях общего пользования на основании решений Совета муниципального образования муниципального образования Привольненского сельского поселения, а также согласованных и утвержденных проектов.

8. Содержание мест погребения, предоставленных в соответствии с этическими, санитарными и экологическими требованиями, осуществляется в соответствии с требованиями федерального законодательства и правил содержания мест погребения, установленных муниципальным правовым актом.

Санитарное содержание мест погребения осуществляет специализированная организация, выигравшая конкурс на проведение данного вида работ по результатам размещения муниципального заказа.

Требования к содержанию мест погребения:

- общественные туалеты на кладбищах должны находиться в чистом и исправном состоянии. Урны на территориях общественных туалетов должны быть очищены;

- контейнеры для отходов и урны на территории кладбища должны быть очищены. Отходы должны вывозиться по мере накопления, не реже одного раза в 3 дня;

- не допускается наличие древесных насаждений поваленных и в аварийном состоянии. Аварийные древесные насаждения подлежат сносу в течение суток с момента обнаружения;

- неухоженные могилы или могилы умерших, чья личность не установлена, должны очищаться от грязи и мусора, оборудоваться холмиком и надгробием. Высота травы в пределах участка захоронения не должна превышать 15 см. Наличие поросли сорной древесно-кустарниковой растительности допускается не более 10% от площади участка захоронения.

Особенности содержания мест погребения в зимний период:

- центральные дороги кладбищ, подъездные дороги, тротуары должны быть расширены и очищены от снега. Допускается наличие ровного снежного наката без наличия ледяных отложений;

-центральные дороги, подъездные дороги, тротуары должны быть обработаны противогололедными материалами. Обработка проезжей части дорог и тротуаров должна начинаться сразу после снегопада;

-в первую очередь осуществлять вывоз снега, скалывание льда и удаление снежно-ледяных образований с центральных и подъездных дорог;

-не допускается применение противогололедных материалов на пешеходных зонах мест погребения, складирование счищаемого с дорог засоленного снега и льда на могилы, газоны, кустарники.

Особенности содержания мест погребения в летний период:

-центральные дороги, подъездные пути, тротуары, проходы между могилами и иные территории общего пользования на местах погребения должны быть очищены от различного рода загрязнений;

-мероприятия по санитарной обрезке зеленых насаждений, удалению поросли сорной древесно-кустарниковой растительности должны производиться ежегодно.

Работы по уходу за местом захоронения, надмогильным сооружением (кресты, памятники, плиты, склепы и т.п.), посадка цветов и декоративных кустарников, уход за нишей в колумбарии производятся супругом(ой), родственниками, законным представителем умершего или иным лицом с обязательным соблюдением санитарных требований.

Статья 52. Благоустройство и озеленение урбанизированных территорий

1. Благоустройство материально-пространственной среды поселения включает в себя:

1) вертикальную планировку и организацию рельефа;

2) устройство покрытий дорожных и пешеходных коммуникаций (улиц, площадей, открытых автостоянок, спортивно-игровых площадок и прочего);

3) устройство уличного освещения;

4) возведение или установку элементов благоустройства (малых архитектурных форм, фонтанов, бассейнов, подпорных стенок, лестниц, парапетов, объектов наружной рекламы и прочего);

5) озеленение.

2. При проектировании вертикальной планировки проектные отметки территории следует устанавливать, исходя из условий максимального сохранения естественного рельефа, почвенного покрова и существующих древесных насаждений, возможности отвода поверхностных вод, минимального объема земляных работ и возможности использования вытесняемых грунтов на площадке строительства и благоустройства.

3. Отвод поверхностных вод осуществляется в соответствии с техническими регламентами, а до их утверждения - в соответствии с требованиями СНиП.

4. Вертикальные отметки дорог, тротуаров, колодцев ливневой канализации определяются с учетом исключения возможности застаивания поверхностных вод и подтопления территорий.

5. На территориях с высоким стоянием грунтовых вод, на заболоченных участках следует осуществлять мероприятия по понижению уровня грунтовых вод в соответствии с техническими регламентами, а до их утверждения - в соответствии с требованиями СНиП.

6. Все территории поселения должны иметь твердое или растительное покрытие (газон). Наличие открытого грунта допускается только на территориях строительных площадок, пляжей и на участках производственных комплексов, где это предусмотрено технологией и потребностями производства (в том числе сельскохозяйственного).

Выезды со строительных площадок на асфальтовое покрытие дорог должны иметь устройства для очистки колес автомобильного транспорта, обслуживающего стройку.

7. Участки с растительным покрытием и вокруг деревьев должны отделяться от участков с твердым покрытием бордюром из камня вровень с покрытием.

В местах интенсивного пешеходного движения участки растительного грунта вокруг стволов деревьев должны быть покрыты решетками из литого или ковального металла вровень с мощением.

8. Бордюры, отделяющие тротуар от проезжей части и выступающие над поверхностью тротуара, должны укладываться с разрывами в 1 см для беспрепятственного стока воды с тротуара.

9. Не допускается использовать для покрытия (мощения) дорог, тротуаров, пешеходных дорожек, открытых лестниц:

1) материалы, ухудшающие эстетические и эксплуатационные характеристики покрытия (мощения) по сравнению с заменяемым;

2) экологически опасные материалы;

3) полированный естественный или глазурованный искусственный камень (плитку).

10. Покрытия тротуаров, пешеходных дорожек, проходящих над подземными инженерными сетями, следует выполнять из тротуарных плит, искусственных или естественных тротуарных камней (плиток).

11. Структура сельских озелененных территорий включает многопрофильные и специализированные парки, скверы, бульвары, набережные, предназначенные для организации отдыха и досуга населения.

Элементами озеленения территорий являются зеленые насаждения - деревья, кустарники, газоны, цветники и естественные природные растения.

12. Работы по содержанию, регуляции зеленых насаждений, уходу за ними на территориях общего пользования осуществляет подрядчик, заключивший муниципальный контракт на выполнение соответствующих работ.

Озеленение и благоустройство, проводимые по инициативе граждан или их объединений на придомовых территориях многоквартирных жилых домов, осуществляются за счет средств и собственными силами жильцов на основании разрешения органа, уполномоченного в области градостроительной деятельности, и по согласованному им и соответствующими инженерными службами проекту.

Сохранность и надлежащий уход за зелеными насаждениями на собственных и прилегающих территориях землепользователи обязаны обеспечивать собственными силами и за свой счет в соответствии с настоящими Правилами, иными нормативными правовыми актами органов местного самоуправления Привольненского сельского поселения.

13. На работы по восстановлению утраченных элементов озеленения на участках озелененных территорий любой правовой принадлежности и формы землепользования проектная документация не требуется.

14. Контроль за содержанием в надлежащем состоянии зеленых насаждений на всех территориях независимо от их правовой принадлежности организует администрация муниципального образования Привольненского сельского поселения.

Статья 53. Требования к инженерной подготовке и инженерной защите территории

1. Инженерная подготовка территории поселения осуществляется с целью улучшения её физических характеристик и создания условий для эффективного гражданского и промышленного строительства. Основной задачей инженерной подготовки является защита территории поселения от воздействия неблагоприятных физико-геологических процессов.

2. Мероприятия по инженерной подготовке территории предусматриваются во всех видах градостроительной и проектной документации.

3. Инженерное оборудование поселения проектируется на основании разработанных в соответствии с генеральным планом следующих отраслевых схем инженерной инфраструктуры:

- водопроводно-канализационного хозяйства с учетом его реконструкции;
- ливневой и дренажной системы;
- газификации;
- телефонизации;
- энергоснабжения;
- радиификации;
- озеленения;

- утилизации мусора и бытовых отходов.

Разработка указанных схем осуществляется соответствующими организациями на срок не более 5 лет на основе заданий, выдаваемых администрацией поселения.

4. Для строительства инженерных сетей разрабатываются также следующие виды проектов:

- строительства улиц или площадей, в котором одновременно решаются вопросы размещения инженерных сетей;

- застройки микрорайона или квартала с решением вопросов присоединения к магистральным сетям и размещения внутриквартальных сетей;

- строительства отдельного объекта или группы объектов промышленного или жилищно-гражданского строительства;

- строительства отдельной транзитной или магистральной коммуникации, входящей в отраслевую схему;

5. Технические условия действительны в течении нормативного срока проектирования и строительства объекта. Организации, выдавшие технические условия, несут ответственность в установленном порядке за их техническую целесообразность и экономическую эффективность. В технических условиях на инженерное обеспечение предусматриваются только объемы работ, необходимые для подключения объектов к существующим инженерным коммуникациям.

Работы по развитию магистральных и внутриквартальных сетей осуществляют организации – балансодержатели.

6. Работы по переустройству существующих и прокладке новых подземных коммуникаций производятся до начала или в период реконструкции проездов, улиц и площадей, а также при выполнении других работ по благоустройству территорий.

7. Выбор трассы оформляется актом, согласованным с управлением архитектуры и градостроительства с приложением схемы, подготовку которых осуществляет по поручению заказчика проектная организация.

При разработке рабочей документации отдельной транзитной или магистральной коммуникации должен быть учтен проект строительства или благоустройства улицы, на которой намечена прокладка сети.

8. Строительство сетей и благоустройство улиц разрешается вести только по утвержденным проектам, прошедшим государственную экспертизу, если с момента их разработки прошло не более 2-х лет, в противном случае все ранее проведенные согласования и экспертизы аннулируются и проект подлежит повторному согласованию и экспертизе.

Строительство инженерных сетей без оформленного в установленном порядке разрешения считается самовольным и в отношении собственника объекта (сетей) применяются санкции, предусмотренные законодательством.

Работы по строительству, переустройству или капитальному ремонту подземных сетей, дорог и тротуаров, а также связанные с разрытием работ по благоустройству территорий производится в соответствии с действующим организационно-правовым порядком, утвержденным главой поселения.

9. В случае обнаружения при земляных работах сооружений и коммуникаций, не зафиксированных в проекте, строительная организация ставит в известность заказчика, который обязан вызвать на место производства работ представителей проектной и эксплуатирующей организации, которой принадлежит обнаруженное сооружение или коммуникация, для внесения изменений в проект.

10. Ввод в эксплуатацию построенных подземных сетей, независимо от вневедомственной принадлежности, производится эксплуатирующими организациями после окончания всех работ, предусмотренных проектом, получения от строительной организации исполнительной документации (чертежей) и разрешения на ввод объекта в эксплуатацию.

За ввод инженерных сетей в эксплуатацию без осуществления исполнительной документации ответственность (в случаях повреждения принадлежащих ей коммуникаций) несет эксплуатирующая организация.

Глава 12. Контроль за осуществлением застройки и муниципальный земельный контроль за использованием земель на территории поселения

Статья 54. Контроль за осуществлением застройки и муниципальный земельный контроль за использованием земель на территории поселения

1. Уполномоченные органы в области архитектуры и градостроительства на территории Привольненского сельского поселения в пределах своих полномочий осуществляют контроль за соблюдением субъектами градостроительных отношений положения и требований, содержащихся:

1) в соответствующих нормативных правовых актах Краснодарского края и муниципальных нормативных правовых актах по вопросам градостроительной деятельности;

2) в соответствующих документах территориального планирования, региональных и местных нормативах градостроительного проектирования, документации по планировке территории, настоящих Правилах, а также градостроительных регламентов, разрешенного использования земельных участков, планируемых для размещения объектов капитального строительства регионального и местного значения.

2. Органы, указанные в части 1 настоящей статьи, в целях осуществления контрольных мероприятий, вправе:

1) производить с согласия правообладателей наружный и внутренний осмотр объектов недвижимости, получать от правообладателей недвижимости необходимую информацию, знакомиться с документацией, относящейся к использованию и изменению объектов недвижимости;

2) обращаться в государственные органы и органы местного самоуправления с заявлениями об отмене принятых незаконных решений;

3) обращаться в суд с заявлением о сносе объектов капитального строительства, построенных с нарушением требований законодательства, технических регламентов, градостроительной документации;

4) направлять в установленном порядке материалы, свидетельствующие о нарушении законодательства в области градостроительной деятельности, для привлечения к административной ответственности должностных, физических и юридических лиц, виновных в соответствующих нарушениях;

5) осуществлять иные полномочия по контролю, не противоречащие законодательству.

3. Правообладатели объектов недвижимости обязаны оказывать должностным лицам органов, указанных в части 1 настоящей статьи, действующим в соответствии с законодательством, содействие в выполнении ими своих обязанностей.

4. Муниципальный земельный контроль за использованием земель на территории поселения осуществляется администрацией муниципального образования Каневской район, а в случае передачи полномочий администрацией Привольненского сельского поселения в соответствии с законодательством РФ и в порядке, определяемом решением Совета соответствующего муниципального образования.

Муниципальный земельный контроль осуществляется специально уполномоченными лицами. При осуществлении возложенных на них задач имеют право взаимодействовать с территориальными отделами государственного органа, осуществляющего государственный контроль за использованием и охраной земель, органами специализированного контроля, правоохранительными органами, участвовать в подготовке нормативно-правовых актов, касающихся использования и охраны земель, участвовать в работе комиссии по приемке и передаче земель, а также объектов, сооружений в целях охраны земель.

Специально уполномоченное должностное лицо, осуществляющее муниципальный земельный контроль (далее - муниципальный земельный инспектор) - муниципальный служащий, осуществляющий полномочия по муниципальному земельному контролю в соответствии с настоящим Положением, должностной инструкцией.

Муниципальный земельный инспектор имеет право:

- составлять протоколы об административных правонарушениях в соответствии с действующим законодательством;
- давать обязательные для исполнения предписания в установленной форме по вопросам соблюдения требований по использованию земель, установленных законодательством Российской Федерации, муниципальными правовыми актами;
- посещать и обследовать в установленном порядке земельные участки, находящиеся в собственности, владении, пользовании и аренде граждан, юридических лиц и индивидуальных предпринимателей, в соответствии с законодательством Российской Федерации;
- составлять по результатам проверок акты с обязательным ознакомлением собственников, землевладельцев, землепользователей и арендаторов земельных участков;
- требовать от собственников, землевладельцев, землепользователей и арендаторов земельных участков предъявления документов, удостоверяющих право на земельный участок, и иных документов, необходимых для осуществления муниципального земельного контроля;
- требовать документы, подтверждающие своевременность внесения арендных платежей за земельные участки;
- устанавливать сроки устранения земельных правонарушений, выявленных в ходе проверок;
- запрашивать у государственных и муниципальных органов сведения о земельных участках и их правообладателях;
- обращаться в органы внутренних дел за содействием в предотвращении или пресечении действий, препятствующих осуществлению инспекторами контроля, а также в установлении личности граждан, виновных в нарушении земельного законодательства;
- привлекать в установленном порядке специалистов для проведения обследований земельных угодий, экспертиз, проверок выполнения мероприятий по охране земель;
- направлять в соответствующие государственные органы материалы по выявленным нарушениям земельного законодательства для решения вопроса о привлечении виновных лиц к ответственности в соответствии с законодательством Российской Федерации;
- запрашивать и получать в порядке, установленном законодательством Российской Федерации, сведения и материалы об использовании и состоянии земель, необходимые для осуществления муниципального земельного контроля.

Требования муниципального земельного инспектора по вопросам, входящим в его компетенцию, подлежат обязательному исполнению в установленные сроки всеми физическими лицами, юридическими лицами и их руководителями, должностными лицами. Неисполнение или несвоевременное исполнение указанных требований влечет за собой ответственность в соответствии с законодательством Российской Федерации и Краснодарского края.

ЧАСТЬ 2. КАРТЫ ГРАДОСТРОИТЕЛЬНОГО ЗОНИРОВАНИЯ

Статья 55. Карта градостроительного зонирования Привольненского сельского поселения Каневского района.

*Примечания

Настоящая карта отображает:

1. Границы территориальных зон и выделенных в них подзон с их кодовыми обозначениями.

2. Границы охранных зон и границы защитных зон объектов культурного наследия.

Настоящая карта разработана в соответствии с Федеральным законом от 25.06.2002 № 73-ФЗ «Об объектах культурного наследия (памятниках истории и культуры) народов Российской Федерации», Законом Краснодарского края от 23.07.2015 N 3223-КЗ "Об объектах культурного наследия (памятниках истории и культуры) народов Российской Федерации, расположенных на территории Краснодарского края", Законом Краснодарского края "О перечне объектов культурного наследия (памятников истории и культуры) регионального и местного значения, расположенных на территории Краснодарского края" от 17.08.2000 № 313-КЗ.

После утверждения в установленном порядке проектов зон охраны объектов культурного наследия в настоящую карту вносятся изменения в части отображения границ зон действия ограничений по условиям охраны объектов культурного наследия.

3. Границы санитарно-защитных зон:

На настоящей карте отображены границы санитарно-защитных зон, размеры которых установлены в соответствии с СанПиН (Санитарно-эпидемиологические правила и нормативы) 2.2.1/2.1.1.1200-03 «Санитарно-защитные зоны и санитарная классификация предприятий, сооружений и иных объектов».

Проектирование санитарно-защитных зон осуществляется на всех этапах разработки градостроительной документации, проектов строительства, реконструкции и эксплуатации отдельного промышленного объекта и производства и/или группы промышленных объектов и производств.

Размеры и границы санитарно-защитной зоны определяются в проекте санитарно-защитной зоны. Разработка проекта санитарно-защитной зоны для объектов I - III класса опасности является обязательной.

При разработке и утверждении в установленном порядке проектов границ санитарно-защитных зон в настоящую карту вносятся изменения в части отображения установленных границ зон действия ограничений по экологическим и санитарно-эпидемиологическим условиям.

4. Границы водоохранных зон и прибрежных защитных полос.

На настоящей карте отображены водоохранные зоны и прибрежные защитные полосы водных объектов, включенных в государственный кадастр водных ресурсов, который ведется в соответствии с Водным кодексом Российской Федерации и на основании Постановления Правительства Российской Федерации от 28 апреля 2007 года № 253 «О порядке ведения государственного водного реестра». Границы водоохранных зон и прибрежных защитных полос отображены в соответствии с размерами утвержденными постановлением Законодательного Собрания Краснодарского края от 15.07.2009 года № 1492-П "Об установлении ширины водоохранных зон и ширины прибрежных полос рек и ручьев, расположенных на территории Краснодарского края"

5. Границы рыбоохранных зон.

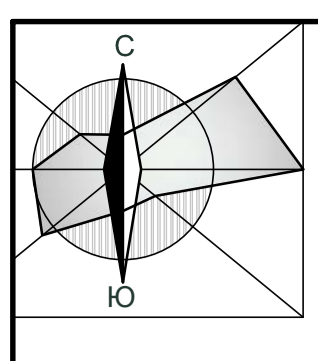
Использование земельных участков в границах рыбоохранных зон, а также водных объектов, имеющих рыбохозяйственное значение регулируется Федеральным законом от 20 декабря 2004 г. N 166-ФЗ "О рыболовстве и сохранении водных биологических ресурсов".

6. Установленные границы придорожных полос автодорог регионального значения.

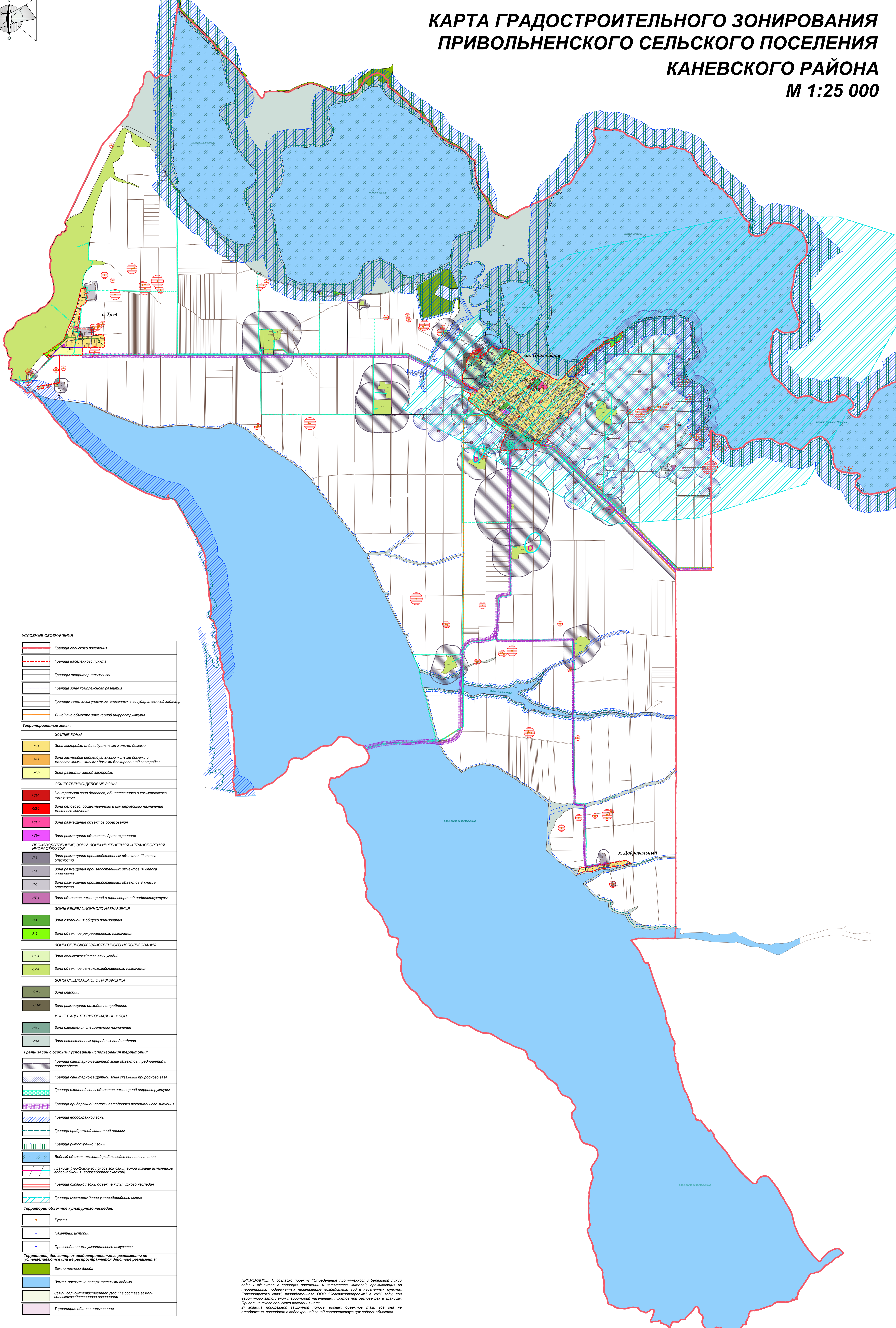
7. Установленные границы охранных зон объектов инженерной инфраструктуры.

8. Границы 1-го, 2-го, 3-го поясов зон санитарной охраны источников водоснабжения (водозаборных скважин) Зоны установленные согласно Водному Кодексу РФ и Федеральному закону от 30 марта 1999г. № 52-ФЗ «О санитарном благополучии населения». Проекты зон санитарной охраны источников питьевого водоснабжения и разработанные в соответствии с СанПиН 2.1.4.1110-02 «Зоны санитарной охраны источников водоснабжения и водопроводов хозяйственно-питьевого назначения».

9. Установленные границы месторождения углеводородного сырья.



КАРТА ГРАДОСТРОИТЕЛЬНОГО ЗОНИРОВАНИЯ ПРИВОЛЬНЕНСКОГО СЕЛЬСКОГО ПОСЕЛЕНИЯ КАНЕВСКОГО РАЙОНА М 1:25 000

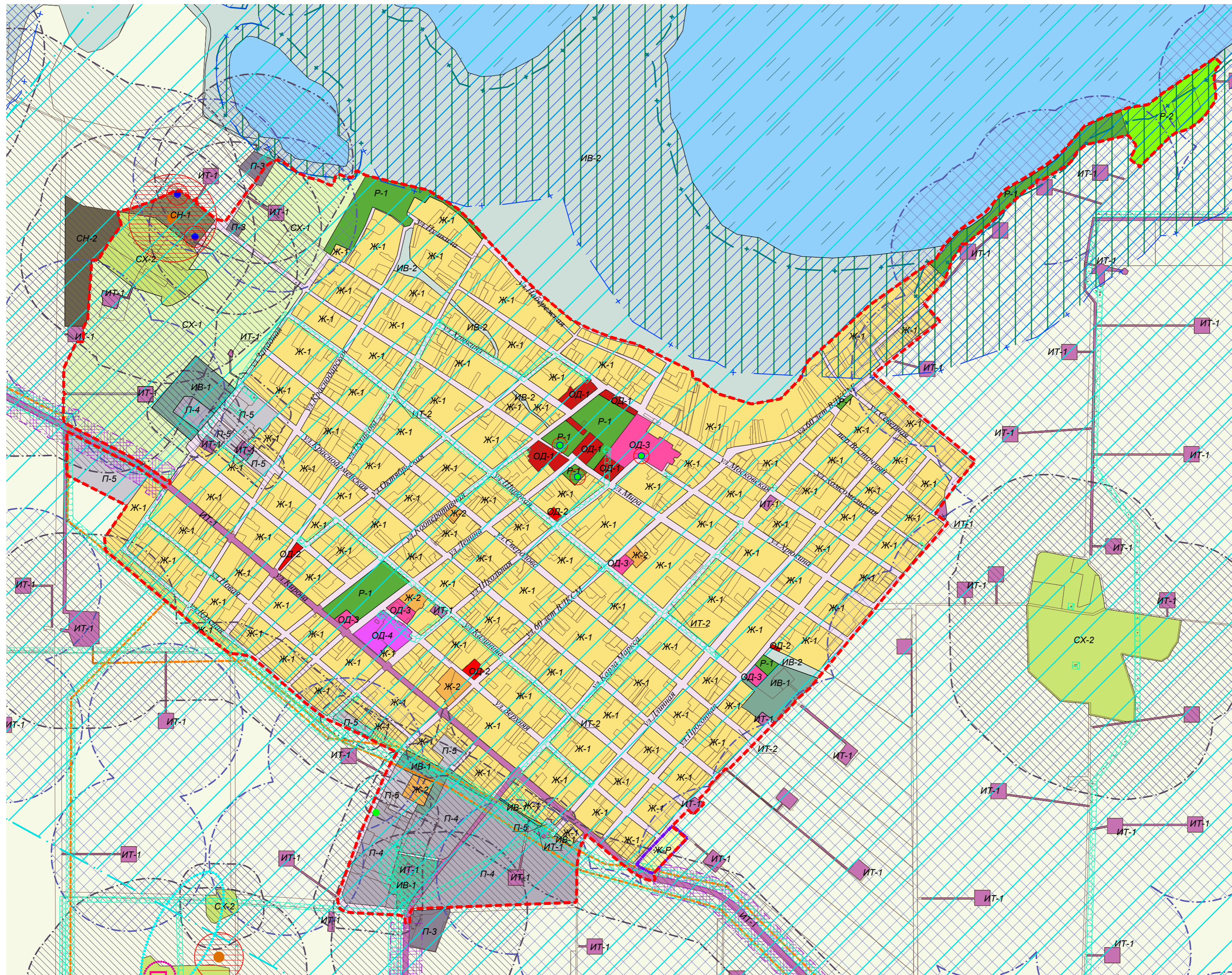
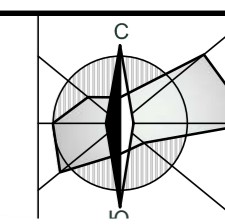


УСЛОВНЫЕ ОБОЗНАЧЕНИЯ

	Граница сельского поселения
	Граница населенного пункта
	Границы территориальных зон
	Граница зоны комплексного развития
	Границы земельных участков, внесенных в государственный кадастр
	Линейные объекты инженерной инфраструктуры
Территориальные зоны:	
ЖИЛЬЕ ЗОНЫ	
	Ж-1 Зона застройки индивидуальными жилыми домами
	Ж-2 Зона застройки индивидуальными жилыми домами и малоэтажными жилыми блоками блокированной застройки
	Ж-Р Зона развития жилой застройки
ОБЩЕСТВЕННО-ДЕЛОВЫЕ ЗОНЫ	
	ОД-1 Центральная зона делового, общественного и коммерческого назначения
	ОД-2 Зона делового, общественного и коммерческого назначения местного значения
	ОД-3 Зона размещения объектов образования
	ОД-4 Зона размещения объектов здравоохранения
ПРОИЗВОДСТВЕННЫЕ ЗОНЫ, ЗОНЫ ИНЖЕНЕРНОЙ И ТРАНСПОРТНОЙ ИНФРАСТРУКТУРЫ	
	П-3 Зона размещения производственных объектов III класса опасности
	П-4 Зона размещения производственных объектов IV класса опасности
	П-5 Зона размещения производственных объектов V класса опасности
	ИТ-1 Зона объектов инженерной и транспортной инфраструктуры
ЗОНЫ РЕКРЕАЦИОННОГО НАЗНАЧЕНИЯ	
	Р-1 Зона озеленения общего пользования
	Р-2 Зона объектов рекреационного назначения
ЗОНЫ СЕЛЬСКОХОЗЯЙСТВЕННОГО ИСПОЛЬЗОВАНИЯ	
	СХ-1 Зона сельскохозяйственных угодий
	СХ-2 Зона объектов сельскохозяйственного назначения
ЗОНЫ СПЕЦИАЛЬНОГО НАЗНАЧЕНИЯ	
	СН-1 Зона кладбищ
	СН-2 Зона размещения отходов потребления
ИНЫЕ ВИДЫ ТЕРРИТОРИАЛЬНЫХ ЗОН	
	ИВ-1 Зона озеленения специального назначения
	ИВ-2 Зона естественных природных ландшафтов
Границы зон с особыми условиями использования территорий:	
	Граница санитарно-защитной зоны объектов, предприятий и производств
	Граница санитарно-защитной зоны скважины природного газа
	Граница охранной зоны объектов инженерной инфраструктуры
	Граница придорожной полосы автодороги регионального значения
	Граница водоохранной зоны
	Граница прибрежной защитной полосы
	Граница рыбоохранной зоны
	Водный объект, имеющий рыбохозяйственное значение
	Границы 1-го и 2-го поясов зон санитарной охраны источников водоснабжения (водозаборных скважин)
	Граница охранной зоны объекта культурного наследия
	Граница месторождения углеводородного сырья
Территории объектов культурного наследия:	
	Курган
	Памятник истории
	Произведение монументального искусства
Территории, для которых градостроительные регламенты не устанавливаются или не распространяются фактически регламенты:	
	Земли лесного фонда
	Земли, покрытые поверхностными водами
	Земли сельскохозяйственного назначения и в составе земель сельскохозяйственного назначения
	Территория общего пользования

ПРИМЕЧАНИЕ: 1) согласно проекту "Определение протяженности береговой линии водных объектов в границах поселений и количества жителей, проживающих на территории, подверженной воздействию волн в населенных пунктах Краснодарского края", разработанного ООО "СевквасИнформ" в 2012 году, зон вероятного затопления территории населенных пунктов при разливе рек в границах Привольненского сельского поселения нет; 2) граница прибрежной защитной полосы водных объектов там, где она не отображена, совпадает с водоохранной зоной соответствующих водных объектов

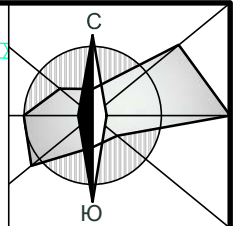
ФРАГМЕНТ КАРТЫ ГРАДОСТРОИТЕЛЬНОГО ЗОНИРОВАНИЯ ПРИВОЛЬНЕНСКОГО СЕЛЬСКОГО ПОСЕЛЕНИЯ. СТАНИЦА ПРИВОЛЬНАЯ М 1:10 000



УСЛОВНЫЕ ОБОЗНАЧЕНИЯ

	Граница населенного пункта
	Границы территориальных зон
	Границы земельных участков, внесенных в государственный кадастр
	Линейные объекты инженерной инфраструктуры
	Граница зоны комплексного развития
Территориальные зоны с установленными градостроительными регламентами:	
ЖИЛЬЕ ЗОНЫ	
	Зона застройки индивидуальными жилыми домами с содержанием домашнего скота и птицы
	Зона застройки индивидуальными жилыми домами и малоэтажными жилыми домами блокированной застройки
	Зона развития жилой застройки
ОБЩЕСТВЕННО-ДЕЛОВЫЕ ЗОНЫ	
	Центральная зона делового, общественного и коммерческого назначения
	Зона делового, общественного и коммерческого назначения местного значения
	Зона размещения объектов образования
	Зона размещения объектов здравоохранения
ПРОИЗВОДСТВЕННЫЕ ЗОНЫ, ЗОНЫ ИНЖЕНЕРНОЙ И ТРАНСПОРТНОЙ ИНФРАСТРУКТУРЫ	
	Зона размещения производственных объектов III класса опасности
	Зона размещения производственных объектов IV класса опасности
	Зона размещения производственных объектов V класса опасности
	Зона объектов инженерной и транспортной инфраструктуры
ЗОНЫ РЕКРЕАЦИОННОГО НАЗНАЧЕНИЯ	
	Зона озеленения общего пользования
	Зона объектов рекреационного назначения
ЗОНЫ СЕЛЬСКОХОЗЯЙСТВЕННОГО ИСПОЛЬЗОВАНИЯ	
	Зона сельскохозяйственных угодий
	Зона объектов сельскохозяйственного назначения
ЗОНЫ СПЕЦИАЛЬНОГО НАЗНАЧЕНИЯ	
	Зона кладбищ
	Зона размещения отходов потребления
ИНЫЕ ВИДЫ ТЕРРИТОРИАЛЬНЫХ ЗОН	
	Зона озеленения специального назначения
	Зона естественных природных ландшафтов
Границы зон с особыми условиями использования территорий:	
	Граница санитарно-защитной зоны объектов, предприятий и производств
	Граница санитарно-защитной зоны скважины природного газа
	Граница придорожной полосы автодороги регионального значения
	Граница охранной зоны объектов инженерной инфраструктуры
	Граница водоохранной зоны
	Граница прибрежной защитной полосы
	Граница рыбоохранной зоны
	Водный объект, имеющий рыбохозяйственное значение
	Граница охранной зоны объекта культурного наследия
	Границы 1-го/2-го/3-го поясов зон санитарной охраны источников водоснабжения (водозаборных скважин)
	Граница месторождения углеводородного сырья
Границы территории объектов культурного наследия:	
	Курган
	Памятник истории
	Произведение монументального искусства
Территории, для которых градостроительные регламенты не устанавливаются или не распространяются действие регламента:	
	Земли лесного фонда
	Земли, покрытые поверхностными водами
	Земли сельскохозяйственных угодий в составе земель сельскохозяйственного назначения
	Территория общего пользования

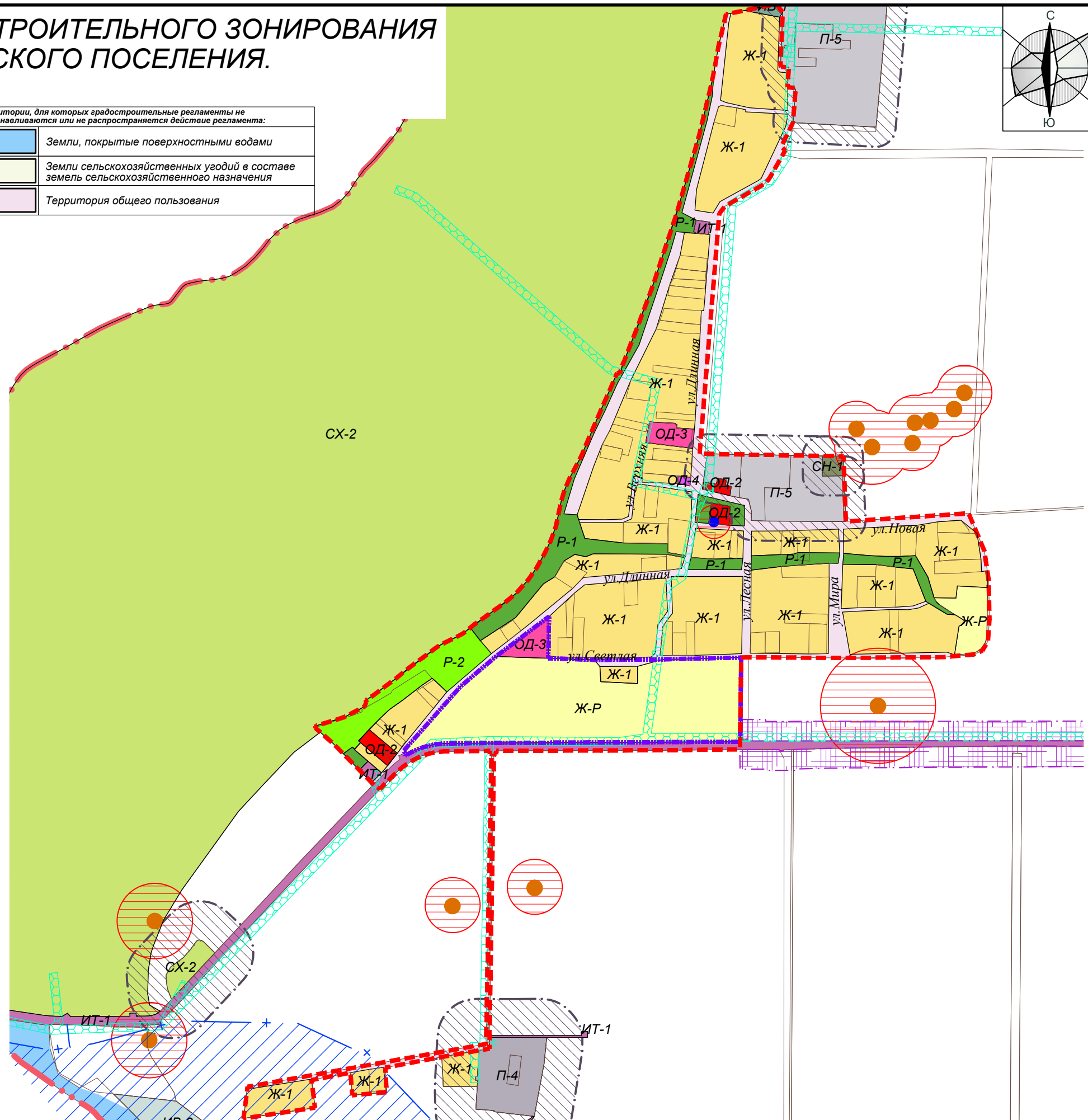
ФРАГМЕНТ КАРТЫ ГРАДОСТРОИТЕЛЬНОГО ЗОНИРОВАНИЯ ПРИВОЛЬНЕНСКОГО СЕЛЬСКОГО ПОСЕЛЕНИЯ. ХУТОР ТРУД М 1:10 000



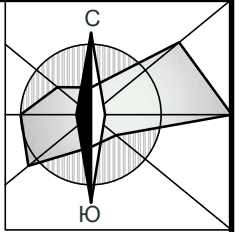
УСЛОВНЫЕ ОБОЗНАЧЕНИЯ

	Граница сельского поселения
	Граница населенного пункта
	Границы территориальных зон
	Границы земельных участков, внесенных в государственный кадастр
	Граница зоны комплексного развития
Территориальные зоны:	
ЖИЛЫЕ ЗОНЫ	
	Зона застройки индивидуальными жилыми домами
	Зона развития жилой застройки
ОБЩЕСТВЕННО-ДЕЛОВЫЕ ЗОНЫ	
	Зона делового, общественного и коммерческого назначения местного значения
	Зона размещения объектов образования
	Зона размещения объектов здравоохранения
ПРОИЗВОДСТВЕННЫЕ, ЗОНЫ, ЗОНЫ ИНЖЕНЕРНОЙ И ТРАНСПОРТНОЙ ИНФРАСТРУКТУРЫ	
	Зона размещения производственных объектов IV класса опасности
	Зона размещения производственных объектов V класса опасности
	Зона объектов инженерной и транспортной инфраструктуры
ЗОНЫ РЕКРЕАЦИОННОГО НАЗНАЧЕНИЯ	
	Зона озеленения общего пользования
	Зона объектов рекреационного назначения
ЗОНЫ СЕЛЬСКОХОЗЯЙСТВЕННОГО ИСПОЛЬЗОВАНИЯ	
	Зона сельскохозяйственных угодий
	Зона объектов сельскохозяйственного назначения
ЗОНЫ СПЕЦИАЛЬНОГО НАЗНАЧЕНИЯ	
	Зона кладбищ
Границы зон с особыми условиями использования территорий:	
	Граница санитарно-защитной зоны объектов, предприятий и производств
	Граница придорожной полосы автодороги регионального значения
	Граница охранной зоны объектов инженерной инфраструктуры
	Граница водоохранной зоны
	Граница прибрежной защитной полосы
	Граница охранной зоны объекта культурного наследия
Границы территорий объектов культурного наследия:	
	Курган
	Памятник истории

Территории, для которых градостроительные регламенты не устанавливаются или не распространяется действие регламента:	
	Земли, покрытые поверхностными водами
	Земли сельскохозяйственных угодий в составе земель сельскохозяйственного назначения
	Территория общего пользования

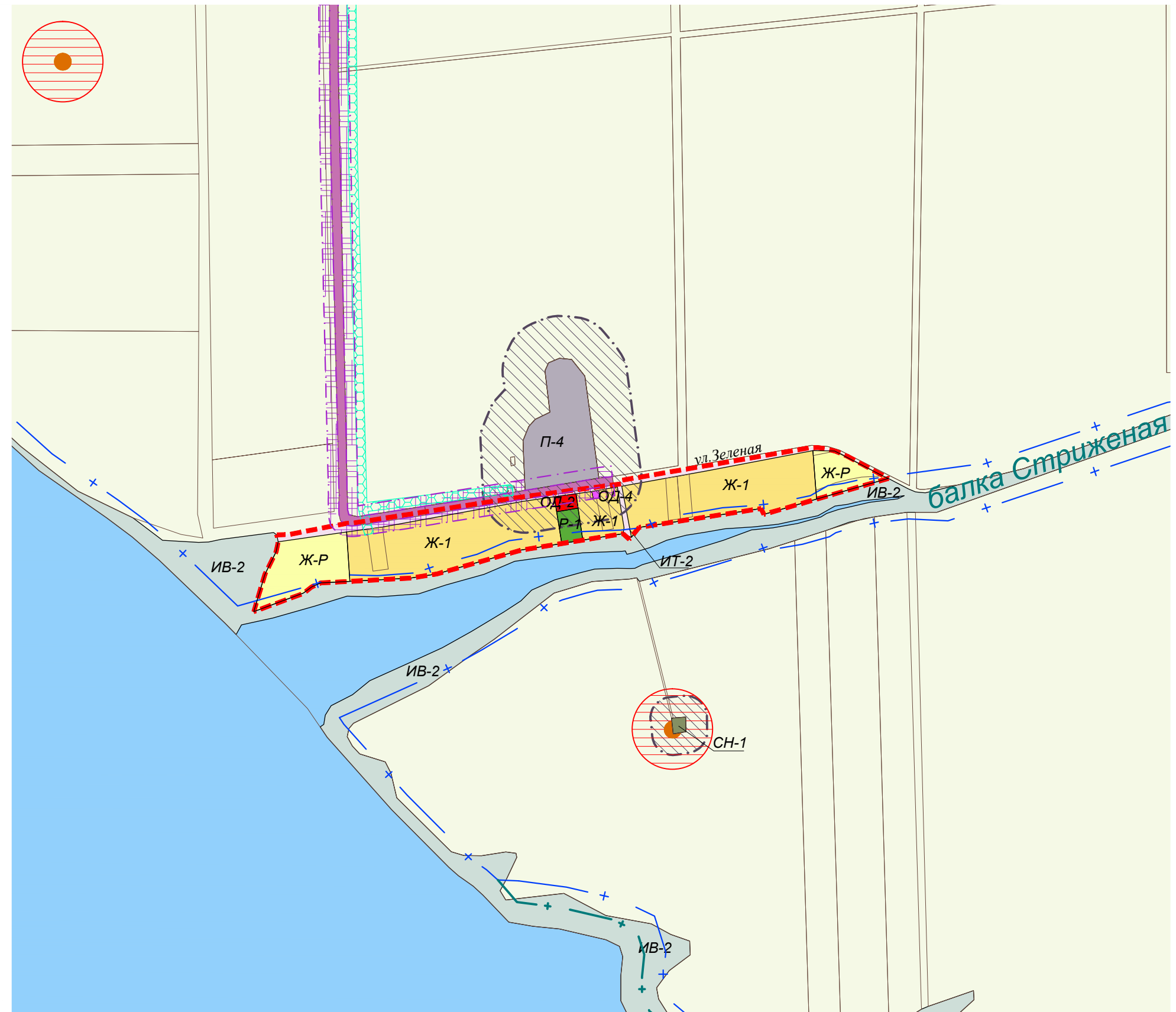


ФРАГМЕНТ КАРТЫ ГРАДОСТРОИТЕЛЬНОГО ЗОНИРОВАНИЯ ПРИВОЛЬНЕНСКОГО СЕЛЬСКОГО ПОСЕЛЕНИЯ. ХУТОР ДОБРОВОЛЬНЫЙ М 1:10 000



УСЛОВНЫЕ ОБОЗНАЧЕНИЯ

	Граница населенного пункта
	Границы территориальных зон
	Границы земельных участков, внесенных в государственный кадастр
Территориальные зоны:	
ЖИЛЫЕ ЗОНЫ	
	Зона застройки индивидуальными жилыми домами с содержанием домашнего скота и птицы
	Зона развития жилой застройки
ОБЩЕСТВЕННО-ДЕЛОВЫЕ ЗОНЫ	
	Зона делового, общественного и коммерческого назначения местного значения
	Зона размещения объектов здравоохранения
ПРОИЗВОДСТВЕННЫЕ ЗОНЫ, ЗОНЫ ИНЖЕНЕРНОЙ И ТРАНСПОРТНОЙ ИНФРАСТРУКТУРЫ	
	Зона размещения производственных объектов IV класса опасности
	Зона объектов инженерной и транспортной инфраструктуры
ЗОНЫ РЕКРЕАЦИОННОГО НАЗНАЧЕНИЯ	
	Зона озеленения общего пользования
ЗОНЫ СПЕЦИАЛЬНОГО НАЗНАЧЕНИЯ	
	Зона кладбищ
ИНЫЕ ВИДЫ ТЕРРИТОРИАЛЬНЫХ ЗОН	
	Зона естественных природных ландшафтов
Границы зон с особыми условиями использования территорий:	
	Граница санитарно-защитной зоны объектов, предприятий и производств
	Граница придорожной полосы автодороги регионального значения
	Граница охранной зоны объектов инженерной инфраструктуры
	Граница водоохранной зоны (совпадает с границе прибрежной защитной полосы)
	Граница прибрежной защитной полосы
	Граница охранной зоны объекта культурного наследия
Границы территорий объектов культурного наследия:	
	Курган
Территории, для которых градостроительные регламенты не устанавливаются или не распространяется действие регламента:	
	Земли, покрытые поверхностными водами
	Земли сельскохозяйственных угодий в составе земель сельскохозяйственного назначения
	Территория общего пользования



ЧАСТЬ 3. ГРАДОСТРОИТЕЛЬНЫЕ РЕГЛАМЕНТЫ

Статья 56. Виды территориальных зон, выделенных на карте градостроительного зонирования территории Привольненского сельского поселения

На карте градостроительного зонирования территории Привольненского сельского поселения выделены следующие виды территориальных зон, для которых распространяются действия градостроительных регламентов:

Кодовые обозначения территориальных зон	Наименование территориальных зон
ЖИЛЫЕ ЗОНЫ:	
Ж – 1	Зона застройки индивидуальными жилыми домами
Ж - 2	Зона застройки индивидуальными жилыми домами и малоэтажными жилыми домами блокированной застройки;
Ж - Р	Зона развития жилой застройки ;
ОБЩЕСТВЕННО-ДЕЛОВЫЕ ЗОНЫ:	
ОД - 1	Центральная зона делового, общественного и коммерческого назначения
ОД - 2	Зона делового, общественного и коммерческого назначения местного значения
ОД - 3	Зона размещения объектов образования
ОД - 4	Зона размещения объектов здравоохранения
ПРОИЗВОДСТВЕННЫЕ ЗОНЫ, ЗОНЫ ИНЖЕНЕРНОЙ И ТРАНСПОРТНОЙ ИНФРАСТРУКТУР:	
П - 3	Зона размещения производственных объектов III класса опасности
П - 4	Зона размещения производственных объектов IV класса опасности
П - 5	Зона размещения производственных объектов V класса опасности
ИТ - 1	Зона инженерной и транспортной инфраструктур
ЗОНЫ РЕКРЕАЦИОННОГО НАЗНАЧЕНИЯ:	
Р - 1	Зона озеленения общего пользования
Р - 2	Зона объектов рекреационного назначения
ЗОНЫ СЕЛЬСКОХОЗЯЙСТВЕННОГО ИСПОЛЬЗОВАНИЯ:	
СХ - 1	Зона сельскохозяйственных угодий
СХ - 2	Зона объектов сельскохозяйственного назначения
ЗОНЫ СПЕЦИАЛЬНОГО НАЗНАЧЕНИЯ:	
СН - 1	Зона кладбищ
СН - 2	Зона размещения отходов потребления
ИНЫЕ ВИДЫ ТЕРРИТОРИАЛЬНЫХ ЗОН:	
ИВ-1	Зона озеленения специального назначения
ИВ-2	Зона естественных природных ландшафтов

Статья 57. Виды разрешенного использования земельных участков и объектов капитального строительства на территории Привольненского сельского поселения

Данной статьей определены описания видов разрешенного использования земельных участков и объектов капитального строительства, установленным к территориальным зонам на территории Привольненского сельского поселения. Виды разрешенного использования земельных участков и объектов капитального строительства соответствуют "Классификатору видов разрешенного использования земельных участков", утвержденному приказом Минэкономразвития России № 540 от 1 сентября 2014 г.

Текстовое наименование вида разрешенного использования земельного участка и его код (числовое обозначение) являются равнозначными.

Содержание видов разрешенного использования допускает без отдельного указания размещение и эксплуатацию линейного объекта (кроме железных дорог общего пользования и автомобильных дорог общего пользования федерального и регионального значения), размещение защитных сооружений (насаждений), объектов мелиорации, антенно-мачтовых сооружений, информационных и геодезических знаков, если федеральным законом не установлено иное.

Наименование вида разрешенного использования земельных участков и объектов капитального строительства	Код вида	Описание вида разрешенного использования земельных участков и объектов капитального строительства
Сельскохозяйственное использование	1.0	Ведение сельского хозяйства. Содержание данного вида разрешенного использования включает в себя содержание видов разрешенного использования с кодами 1.1-1.20, в том числе размещение зданий и сооружений, используемых для хранения и переработки сельскохозяйственной продукции
Растениеводство	1.1	Осуществление хозяйственной деятельности, связанной с выращиванием сельскохозяйственных культур. Содержание данного вида разрешенного использования включает в себя содержание видов разрешенного использования с кодами 1.2 - 1.6
Выращивание зерновых и иных сельскохозяйственных культур	1.2	Осуществление хозяйственной деятельности на сельскохозяйственных угодьях, связанной с производством зерновых, бобовых, кормовых, технических, масличных, эфиромасличных и иных сельскохозяйственных культур
Овощеводство	1.3	Осуществление хозяйственной деятельности на сельскохозяйственных угодьях, связанной с производством картофеля, листовых, плодовых, луковичных и бахчевых сельскохозяйственных культур, в том числе с использованием теплиц
Выращивание тонирующих, лекарственных, цветочных культур	1.4	Осуществление хозяйственной деятельности, в том числе на сельскохозяйственных угодьях, связанной с производством чая, лекарственных и цветочных культур
Садоводство	1.5	Осуществление хозяйственной деятельности, в том числе на сельскохозяйственных угодьях, связанной с выращиванием многолетних

		плодовых и ягодных культур, винограда и иных многолетних культур
Выращивание льна и конопли	1.6	Осуществление хозяйственной деятельности, в том числе на сельскохозяйственных угодьях, связанной с выращиванием льна, конопли
Животноводство	1.7	Осуществление хозяйственной деятельности, связанной с производством продукции животноводства, в том числе сенокошение, выпас сельскохозяйственных животных, разведение племенных животных, производство и использование племенной продукции (материала), размещение зданий, сооружений, используемых для содержания и разведения сельскохозяйственных животных, производства, хранения и первичной переработки сельскохозяйственной продукции. Содержание данного вида разрешенного использования включает в себя содержание видов разрешенного использования с кодами 1.8 - 1.11
Скотоводство	1.8	Осуществление хозяйственной деятельности, в том числе на сельскохозяйственных угодьях, связанной с разведением сельскохозяйственных животных (крупного рогатого скота, овец, коз, лошадей, верблюдов, оленей); сенокошение, выпас сельскохозяйственных животных, производство кормов, размещение зданий, сооружений, используемых для содержания и разведения сельскохозяйственных животных; разведение племенных животных, производство и использование племенной продукции (материала)
Звероводство	1.9	Осуществление хозяйственной деятельности, связанной с разведением в неволе ценных пушных зверей; размещение зданий, сооружений, используемых для содержания и разведения животных, производства, хранения и первичной переработки продукции; разведение племенных животных, производство и использование племенной продукции (материала)
Птицеводство	1.10	Осуществление хозяйственной деятельности, связанной с разведением домашних пород птиц, в том числе водоплавающих; размещение зданий, сооружений, используемых для содержания и разведения животных, производства, хранения и первичной переработки продукции птицеводства; разведение племенных животных, производство и использование племенной продукции (материала)
Свиноводство	1.11	Осуществление хозяйственной деятельности, связанной с разведением свиней; размещение зданий, сооружений, используемых для содержания и разведения животных, производства, хранения и первичной переработки

		продукции; разведение племенных животных, производство и использование племенной продукции (материала)
Пчеловодство	1.12	Осуществление хозяйственной деятельности, в том числе на сельскохозяйственных угодьях, по разведению, содержанию и использованию пчел и иных полезных насекомых; размещение ульев, иных объектов и оборудования, необходимого для пчеловодства и разведения иных полезных насекомых; размещение сооружений используемых для хранения и первичной переработки продукции пчеловодства
Рыбоводство	1.13	Осуществление хозяйственной деятельности, связанной с разведением и (или) содержанием, выращиванием объектов рыбоводства (аквакультуры); размещение зданий, сооружений, оборудования, необходимых для осуществления рыбоводства (аквакультуры)
Научное обеспечение сельского хозяйства	1.14	Осуществление научной и селекционной работы, ведения сельского хозяйства для получения ценных с научной точки зрения образцов растительного и животного мира; размещение коллекций генетических ресурсов растений
Хранение и переработка сельскохозяйственной продукции	1.15	Размещение зданий, сооружений, используемых для производства, хранения, первичной и глубокой переработки сельскохозяйственной продукции
Ведение личного подсобного хозяйства на полевых участках	1.16	Производство сельскохозяйственной продукции без права возведения объектов капитального строительства
Питомники	1.17	Выращивание и реализация подроста деревьев и кустарников, используемых в сельском хозяйстве, а также иных сельскохозяйственных культур для получения рассады и семян; размещение сооружений, необходимых для указанных видов сельскохозяйственного производства
Обеспечение сельскохозяйственного производства	1.18	Размещение машинно-транспортных и ремонтных станций, ангаров и гаражей для сельскохозяйственной техники, амбаров, водонапорных башен, трансформаторных станций и иного технического оборудования, используемого для ведения сельского хозяйства
Сенокосшение	1.19	Косшение трав, сбор и заготовка сена
Выпас сельскохозяйственных животных	1.20	Выпас сельскохозяйственных животных
Жилая застройка	2.0	Размещение жилых помещений различного вида и обеспечение проживания в них. К жилой застройке относятся здания (помещения в них), предназначенные для проживания человека, за

		<p>исключением зданий (помещений), используемых:</p> <ul style="list-style-type: none"> - с целью извлечения предпринимательской выгоды из предоставления жилого помещения для временного проживания в них (гостиницы, дома отдыха); - для проживания с одновременным осуществлением лечения или социального обслуживания населения (санатории, дома ребенка, дома престарелых, больницы); - как способ обеспечения непрерывности производства (вахтовые помещения, служебные жилые помещения на производственных объектах); <p>как способ обеспечения деятельности режимного учреждения (казармы, караульные помещения, места лишения свободы, содержания под стражей).</p> <p>Содержание данного вида разрешенного использования включает в себя содержание видов разрешенного использования с кодами 2.1 - 2.7.1</p>
Для индивидуального жилищного строительства	2.1	<p>Размещение индивидуального жилого дома (дом, пригодный для постоянного проживания, высотой не выше трех надземных этажей);</p> <p>выращивание плодовых, ягодных, овощных, бахчевых или иных декоративных или сельскохозяйственных культур;</p> <p>размещение индивидуальных гаражей и подсобных сооружений</p>
Малоэтажная многоквартирная жилая застройка	2.1.1	<p>Размещение малоэтажных многоквартирных жилых домов (дома, пригодные для постоянного проживания, высотой до 4 этажей, включая мансардный);</p> <p>разведение декоративных и плодовых деревьев, овощных и ягодных культур;</p> <p>размещение индивидуальных гаражей и иных вспомогательных сооружений;</p> <p>обустройство спортивных и детских площадок, площадок отдыха;</p> <p>размещение объектов обслуживания жилой застройки во встроенных, пристроенных и встроенно-пристроенных помещениях малоэтажного многоквартирного дома, если общая площадь таких помещений в малоэтажном многоквартирном доме не составляет более 15% общей площади помещений дома</p>
Для ведения личного подсобного хозяйства	2.2	<p>Размещение жилого дома, не предназначенного для раздела на квартиры (дома, пригодные для постоянного проживания и высотой не выше трех надземных этажей);</p> <p>производство сельскохозяйственной продукции;</p> <p>размещение гаража и иных вспомогательных сооружений;</p> <p>содержание сельскохозяйственных животных</p>
Блокированная жилая	2.3	Размещение жилого дома, не предназначенного

застройка		<p>для раздела на квартиры, имеющего одну или несколько общих стен с соседними жилыми домами (количеством этажей не более чем три, при общем количестве совмещенных домов не более десяти и каждый из которых предназначен для проживания одной семьи, имеет общую стену (общие стены) без проемов с соседним блоком или соседними блоками, расположен на отдельном земельном участке и имеет выход на территорию общего пользования (жилые дома блокированной застройки);</p> <p>разведение декоративных и плодовых деревьев, овощных и ягодных культур;</p> <p>размещение индивидуальных гаражей и иных вспомогательных сооружений;</p> <p>обустройство спортивных и детских площадок, площадок отдыха</p>
Обслуживание жилой застройки	2.7	<p>Размещение объектов капитального строительства, размещение которых предусмотрено видами разрешенного использования с кодами 3.1, 3.2, 3.3, 3.4, 3.4.1, 3.5.1, 3.6, 3.7, 3.10.1, 4.1, 4.3, 4.4, 4.6, 4.7, 4.9, если их размещение необходимо для обслуживания жилой застройки, а также связано с проживанием граждан, не причиняет вреда окружающей среде и санитарному благополучию, не нарушает права жителей, не требует установления санитарной зоны</p>
Объекты гаражного назначения	2.7.1	<p>Размещение отдельно стоящих и пристроенных гаражей, в том числе подземных, предназначенных для хранения личного автотранспорта граждан, с возможностью размещения автомобильных моек</p>
Общественное использование объектов капитального строительства	3.0	<p>Размещение объектов капитального строительства в целях обеспечения удовлетворения бытовых, социальных и духовных потребностей человека. Содержание данного вида разрешенного использования включает в себя содержание видов разрешенного использования с кодами 3.1-3.10.2</p>
Коммунальное обслуживание	3.1	<p>Размещение объектов капитального строительства в целях обеспечения физических и юридических лиц коммунальными услугами, в частности: поставки воды, тепла, электричества, газа, предоставления услуг связи, отвода канализационных стоков, очистки и уборки объектов недвижимости (котельных, водозаборов, очистных сооружений, насосных станций, водопроводов, линий электропередачи, трансформаторных подстанций, газопроводов, линий связи, телефонных станций, канализаций, стоянок, гаражей и мастерских для обслуживания уборочной и аварийной техники, а также зданий или помещений, предназначенных для приема физических и юридических лиц в связи с</p>

		предоставлением им коммунальных услуг)
Социальное обслуживание	3.2	Размещение объектов капитального строительства, предназначенных для оказания гражданам социальной помощи (службы занятости населения, дома престарелых, дома ребенка, детские дома, пункты питания малоимущих граждан, пункты ночлега для бездомных граждан, службы психологической и бесплатной юридической помощи, социальные, пенсионные и иные службы, в которых осуществляется прием граждан по вопросам оказания социальной помощи и назначения социальных или пенсионных выплат); размещение объектов капитального строительства для размещения отделений почты и телеграфа; размещение объектов капитального строительства для размещения общественных некоммерческих организаций: благотворительных организаций, клубов по интересам
Бытовое обслуживание	3.3	Размещение объектов капитального строительства, предназначенных для оказания населению или организациям бытовых услуг (мастерские мелкого ремонта, ателье, бани, парикмахерские, прачечные, химчистки, похоронные бюро)
Здравоохранение	3.4	Размещение объектов капитального строительства, предназначенных для оказания гражданам медицинской помощи. Содержание данного вида разрешенного использования включает в себя содержание видов разрешенного использования с кодами 3.4.1-3.4.2
Амбулаторно-поликлиническое обслуживание	3.4.1	Размещение объектов капитального строительства, предназначенных для оказания гражданам амбулаторно-поликлинической медицинской помощи (поликлиники, фельдшерские пункты, пункты здравоохранения, центры матери и ребенка, диагностические центры, молочные кухни, станции донорства крови, клинические лаборатории)
Стационарное медицинское обслуживание	3.4.2	Размещение объектов капитального строительства, предназначенных для оказания гражданам медицинской помощи в стационарах (больницы, родильные дома, научно-медицинские учреждения и прочие объекты, обеспечивающие оказание услуги по лечению в стационаре); размещение станций скорой помощи
Образование и просвещение	3.5	Размещение объектов капитального строительства, предназначенных для воспитания, образования и просвещения (детские ясли, детские сады, школы, лицеи, гимназии, профессиональные технические училища, колледжи, художественные, музыкальные школы и училища, образовательные кружки, общества знаний, институты, университеты, организации по переподготовке и повышению квалификации

		специалистов и иные организации, осуществляющие деятельность по воспитанию, образованию и просвещению). Содержание данного вида разрешенного использования включает в себя содержание видов разрешенного использования с кодами 3.5.1-3.5.2
Дошкольное, начальное и среднее общее образование	3.5.1	Размещение объектов капитального строительства, предназначенных для просвещения, дошкольного, начального и среднего общего образования (детские ясли, детские сады, школы, лицеи, гимназии, художественные, музыкальные школы, образовательные кружки и иные организации, осуществляющие деятельность по воспитанию, образованию и просвещению)
Среднее и высшее профессиональное образование	3.5.2	Размещение объектов капитального строительства, предназначенных для профессионального образования и просвещения (профессиональные технические училища, колледжи, художественные, музыкальные училища, общества знаний, институты, университеты, организации по переподготовке и повышению квалификации специалистов и иные организации, осуществляющие деятельность по образованию и просвещению)
Культурное развитие	3.6	Размещение объектов капитального строительства, предназначенных для размещения в них музеев, выставочных залов, художественных галерей, домов культуры, библиотек, кинотеатров и кинозалов, театров, филармоний, планетариев; устройство площадок для празднеств и гуляний; размещение зданий и сооружений для размещения цирков, зверинцев, зоопарков, океанариумов
Религиозное использование	3.7	Размещение объектов капитального строительства, предназначенных для отправления религиозных обрядов (церкви, соборы, храмы, часовни, монастыри, мечети, молельные дома); размещение объектов капитального строительства, предназначенных для постоянного местонахождения духовных лиц, паломников и послушников в связи с осуществлением ими религиозной службы, а также для осуществления благотворительной и религиозной образовательной деятельности (монастыри, скиты, воскресные школы, семинарии, духовные училища)
Общественное управление	3.8	Размещение объектов капитального строительства, предназначенных для размещения органов государственной власти, органов местного самоуправления, судов, а также организаций, непосредственно обеспечивающих их деятельность; размещение объектов капитального строительства, предназначенных для размещения органов

		управления политических партий, профессиональных и отраслевых союзов, творческих союзов и иных общественных объединений граждан по отраслевому или политическому признаку; размещение объектов капитального строительства для дипломатических представительства иностранных государств и консульских учреждений в Российской Федерации
Обеспечение научной деятельности	3.9	Размещение объектов капитального строительства для проведения научных исследований и изысканий, испытаний опытных промышленных образцов, для размещения организаций, осуществляющих научные изыскания, исследования и разработки (научно-исследовательские институты, проектные институты, научные центры, опытно-конструкторские центры, государственные академии наук, в том числе отраслевые), проведения научной и селекционной работы, ведения сельского и лесного хозяйства для получения ценных с научной точки зрения образцов растительного и животного мира
Обеспечение деятельности в области гидрометеорологии и смежных с ней областях	3.9.1	Размещение объектов капитального строительства, предназначенных для наблюдений за физическими и химическими процессами, происходящими в окружающей среде, определения ее гидрометеорологических, агрометеорологических и гелиогеофизических характеристик, уровня загрязнения атмосферного воздуха, почв, водных объектов, в том числе по гидробиологическим показателям, и околоземного - космического пространства, зданий и сооружений, используемых в области гидрометеорологии и смежных с ней областях (доплеровские метеорологические радиолокаторы, гидрологические посты и другие)
Ветеринарное обслуживание	3.10	Размещение объектов капитального строительства, предназначенных для оказания ветеринарных услуг, содержания или разведения животных, не являющихся сельскохозяйственными, под надзором человека. Содержание данного вида разрешенного использования включает в себя содержание видов разрешенного использования с кодами 3.10.1-3.10.2
Амбулаторное ветеринарное обслуживание	3.10.1	Размещение объектов капитального строительства, предназначенных для оказания ветеринарных услуг без содержания животных
Приюты для животных	3.10.2	Размещение объектов капитального строительства, предназначенных для оказания ветеринарных услуг в стационаре; размещение объектов капитального строительства, предназначенных для содержания, разведения

		животных, не являющихся сельскохозяйственными, под надзором человека, оказания услуг по содержанию и лечению бездомных животных; размещение объектов капитального строительства, предназначенных для организации гостиниц для животных
Предпринимательство	4.0	Размещение объектов капитального строительства в целях извлечения прибыли на основании торговой, банковской и иной предпринимательской деятельности. Содержание данного вида разрешенного использования включает в себя содержание видов разрешенного использования, предусмотренных кодами 4.1 - 4.10
Деловое управление	4.1	Размещение объектов капитального строительства с целью: размещения объектов управленческой деятельности, не связанной с государственным или муниципальным управлением и оказанием услуг, а также с целью обеспечения совершения сделок, не требующих передачи товара в момент их совершения между организациями, в том числе биржевая деятельность (за исключением банковской и страховой деятельности)
Объекты торговли (торговые центры, торгово-развлекательные центры (комплексы))	4.2	Размещение объектов капитального строительства, общей площадью свыше 5000 кв.м с целью размещения одной или нескольких организаций, осуществляющих продажу товаров, и (или) оказание услуг в соответствии с содержанием видов разрешенного использования с кодами 4.5-4.9; размещение гаражей и (или) стоянок для автомобилей сотрудников и посетителей торгового центра
Рынки	4.3	Размещение объектов капитального строительства, сооружений, предназначенных для организации постоянной или временной торговли (ярмарка, рынок, базар), с учетом того, что каждое из торговых мест не располагает торговой площадью более 200 кв.м; размещение гаражей и (или) стоянок для автомобилей сотрудников и посетителей рынка
Магазины	4.4	Размещение объектов капитального строительства, предназначенных для продажи товаров, торговая площадь которых составляет до 5000 кв.м
Банковская и страховая деятельность	4.5	Размещение объектов капитального строительства, предназначенных для размещения организаций, оказывающих банковские и страховые
Общественное питание	4.6	Размещение объектов капитального строительства в целях устройства мест общественного питания (рестораны, кафе, столовые, закусочные, бары)
Гостиничное обслуживание	4.7	Размещение гостиниц, а также иных зданий,

		используемых с целью извлечения предпринимательской выгоды из предоставления жилого помещения для временного проживания в них
Развлечения	4.8	Размещение объектов капитального строительства, предназначенных для размещения: дискотек и танцевальных площадок, ночных клубов, аквапарков, боулинга, аттракционов, ипподромов, игровых автоматов (кроме игрового оборудования, используемого для проведения азартных игр) и игровых площадок; в игорных зонах также допускается размещение игорных заведений, залов игровых автоматов, используемых для проведения азартных игр и игровых столов, а также размещение гостиниц и заведений общественного питания для посетителей игорных зон
Обслуживание автотранспорта	4.9	Размещение постоянных или временных гаражей с несколькими стояночными местами, стоянок (парковок), гаражей, в том числе многоярусных, не указанных в коде 2.7.1
Объекты придорожного сервиса	4.9.1	Размещение автозаправочных станций (бензиновых, газовых); размещение магазинов сопутствующей торговли, зданий для организации общественного питания в качестве объектов придорожного сервиса; предоставление гостиничных услуг в качестве придорожного сервиса; размещение автомобильных моек и прачечных для автомобильных принадлежностей, мастерских, предназначенных для ремонта и обслуживания автомобилей и прочих объектов придорожного сервиса
Выставочно-ярмарочная деятельность	4.10	Размещение объектов капитального строительства, сооружений, предназначенных для осуществления выставочно-ярмарочной и конгрессной деятельности, включая деятельность, необходимую для обслуживания указанных мероприятий (застройка экспозиционной площади, организация питания участников мероприятий)
Отдых (рекреация)	5.0	Обустройство мест для занятия спортом, физической культурой, пешими или верховыми прогулками, отдыха и туризма, наблюдения за природой, пикников, охоты, рыбалки и иной деятельности; создание и уход за парками, городскими лесами, садами и скверами, прудами, озерами, водохранилищами, пляжами, береговыми полосами водных объектов общего пользования, а также обустройство мест отдыха в них. Содержание данного вида разрешенного использования включает в себя содержание видов разрешенного использования с кодами 5.1 - 5.5

Спорт	5.1	Размещение объектов капитального строительства в качестве спортивных клубов, спортивных залов, бассейнов, устройство площадок для занятия спортом и физкультурой (беговые дорожки, спортивные сооружения, теннисные корты, поля для спортивной игры, автодрома, мотодрома, трамплины, трассы и спортивные стрельбища), в том числе водным (причалы и сооружения, необходимые для водных видов спорта и хранения соответствующего инвентаря); размещение спортивных баз и лагерей
Природно-познавательный туризм	5.2	Размещение баз и палаточных лагерей для проведения походов и экскурсий по ознакомлению с природой, пеших и конных прогулок, устройство троп и дорожек, размещение щитов с познавательными сведениями об окружающей природной среде; осуществление необходимых природоохранных и природовосстановительных мероприятий
Туристическое обслуживание	5.2.1	Размещение пансионатов, туристических гостиниц, кемпингов, домов отдыха, не оказывающих услуги по лечению, а также иных зданий, используемых с целью извлечения предпринимательской выгоды из предоставления жилого помещения для временного проживания в них; размещение детских лагерей
Охота и рыбалка	5.3	Обустройство мест охоты и рыбалки, в том числе размещение дома охотника или рыболова, сооружений, необходимых для восстановления и поддержания поголовья зверей или количества рыбы
Причалы для маломерных судов	5.4	Размещение сооружений, предназначенных для причаливания, хранения и обслуживания яхт, катеров, лодок и других маломерных судов
Поля для гольфа или конных прогулок	5.5	Обустройство мест для игры в гольф или осуществления конных прогулок, в том числе осуществление необходимых земляных работ и вспомогательных сооружений; размещение конноспортивных манежей, не предусматривающих устройство трибун
Производственная деятельность	6.0	Размещение объектов капитального строительства в целях добычи недр, их переработки, изготовления вещей промышленным способом
Недропользование	6.1	Осуществление геологических изысканий; добыча недр открытым (карьеры, отвалы) и закрытым (шахты, скважины) способами; размещение объектов капитального строительства, в том числе подземных, в целях добычи недр; размещение объектов капитального строительства, необходимых для подготовки сырья к транспортировке и (или) промышленной переработке; размещение объектов капитального строительства, предназначенных для проживания в них

		сотрудников, осуществляющих обслуживание зданий и сооружений, необходимых для целей недропользования, если добыча недр происходит на межселенной территории
Легкая промышленность	6.3	Размещение объектов капитального строительства, предназначенных для текстильной, фарфоро-фаянсовой, электронной промышленности
Пищевая промышленность	6.4	Размещение объектов пищевой промышленности, по переработке сельскохозяйственной продукции способом, приводящим к их переработке в иную продукцию (консервирование, копчение, хлебопечение), в том числе для производства напитков, алкогольных напитков и табачных изделий
Строительная промышленность	6.6	Размещение объектов капитального строительства, предназначенных для производства: строительных материалов (кирпичей, пиломатериалов, цемента, крепежных материалов), бытового и строительного газового и сантехнического оборудования, лифтов и подъемников, столярной продукции, сборных домов или их частей и тому подобной продукции
Связь	6.8	Размещение объектов связи, радиовещания, телевидения, включая воздушные радиорелейные, надземные и подземные кабельные линии связи, линии радиофикации, антенные поля, усилительные пункты на кабельных линиях связи, инфраструктуру спутниковой связи и телерадиовещания, за исключением объектов связи, размещение которых предусмотрено содержанием вида разрешенного использования с кодом 3.1
Склады	6.9	Размещение сооружений, имеющих назначение по временному хранению, распределению и перевалке грузов (за исключением хранения стратегических запасов), не являющихся частями производственных комплексов, на которых был создан груз: промышленные базы, склады, погрузочные терминалы и доки, нефтехранилища и нефтеналивные станции, газовые хранилища и обслуживающие их газоконденсатные и газоперекачивающие станции, элеваторы и продовольственные склады, за исключением железнодорожных перевалочных складов
Целлюлозно-бумажная промышленность	6.11	Размещение объектов капитального строительства, предназначенных для целлюлозно-бумажного производства, производства целлюлозы, древесной массы, бумаги, картона и изделий из них, издательской и полиграфической деятельности, тиражирования записанных носителей информации
Транспорт	7.0	Размещение различного рода путей сообщения и сооружений, используемых для перевозки людей

		или грузов либо передачи веществ. Содержание данного вида разрешенного использования включает в себя содержание видов разрешенного использования с кодами 7.1-7.5
Автомобильный транспорт	7.2	Размещение автомобильных дорог и технически связанных с ними сооружений; размещение зданий и сооружений, предназначенных для обслуживания пассажиров, а также обеспечивающие работу транспортных средств, размещение объектов, предназначенных для размещения постов органов внутренних дел, ответственных за безопасность дорожного движения; оборудование земельных участков для стоянок автомобильного транспорта, а также для размещения депо (устройства мест стоянок) автомобильного транспорта, осуществляющего перевозки людей по установленному маршруту
Трубопроводный транспорт	7.5	Размещение нефтепроводов, водопроводов, газопроводов и иных трубопроводов, а также иных зданий и сооружений, необходимых для эксплуатации названных трубопроводов
Обеспечение внутреннего правопорядка	8.3	Размещение объектов капитального строительства, необходимых для подготовки и поддержания в готовности органов внутренних дел и спасательных служб, в которых существует военизированная служба; размещение объектов гражданской обороны, за исключением объектов гражданской обороны, являющихся частями производственных зданий
Курортная деятельность	9.2.1	Использование, в том числе с их извлечением, для лечения и оздоровления человека природных лечебных ресурсов (месторождения минеральных вод, лечебные грязи, рапой лиманов и озер, особый климат и иные природные факторы и условия, которые используются или могут использоваться для профилактики и лечения заболеваний человека), а также охрана лечебных ресурсов от истощения и уничтожения в границах первой зоны округа горно-санитарной или санитарной охраны лечебно-оздоровительных местностей и курорта
Санаторная деятельность	9.2.1	Размещение санаториев и профилакториев, обеспечивающих оказание услуги по лечению и оздоровлению населения; обустройство лечебно-оздоровительных местностей (пляжи, бьюеты, места добычи целебной грязи); размещение лечебно-оздоровительных лагерей
Историко-культурная деятельность	9.3	Сохранение и изучение объектов культурного наследия народов Российской Федерации (памятников истории и культуры), в том числе: объектов археологического наследия, достопримечательных мест, мест бытования

		исторических промыслов, производств и ремесел, недействующих военных и гражданских захоронений, объектов культурного наследия, хозяйственная деятельность, являющаяся историческим промыслом или ремеслом, а также хозяйственная деятельность, обеспечивающая познавательный туризм
Водные объекты	11.0	Ледники, снежники, ручьи, реки, озера, болота, территориальные моря и другие поверхностные водные объекты
Общее пользование водными объектами	11.1	Использование земельных участков, примыкающих к водным объектам способами, необходимыми для осуществления общего водопользования (водопользования, осуществляемого гражданами для личных нужд, а также забор (изъятие) водных ресурсов для целей питьевого и хозяйственно-бытового водоснабжения, купание, использование маломерных судов, водных мотоциклов и других технических средств, предназначенных для отдыха на водных объектах, водопой, если соответствующие запреты не установлены законодательством)
Специальное пользование водными объектами	11.2	Использование земельных участков, примыкающих к водным объектам способами, необходимыми для специального водопользования (забор водных ресурсов из поверхностных водных объектов, сброс сточных вод и (или) дренажных вод, проведение дноуглубительных, взрывных, буровых и других работ, связанных с изменением дна и берегов водных объектов)
Земельные участки (территории) общего пользования	12.0	Размещение объектов улично-дорожной сети, автомобильных дорог и пешеходных тротуаров в границах населенных пунктов, пешеходных переходов, набережных, береговых полос водных объектов общего пользования, скверов, бульваров, площадей, проездов, малых архитектурных форм благоустройства
Ритуальная деятельность	12.1	Размещение кладбищ, крематориев и мест захоронения; размещение соответствующих культовых сооружений
Специальная деятельность	12.2	Размещение, хранение, захоронение, утилизация, накопление, обработка, обезвреживание отходов производства и потребления, медицинских отходов, биологических отходов, радиоактивных отходов, веществ, разрушающих озоновый слой, а также размещение объектов размещения отходов, захоронения, хранения, обезвреживания таких отходов (скотомогильников, мусоросжигательных и мусороперерабатывающих заводов, полигонов по захоронению и сортировке бытового мусора и отходов, мест сбора вещей для их вторичной

		переработки
Запас	12.3	Отсутствие хозяйственной деятельности
Земельные участки общего назначения	13.0	Земельные участки, являющиеся имуществом общего пользования и предназначенные для общего использования правообладателями земельных участков, расположенных в границах территории ведения гражданами садоводства или огородничества для собственных нужд, и (или) для размещения объектов капитального строительства, относящихся к имуществу общего пользования
Ведение огородничества	13.1	Осуществление отдыха и (или) выращивания гражданами для собственных нужд сельскохозяйственных культур; размещение хозяйственных построек, не являющихся объектами недвижимости, предназначенных для хранения инвентаря и урожая сельскохозяйственных культур
Ведение садоводства	13.2	Осуществление отдыха и (или) выращивания гражданами для собственных нужд сельскохозяйственных культур; размещение для собственных нужд садовых домов, жилых домов, хозяйственных построек и гаражей

Статья 58. Градостроительные регламенты в отношении земельных участков и объектов капитального строительства, расположенных в пределах жилых зон.

В квадратных скобках [.....] указан код (числовое обозначение) вида разрешенного использования земельного участка.

Текстовое наименование вида разрешенного использования земельного участка и его код (числовое обозначение) являются равнозначными.

1) Ж-1 . Зона застройки индивидуальными жилыми домами

1.1) Основные виды и параметры разрешённого использования земельных участков и объектов капитального строительства:

Виды разрешенного использования земельных участков и объектов капитального строительства	Предельные (минимальные и (или) максимальные) размеры земельных участков и предельные параметры разрешенного строительства, реконструкции объектов капитального строительства
[2.1] - Для индивидуального жилищного строительства	Минимальная площадь земельного участка – 300 кв. м Максимальная площадь земельного участка: - в ст.Привольной – 1500 кв. м - в х.Труд, х.Добровольный – 4000 кв. м Минимальная/максимальная ширина земельного участка вдоль фронта улицы (проезда) – 8/32 м Минимальная ширина проезда к основному земельному участку – 3 м Максимальное количество надземных этажей зданий – 3 этажа (включая мансардный этаж) Максимальная высота зданий - 20 м Максимальный процент застройки участка - 40% Минимальный отступ строений от красной линии (если не установлены красные линии - от фасадной границы участка) - 3 м Минимальный отступ от жилого дома до границ соседнего участка - 3 м (за исключением блокированной жилой застройки), от других построек - 1 м Минимальные противопожарные расстояния - 6м
[2.1.1] - Малоэтажная многоквартирная жилая застройка [2.3] - Блокированная жилая застройка	Минимальная/максимальная площадь земельного участка – 200/8000 кв. м (800кв.м на 1 блок/квартиру) Минимальная/максимальная ширина земельного участка вдоль фронта улицы (проезда) – 8 м /80 м (8м * 10) Минимальная ширина проезда к основному земельному участку – 3 м Максимальное количество надземных этажей зданий – 3 этажа (включая мансардный этаж) Максимальная высота зданий - 12 м Максимальный процент застройки участка - 60% Минимальный отступ строений от красной линии (если не установлены красные линии - от фасадной границы участка) - 3 м Минимальные противопожарные расстояния - 6м
[2.2] - Для ведения личного подсобного хозяйства	Минимальная площадь земельного участка – 500 кв. м Максимальная площадь земельного участка: - в ст.Привольной – 2500 кв. м участка - в х.Труд, х.Добровольный – 7000 кв. м Минимальная/максимальная ширина земельного участка вдоль фронта улицы (проезда) – 8/32м

	<p>Минимальная ширина проезда к основному земельному участку – 3 м</p> <p>Максимальное количество надземных этажей зданий – 3 этажа (включая мансардный этаж)</p> <p>Максимальная высота зданий - 20 м</p> <p>Максимальный процент застройки участка - 40%</p> <p>Минимальный отступ строений от красной линии (если не установлены красные линии - от фасадной границы участка) - 3 м</p> <p>Минимальный отступ от жилого дома до границ соседнего участка - 3 м (за исключением блокированной жилой застройки), от других построек - 1 м</p> <p>Минимальные противопожарные расстояния - 6м</p> <p><i>Примечание: при выделении земельного участка для организации сельской усадьбы в целях реализации закона Краснодарского края от 03 июля 2012 года № 2536-КЗ "О сельских усадьбах в малых сельских населенных пунктах Краснодарского края" минимальная и максимальная площадь земельного участка составляет соответственно 5000 и 50000 кв.м</i></p>
[3.5.1] - Дошкольное, начальное и среднее общее образование	<p>Минимальная/максимальная площадь земельного участка – 1500/20000 кв. м</p> <p>Минимальная/максимальная ширина земельного участка вдоль фронта улицы (проезда) –12 м /не регламентируется</p> <p>Максимальное количество надземных этажей зданий детских дошкольных учреждений – 2 этажа (в условиях плотной жилой застройки возможно наличие 3-его этажа при условии размещения на нем служебно-бытовых, рекреационных помещений и дополнительных помещений для работы с детьми (кабинеты психолога, логопеда))</p> <p>Максимальное количество надземных этажей прочих зданий – 3 этажа</p> <p>Максимальная высота зданий - 15 м</p> <p>Минимальная высота основных помещений - 3 м</p> <p>Максимальный процент застройки участка - 40%</p> <p>Минимальный отступ основного здания от красной линии (если не установлены красные линии - от фасадной границы участка) - 10 м, 5 м - для кода 3.4.1</p> <p>Минимальный отступ строений до границ соседнего земельного участка - 3 метра. Расстояние от основного здания до стен жилых домов и прочих зданий определяется по нормам инсоляции, освещенности и противопожарным требованиям.</p>
[5.0] - Отдых (рекреация)	<p>Минимальная/максимальная площадь земельного участка – 200/2000 кв. м</p> <p>Минимальный отступ сооружений и объектов благоустройства от красной линии (если не установлены красные линии - от фасадной границы участка) - 5 м.</p> <p>Минимальный отступ сооружений и объектов благоустройства до границ соседнего земельного участка - 3 метра.</p> <p>Капитальное строительство запрещено.</p>
[3.1] - Коммунальное обслуживание	<p>Минимальная/максимальная площадь земельного участка – 10 / 10000 кв. м</p> <p>Площадь земельного участка для объектов инженерного обеспечения и вспомогательного инженерного назначения определяется в соответствии с Нормами отвода земельных участков.</p>

	<p>Максимальное количество надземных этажей зданий – 3 этажа. Максимальная высота зданий - 15 м Максимальный процент застройки участка - 60% (кроме земельных участков для размещения объектов инженерного назначения) Максимальный процент застройки участка для объектов инженерного назначения - не нормируется Минимальный отступ основного здания от красной линии (если не установлены красные линии - от фасадной границы участка) - 5 м (в сложившейся застройке возможно размещение по красной линии). Минимальный отступ строений до границ соседнего земельного участка - 3 метра. Минимальный отступ объектов инженерного назначения от границ соседнего участка - в соответствии с размерами охранных зон.</p>
[2.7.1] - Объекты гаражного назначения	<p>Минимальная/максимальная площадь земельного участка – 25/7500 кв. м Размер земельного участка - 25 м² на 1 машино-место; Максимальная высота зданий, строений, сооружений - 3 м; Максимальный процент застройки в границах земельного участка – 80% Максимальная вместимость наземных автостоянок - 300 машино-мест Минимальный отступ строений от красной линии (если не установлены красные линии - от фасадной границы участка) - 5 м</p>
[13.1] - Ведение огородничества [1.19] - Сенокошение	<p>Минимальная/максимальная площадь земельного участка – 500/2000 кв. м Минимальная/максимальная ширина земельного участка вдоль фронта улицы (проезда) –8 м /30 м Капитальное строительство запрещено.</p>
[12.0] - Земельные участки (территории) общего пользования	<p>Не регламентируются</p>

1.2) Условно разрешённые виды и параметры использования земельных участков и объектов капитального строительства:

Виды разрешенного использования земельных участков и объектов капитального строительства	Предельные (минимальные и (или) максимальные) размеры земельных участков и предельные параметры разрешенного строительства, реконструкции объектов капитального строительства
[4.7] - Гостиничное обслуживание	Минимальная/максимальная площадь земельного участка – 400/5000 кв. м Размер земельного участка определяется из расчета - 30-40 м ² /место Минимальная ширина земельного участка вдоль фронта улицы (проезда) – 12 м Максимальное количество надземных этажей зданий – 3 этажа (включая мансардный) Максимальная высота зданий - 15 м Минимальный отступ строений от красной линии (если не установлены красные линии - от фасадной границы участка) - 5 м Минимальный отступ строений до границ соседнего участка - 3 м Максимальный процент застройки участка – 50% Максимальное число отдыхающих - 30 человек Максимальное количество номеров - 15
[3.8] - Общественное управление [3.4.1] - Амбулаторно-поликлиническое обслуживание [3.8] - Религиозное использование [4.1] - Деловое управление [4.3] - Рынки [4.4] - Магазины [4.5] - Банковская и страховая деятельность [4.6] – Общественное питание [3.10.1] - Амбулаторное ветеринарное обслуживание [3.2] - Социальное обслуживание [3.3] - Бытовое обслуживание [3.6] - Культурное развитие [8.3] - Обеспечение внутреннего правопорядка	Минимальная/максимальная площадь земельного участка – 20/10000 кв. м Минимальная ширина земельного участка вдоль фронта улицы (проезда) – 8 м Максимальное количество надземных этажей зданий – 3 этажа Максимальная высота зданий - 15 м Максимальный процент застройки участка - 80% Минимальный отступ строений от красной линии (если не установлены красные линии - от фасадной границы участка) - 5 м . Минимальный отступ строений до границ соседнего земельного участка - 3 метра.
[5.1] - Спорт	Минимальная/максимальная площадь земельного участка – 500/5000 кв. м Минимальная ширина земельного участка вдоль фронта улицы (проезда) – 10 м Максимальное количество надземных этажей зданий – 2 этажа Максимальная высота зданий - 15 м

	<p>Максимальная площадь застройки - 60%</p> <p>Минимальный отступ строений от красной линии (если не установлены красные линии - от фасадной границы участка) - 5 м</p> <p>Минимальный отступ строений до границ соседнего земельного участка - 3 метра.</p>
[1.1] - Растениеводство	<p>Минимальная/максимальная площадь земельного участка – 1000/10000 кв. м</p> <p>Максимальное количество этажей – 1 этаж</p> <p>Максимальная высота строений и сооружений - 4 м</p> <p>Минимальный отступ строений и сооружений от красной линии - 3 м.</p> <p>Минимальный отступ строений и сооружений от границ соседнего участка - 3 м</p> <p>Максимальный процент застройки в границах земельного участка – 20%</p> <p>Минимальный отступ от границ соседнего участка: до вспомогательных хозяйственных строений – 1 м (некапитальных), до низкорослых кустарников – 1 м, до среднерослых - 2 м, до высокорослых деревьев - 4 м, до постройки для содержания скота и птицы – 1 м</p>

1.3) Вспомогательные виды и параметры использования земельных участков и объектов капитального строительства:

Виды разрешенного использования	Предельные размеры и параметры разрешенного строительства, реконструкции объектов
<p>Встроенные или отдельно стоящие коллективные хранилища сельскохозяйственных продуктов (для многоквартирных домов). Постройки хозяйственного назначения (летние кухни, хозяйственные постройки, кладовые, подвалы, бани, бассейны, теплицы, оранжереи, сады, огороды, навесы) индивидуального использования. Хозяйственные постройки для содержания скота и птицы, хранения кормов, инвентаря, топлива и других хозяйственных нужд, а также - хозяйственные подъезды и скотопрогоны (для территорий с местами приложения труда и с возможностью ведения развитого товарного личного подсобного хозяйства, сельскохозяйственного производства, садоводства, огородничества)</p>	<p>Максимальное количество надземных этажей коллективных хранилищ – 1 этаж</p> <p>Общая площадь коллективных хранилищ сельскохозяйственных продуктов определяется из расчета 4 - 5 кв.м на одну семью.</p> <p>Максимальное количество надземных этажей – 2 этажа</p> <p>Максимальная высота строений и сооружений – 6 м.</p> <p>Общая площадь помещений - до 100 кв. м.</p> <p>Расстояние от хозяйственных построек до красных линий улиц и проездов не менее - 5 м.</p> <p>Расстояние от окон жилых комнат до стен соседнего дома и хозяйственных построек (сарая, гаража, бани), расположенных на соседних земельных участках, должно быть не менее - 6 м.</p> <p>Расстояния от сараев для скота и птицы до шахтных колодцев - не менее 20 м.</p> <p>Минимальное расстояние до границы смежного земельного участка:</p> <ul style="list-style-type: none"> - от постройки для содержания скота и птицы - 1 м; - от других построек (бани, гаража и других) - 1 м. <p>Допускается блокировка хозяйственных построек на смежных приусадебных земельных участках по взаимному (удостоверенному) согласию домовладельцев при новом строительстве с учетом противопожарных требований. Группы сараев должны содержать не более 30 блоков каждая. Площадь застройки сблокированных сараев не должна превышать 800 м².</p> <p>Размещение навесов должно осуществляться с учетом</p>

<p>Надворные туалеты, гидронепроницаемые выгребы, септики. Объекты инженерного обеспечения</p>	<p>противопожарных требований и соблюдения нормативной продолжительности инсоляции придомовых территорий и жилых помещений. Устройство навесов не должно ущемлять законных интересов соседних домовладельцев, в части водоотведения атмосферных осадков с кровли навесов, при устройстве навесов минимальный отступ от границы участка – 1м. Вспомогательные строения, за исключением гаражей, размещать со стороны улиц не допускается.</p>
<p>Площадки для игр детей дошкольного и младшего школьного возраста, для отдыха взрослого населения, для занятий физкультурой, для хозяйственных целей и выгула собак. Гостевые автостоянки для парковки легковых автомобилей посетителей.</p>	<p>Минимально допустимое расстояние от окон жилых и общественных зданий до площадок: -для игр детей дошкольного и младшего школьного возраста - не менее 12 м; -для отдыха взрослого населения - не менее 10 м; -для занятий физкультурой, в зависимости от шумовых характеристик (наибольшие значения принимаются для хоккейных и футбольных площадок, наименьшие - для площадок для настольного тенниса), - 10 - 40 м; -для хозяйственных целей - не менее 20 м; -для выгула собак - не менее 40 м; Расстояния от площадок для сушки белья не нормируются. Расстояния от площадок для хозяйственных целей до наиболее удаленного входа в жилое здание - не более 100 м</p>
<p>Площадки для сбора твердых бытовых отходов.</p>	<p>Расстояние от площадок с контейнерами до окон жилых домов, границ участков детских, лечебных учреждений, мест отдыха должны быть не менее 20 м, и не более 100 м. Общее количество контейнеров не более 5 шт.</p>
<p>Объекты хранения индивидуального легкового автотранспорта на участках индивидуальных жилых домов</p>	<p>Максимальная высота зданий - 6 м Допускается размещать по красной линии без устройства распашных ворот. Допускается делать встроенными в первые этажи жилого дома. На приусадебных участках запрещается строительство гаражей для грузового транспорта и транспорта для перевозки людей, находящегося в личной собственности, кроме автотранспорта с максимальной разрешенной массой не более 3,5 тонн.</p>

2) Ж-2. Зона застройки индивидуальными жилыми домами и малоэтажными жилыми домами блокированной застройки

2.1) Основные виды и параметры разрешенного использования земельных участков и объектов капитального строительства

Виды разрешенного использования земельных участков и объектов капитального строительства	Предельные (минимальные и (или) максимальные) размеры земельных участков и предельные параметры разрешенного строительства, реконструкции объектов капитального строительства
[2.1] - Для индивидуального жилищного строительства	Минимальная площадь земельного участка – 300 кв. м Максимальная площадь земельного участка: - в ст.Привольной – 1500 кв. м - в х.Труд, х.Добровольный – 4000 кв. м Минимальная/максимальная ширина земельного участка вдоль фронта улицы (проезда) – 8/32 м Минимальная ширина проезда к основному земельному участку – 3 м Максимальное количество надземных этажей зданий – 3 этажа (включая мансардный этаж) Максимальная высота зданий - 20 м Максимальный процент застройки участка - 40% Минимальный отступ строений от красной линии (если не установлены красные линии - от фасадной границы участка) - 3 м Минимальный отступ от жилого дома до границ соседнего участка - 3 м (за исключением блокированной жилой застройки), от других построек - 1 м Минимальные противопожарные расстояния - 6м
[2.1.1] - Малоэтажная многоквартирная жилая застройка [2.3] - Блокированная жилая застройка	Минимальная/максимальная площадь земельного участка – 200/8000 кв. м (800кв.м на 1 блок/квартиру) Минимальная/максимальная ширина земельного участка вдоль фронта улицы (проезда) – 8 м /80 м (8м * 10) Минимальная ширина проезда к основному земельному участку – 3 м Максимальное количество надземных этажей зданий – 3 этажа (включая мансардный этаж) Максимальная высота зданий - 12 м Максимальный процент застройки участка - 60% Минимальный отступ строений от красной линии (если не установлены красные линии - от фасадной границы участка) - 3 м Минимальные противопожарные расстояния - 6м
[5.0] - Отдых (рекреация)	Минимальная/максимальная площадь земельного участка – 200/2000 кв. м Минимальный отступ сооружений и объектов благоустройства от красной линии (если не установлены красные линии - от фасадной границы участка) - 5 м. Минимальный отступ сооружений и объектов благоустройства до границ соседнего земельного участка - 3 метра.

[3.1] - Коммунальное обслуживание	<p>Минимальная/максимальная площадь земельного участка – 10 / 10000 кв. м</p> <p>Площадь земельного участка для объектов инженерного обеспечения и вспомогательного инженерного назначения определяется в соответствии с Нормами отвода земельных участков.</p> <p>Максимальное количество надземных этажей зданий – 3 этажа.</p> <p>Максимальная высота зданий - 15 м</p> <p>Максимальный процент застройки участка - 60% (кроме земельных участков для размещения объектов инженерного назначения)</p> <p>Максимальный процент застройки участка для объектов инженерного назначения - не нормируется</p> <p>Минимальный отступ основного здания от красной линии (если не установлены красные линии - от фасадной границы участка) - 5 м (в сложившейся застройке возможно размещение по красной линии).</p> <p>Минимальный отступ строений до границ соседнего земельного участка - 3 метра.</p> <p>Минимальный отступ объектов инженерного назначения от границ соседнего участка - в соответствии с размерами охранных зон.</p>
[2.7.1] - Объекты гаражного назначения	<p>Минимальная/максимальная площадь земельного участка – 25/7500 кв. м</p> <p>Размер земельного участка - 25 м² на 1 машино-место;</p> <p>Максимальная высота зданий, строений, сооружений от уровня земли - 3 м;</p> <p>Максимальный процент застройки в границах земельного участка – 80%</p> <p>Максимальная вместимость наземных автостоянок - 300 машино-мест</p> <p>Минимальный отступ строений от красной линии (если не установлены красные линии - от фасадной границы участка) - 5 м</p>
[12.0] - Земельные участки (территории) общего пользования	Не устанавливаются

2.2) Условно разрешенные виды и параметры разрешенного использования земельных участков и объектов капитального строительства

Виды разрешенного использования земельных участков и объектов капитального строительства	Предельные (минимальные и (или) максимальные) размеры земельных участков и предельные параметры разрешенного строительства, реконструкции объектов капитального строительства
<p>[3.8] - Общественное управление</p> <p>[3.4.1] - Амбулаторно-поликлиническое обслуживание</p> <p>[3.8] - Религиозное использование</p> <p>[4.1] - Деловое управление</p> <p>[4.4] - Магазины</p> <p>[4.5] - Банковская и страховая деятельность</p> <p>[4.6] – Общественное питание</p>	<p>Минимальная/максимальная площадь земельного участка – 100 кв. м</p> <p>Минимальная ширина земельного участка вдоль фронта улицы (проезда) – 8 м</p> <p>Максимальное количество надземных этажей зданий – 3 этажа</p> <p>Максимальная высота зданий - 12 м</p> <p>Максимальный процент застройки участка - 60%</p> <p>Минимальный отступ строений от красной линии (если</p>

<p>[3.10.1] - Амбулаторное ветеринарное обслуживание [3.2] - Социальное обслуживание [3.3] - Бытовое обслуживание [3.6] - Культурное развитие [8.3] - Обеспечение внутреннего правопорядка</p>	<p>не установлены красные линии - от фасадной границы участка) - 5 м . В существующей застройке в условиях исторически-сложившейся ситуации возможно размещение строений по красной линии (фасадной границе земельного участка, если красные линии не установлены) Минимальный отступ строений до границ соседнего земельного участка - 3 метра</p>
<p>[3.5.1] - Дошкольное, начальное и среднее общее образование</p>	<p>Минимальная/максимальная площадь земельного участка – 1500/20000 кв. м Минимальная/максимальная ширина земельного участка вдоль фронта улицы (проезда) –12 м /не регламентируется Максимальное количество надземных этажей зданий детских дошкольных учреждений – 2 этажа (в условиях плотной жилой застройки возможно наличие 3-его этажа при условии размещения на нем служебно-бытовых, рекреационных помещений и дополнительных помещений для работы с детьми (кабинеты психолога, логопеда)) Максимальное количество надземных этажей прочих зданий – 3 этажа Максимальная высота зданий - 15 м Минимальная высота основных помещений - 3 м Максимальный процент застройки участка - 40% Минимальный отступ основного здания от красной линии (если не установлены красные линии - от фасадной границы участка) - 10 м, 5 м - для кода 3.4.1 Минимальный отступ строений до границ соседнего земельного участка - 3 метра. Расстояние от основного здания до стен жилых домов и прочих зданий определяется по нормам инсоляции, освещенности и противопожарным требованиям.</p>

2.3) Вспомогательные виды и параметры разрешенного использования земельных участков и объектов капитального строительства

Виды разрешенного использования	Предельные размеры и параметры разрешенного строительства, реконструкции объектов
<p>Встроенные или отдельно стоящие коллективные хранилища сельскохозяйственных продуктов (для многоквартирных домов). Постройки хозяйственного назначения (летние кухни, хозяйственные постройки, кладовые, подвалы, бани, бассейны, теплицы, оранжереи, сады, огороды, навесы) индивидуального использования. Хозяйственные постройки для содержания скота и птицы,</p>	<p>Максимальное количество надземных этажей коллективных хранилищ – 1 этаж Общая площадь коллективных хранилищ сельскохозяйственных продуктов определяется из расчета 4 - 5 кв.м на одну семью. Максимальное количество надземных этажей –2 этажа Максимальная высота строений и сооружений – 6 м. Общая площадь помещений - до 100 кв. м. Расстояние от хозяйственных построек до красных линий улиц и проездов не менее - 5 м. Расстояние от окон жилых комнат до стен соседнего дома и хозяйственных построек (сарая, гаража, бани), расположенных на соседних земельных участках, должно быть не менее - 6 м. Расстояния от сараев для скота и птицы до шахтных колодцев - не менее 20 м.</p>

<p>хранения кормов, инвентаря, топлива и других хозяйственных нужд, а также - хозяйственные подъезды и скотопрогоны (для территорий с местами приложения труда и с возможностью ведения развитого товарного личного подсобного хозяйства, сельскохозяйственного производства, садоводства, огородничества) Надворные туалеты, гидронепроницаемые выгребы, септики. Объекты инженерного обеспечения</p>	<p>Минимальное расстояние до границы смежного земельного участка: - от постройки для содержания скота и птицы - 1 м; - от других построек (бани, гаража и других) - 1 м. Допускается блокировка хозяйственных построек на смежных приусадебных земельных участках по взаимному (удостоверенному) согласию домовладельцев при новом строительстве с учетом противопожарных требований. Группы сараев должны содержать не более 30 блоков каждая. Площадь застройки сблокированных сараев не должна превышать 800 м². Размещение навесов должно осуществляться с учетом противопожарных требований и соблюдения нормативной продолжительности инсоляции придомовых территорий и жилых помещений. Устройство навесов не должно ущемлять законных интересов соседних домовладельцев, в части водоотведения атмосферных осадков с кровли навесов, при устройстве навесов минимальный отступ от границы участка – 1м. Вспомогательные строения, за исключением гаражей, размещать со стороны улиц не допускается.</p>
<p>Площадки для игр детей дошкольного и младшего школьного возраста, для отдыха взрослого населения, для занятий физкультурой, для хозяйственных целей и выгула собак. Гостевые автостоянки для парковки легковых автомобилей посетителей.</p>	<p>Минимально допустимое расстояние от окон жилых и общественных зданий до площадок: -для игр детей дошкольного и младшего школьного возраста - не менее 12 м; -для отдыха взрослого населения - не менее 10 м; -для занятий физкультурой, в зависимости от шумовых характеристик (наибольшие значения принимаются для хоккейных и футбольных площадок, наименьшие - для площадок для настольного тенниса), - 10 - 40 м; -для хозяйственных целей - не менее 20 м; -для выгула собак - не менее 40 м; Расстояния от площадок для сушки белья не нормируются. Расстояния от площадок для хозяйственных целей до наиболее удаленного входа в жилое здание - не более 100 м</p>
<p>Площадки для сбора твердых бытовых отходов.</p>	<p>Расстояние от площадок с контейнерами до окон жилых домов, границ участков детских, лечебных учреждений, мест отдыха должны быть не менее 20 м, и не более 100 м. Общее количество контейнеров не более 5 шт.</p>
<p>Объекты хранения индивидуального легкового автотранспорта на участках индивидуальных жилых домов</p>	<p>Максимальная высота зданий - 6 м Допускается размещать по красной линии без устройства распашных ворот. Допускается делать встроенными в первые этажи жилого дома. На приусадебных участках запрещается строительство гаражей для грузового транспорта и транспорта для перевозки людей, находящегося в личной собственности, кроме автотранспорта с максимальной разрешенной массой не более 3,5 тонн.</p>

3) Ж-Р . Зона развития жилой застройки

Зона развития жилой застройки Ж-Р выделена для обеспечения правовых, социальных, культурных, бытовых условий формирования жилых кварталов на перспективу развития населенных пунктов в соответствии с положениями Генерального плана Привольненского

сельского поселения из отдельно стоящих индивидуальных жилых домов усадебного типа с возможностью ведения личного подсобного хозяйства, а также с минимально разрешенным набором услуг местного значения.

По мере принятия решений о застройке данных территорий, органами местного самоуправления, проводятся работы по подготовке и утверждению документации по планировке территории с целью выделения требуемой планировочной структуры и функционального зонирования, определения границ земельных участков.

После проведения данных мероприятий осуществляется зонирование таких территорий, в установленном порядке вносятся изменения в карту градостроительного зонирования настоящих Правил.

3.1) Основные виды разрешённого использования земельных участков и объектов капитального строительства:

Виды разрешенного использования земельных участков и объектов капитального строительства	Предельные (минимальные и (или) максимальные) размеры земельных участков и предельные параметры разрешенного строительства, реконструкции объектов капитального строительства
[13.1] - Ведение огородничества [1.19] - Сенокосение [1.20] - Выпас сельскохозяйственных животных [1.2] - Выращивание зерновых и иных сельскохозяйственных культур [1.3] - Овощеводство [1.4] - Выращивание тонизирующих, лекарственных, цветочных культур [1.5] - Садоводство [1.16] - Ведение личного подсобного хозяйства на полевых участках [1.17] - Питомники [3.1] - Коммунальное обслуживание	Минимальная/максимальная площадь земельного участка – 500 кв. м/200000 кв.м Минимальная/максимальная ширина земельного участка вдоль фронта улицы (проезда) – 12м / не регламентируется Капитальное строительство запрещено.

3.2) Условно разрешённые виды использования земельных участков и объектов капитального строительства - не установлены.

3.3) Вспомогательные виды использования земельных участков и объектов капитального строительства:

Виды использования	Предельные параметры разрешенного строительства
Некапитальные хозяйственные постройки для хранения инвентаря и других хозяйственных нужд. Навесы, вольеры	Максимальное количество надземных этажей – не более 1 эт. Максимальная высота – 4 м. Расстояние до красных линий улиц и проездов не менее - 5 м. Минимальный отступ от границ смежных земельных участков – 1 метр Расстояние от окон жилых комнат до стен соседнего дома и хозяйственных построек (сарая, гаража, бани), расположенных на соседних земельных участках,

	должно быть не менее - 6 м. Размещение навесов должно осуществляться с учетом противопожарных требований и соблюдения нормативной продолжительности инсоляции придомовых территорий и жилых помещений. Устройство навесов не должно ущемлять законных интересов соседних домовладельцев, в части водоотведения атмосферных осадков с кровли навесов.
Площадки для сбора твердых бытовых отходов.	Расстояние от площадок с контейнерами до окон жилых домов, границ участков детских, лечебных учреждений, мест отдыха должны быть не менее 20 м, и не более 100 м. Общее количество контейнеров не более 5 шт.
Туалеты, гидронепроницаемые выгребы, септики.	Расстояние от красной линии не менее - 5 м. Расстояние от границы смежного земельного участка не менее - 3 м.

Статья 58.1. Иные параметры разрешённого строительства, реконструкции объектов капитального строительства и ограничения использования земельных участков, расположенных в пределах жилой зоны.

1. На территории существующей застройки в условиях исторически-сложившейся ситуации жилые и общественные здания могут размещаться по красной линии улиц (по фасадной границе земельного участка, если красные линии не установлены) по согласованию с органами местного самоуправления.

2. При размещении зданий, строений и сооружений должны соблюдаться, установленные законодательством о пожарной безопасности и законодательством в области обеспечения санитарно-эпидемиологического благополучия населения, минимальные нормативные противопожарные и санитарно-эпидемиологические разрывы между зданиями, строениями и сооружениями, в том числе и расположенными на соседних земельных участках, а также технические регламенты, градостроительные и строительные нормы и Правила.

3. До границы соседнего приквартирного участка расстояния по санитарно-бытовым условиям в сложившейся застройке, при ширине земельного участка 12 метров и менее, для строительства жилого дома минимальный отступ от границы соседнего участка составляет не менее:

1,0 м - для одноэтажного жилого дома;

1,5 м - для двухэтажного жилого дома;

2,0 м - для трехэтажного жилого дома, при условии, что расстояние до расположенного на соседнем земельном участке жилого дома не менее 5 м;

от других построек (баня, гараж и другие) - 1 м;

от стволов высокорослых деревьев - 4 м;

от стволов среднерослых деревьев - 2 м;

от кустарника - 1 м.

4. Расстояние от объектов придорожного сервиса до жилых и общественных зданий, общеобразовательных школ, дошкольных образовательных учреждений, лечебных учреждений со стационаром - 50 метров.

5. Расстояния между длинными сторонами секционных жилых зданий высотой 2 - 3 этажа должны быть не менее 15 м, а между одно-, двухквартирными жилыми домами и хозяйственными постройками - в соответствии с противопожарными требованиями.

6. Постройки для содержания скота и птицы допускается пристраивать к усадебным одно-, двухквартирным домам при изоляции их от жилых комнат не менее чем тремя подсобными помещениями; при этом помещения для скота и птицы должны иметь изолированный наружный вход, расположенный не ближе 7 м от входа в дом.

7. Расстояния от помещений и выгулов (вольеров, навесов, загонов) для содержания и разведения животных до окон жилых помещений и кухонь должны быть не менее:

Нормативный разрыв	Поголовье (шт.), не более						
	свиньи	коровы, бычки	овцы, козы	кролики-матки	птица	лошади	нутрии, песцы
10 м	5	5	10	10	30	5	5
20 м	8	8	15	20	45	8	8
30 м	10	10	20	30	60	10	10
40 м	15	15	25	40	75	15	15

В пределах жилой зоны группы сараев должны содержать не более 30 блоков каждая.

8. Сарай для скота и птицы должны быть на расстояниях от окон жилых помещений дома не меньших:

Количество блоков группы сараев	Расстояние, м
до 2	15
Свыше 2 до 8	25
Свыше 8 до 30	50

Расстояния между группами сараев следует принимать в соответствии с противопожарными требованиями.

Расстояния от сараев для скота и птицы до шахтных колодцев должно быть не менее 50м.

9. Режим использования территории приусадебного участка для хозяйственных целей определяется градостроительным регламентом территории с учетом социально-демографических потребностей семей, образа жизни и профессиональной деятельности, санитарно-гигиенических и зооветеринарных требований.

Вспомогательные строения, за исключением гаражей, размещать со стороны улиц не допускается.

Допускается блокировка зданий и сооружений, а также хозяйственных построек на смежных земельных участках по взаимному (удостоверенному) согласию владельцев при новом строительстве с соблюдением технических регламентов.

10. Поднятие уровня земельного участка путем отсыпки грунта допускается при наличии письменного согласия правообладателей соседних земельных участков, подпись которых должна быть удостоверена нотариально.

Изменение общего рельефа участка, осуществляемое путем выемки или насыпи, ведущее к изменению существующей водоотводной (дренажной) системы, к заболачиванию (переувлажнению) смежных участков или нарушению иных законных прав их владельцев, не допускается. При необходимости изменения рельефа должны быть выполнены мероприятия по недопущению возможных негативных последствий.

Изменение рельефа земельного участка допускается при наличии письменного согласия правообладателей соседних земельных участков, подпись которых должна быть удостоверена нотариально.

11. Все жилые дома и хозяйственные постройки должны быть обеспечены системами водоотведения с кровли, с целью предотвращения подтопления соседних земельных участков и строений. Допускается не выполнять организованный сток воды с кровли при условии, когда смежные земельные участки находятся на одном уровне и между строениями, расположенными на соседних земельных участках расстояние не менее - 4 м.

Отмостка должна располагаться в пределах отведенного (предоставленного) земельного участка. Отмостка зданий должна быть не менее 0,8 м. Уклон отмостки рекомендуется принимать не менее 10% в сторону от здания.

При необходимости облицовки стен существующего жилого дома, расположенного на приусадебном участке, на расстоянии ближе 1,5 метра (но не менее 1 метра) от границы

соседнего земельного участка, кирпичной кладкой толщиной 120 мм, разрешается выполнять данные работы без согласия владельцев соседних земельных участков. Также не требуется согласие совладельцев земельного участка, на котором расположен жилой дом, при условии, если облицовываемый жилой дом не находится в общей долевой собственности.

12. Требования к ограждению земельных участков:

– ограждения земельных участков со стороны улицы должны выполняться в соответствии с требованиями, утвержденными органами местного самоуправления и согласованными органом, уполномоченным в области архитектуры и градостроительства;

– высота ограждения земельных участков должна быть не более 2 метров;

- ворота в заборе разрешается устанавливать только со стороны территорий общего пользования. На стороне забора, смежного с соседним участком, ворота устанавливать запрещается.

- на фронтальной линии участка, на заборе, стоящем со стороны улицы, приспособления, представляющие опасность для пользователей общественной территории (например, колючую проволоку), можно устанавливать на высоте не менее 1,9 м от уровня тротуара, с внутренней стороны забора.

– ограждения между смежными земельными участками должны быть проветриваемыми на высоту не менее 0,5 м от уровня земли;

– высота ограждения должна быть не более 2,0 м.

– допускается устройство функционально оправданных участков сплошного ограждения (в местах интенсивного движения транспорта, размещения септиков, мусорных площадок и пр).

– по взаимному согласию смежных землепользователей допускается устройство сплошных ограждений из качественных и эстетически выполненных элементов. При общей толщине конструкции ограждения до 100 мм ограждение допускается устанавливать по центру межевой границы участка, при большей толщине конструкции - смещать в сторону участка инициатора ограждения на величину превышения указанной нормы;

- по соглашению смежных землепользователей по межевой границе земельных участков возможно в качестве альтернативы использовать «живую изгородь», выполняемую из вертикально растущих кустарников высотой не более 2 метров;

- характер ограждения земельных участков со стороны улицы должен быть выдержан в едином стиле как минимум на протяжении одного квартала с обеих сторон улиц, с максимально допустимой высотой ограждений - 2,0 м. Допускается устройство функционально оправданных участков сплошного ограждения (в местах интенсивного движения транспорта, размещения септиков, мусорных площадок и других).

13. Объекты общественного назначения должны обеспечиваться необходимым расчетным количеством парковочных мест в границах земельного участка.

14. В случае если земельный участок или объект капитального строительства находится в границах зоны с особыми условиями использования территорий, на них устанавливаются ограничения использования в соответствии с законодательством Российской Федерации статьями 68-72 настоящих Правил.

15. На территориях, подверженных затоплению строительство капитальных зданий, строений, сооружений без проведения специальных защитных мероприятий по предотвращению негативного воздействия вод запрещаются.

Статья 59. Градостроительные регламенты в отношении земельных участков и объектов капитального строительства, расположенных в пределах общественно-деловых зон.

В квадратных скобках [.....] указан код (числовое обозначение) вида разрешенного использования земельного участка.

Текстовое наименование вида разрешенного использования земельного участка и его код (числовое обозначение) являются равнозначными.

1) ОД-1 . Центральная зона делового, общественного и коммерческого назначения

1.1) Основные виды и параметры разрешенного использования земельных участков и объектов капитального строительства

Виды разрешенного использования земельных участков и объектов капитального строительства	Предельные (минимальные и (или) максимальные) размеры земельных участков и предельные параметры разрешенного строительства, реконструкции объектов капитального строительства
<p>[3.8] - Общественное управление [4.1] - Деловое управление [4.5] - Банковская и страховая деятельность [6.11] - Целлюлозно-бумажная промышленность [8.3] - Обеспечение внутреннего правопорядка [3.2] - Социальное обслуживание [3.6] - Культурное развитие [3.9] - Обеспечение научной деятельности [4.6] – Общественное питание [4.4] - Магазины [4.2] - Объекты торговли (торговые центры, торгово-развлекательные центры (комплексы) [4.3] - Рынки [4.10] - Выставочно-ярмарочная деятельность</p>	<p>Минимальная/максимальная площадь земельного участка – 400/5000 кв. м Минимальная ширина земельного участка вдоль фронта улицы (проезда) – 8 м Максимальное количество надземных этажей зданий – 4 этажей Максимальная высота зданий - 18 м Максимальный процент застройки участка - 50% Минимальный отступ строений от красной линии (если не установлены красные линии - от фасадной границы участка) - 5 м (в сложившейся застройке возможно размещение по красной линии) Минимальный отступ строений до границ соседнего участка - 3 м</p>
<p>[4.7] - Гостиничное обслуживание</p>	<p>Минимальная/максимальная площадь земельного участка – 400/5000 кв. м Размер земельного участка определяется из расчета - 30-40 м²/место Минимальная ширина земельного участка вдоль фронта улицы (проезда) – 12 м Максимальное количество надземных этажей зданий – 4 этажей Максимальная высота зданий - 18 м Минимальный отступ строений от красной линии (если не установлены красные линии - от фасадной границы участка) - 5 м Минимальный отступ строений до границ соседнего участка - 3 м</p>

	Максимальный процент застройки участка – 60%
[4.9] - Обслуживание автотранспорта	<p>Минимальная площадь земельного участка – 25 кв. м</p> <p>Максимальная площадь земельного участка – 1500 кв. м</p> <p>Размер земельного участка для наземной автостоянки - 25 м² на 1 машино-место; для гаражей боксового типа - 30 кв.м на 1 машино-место; для многоэтажных гаражей - согласно п.11.22 СП 42.13330.2011</p> <p>Максимальная вместимость наземных автостоянок - 50 машино-мест</p> <p>Минимальный отступ строений от красной линии - 5 м (если не установлены красные линии - от фасадной границы участка)</p> <p>Минимальный отступ строений и сооружений от границ соседних участков - 3 м</p>
[3.1] - Коммунальное обслуживание	<p>Минимальная/максимальная площадь земельного участка – 10 / 10000 кв. м</p> <p>Площадь земельного участка для объектов инженерного обеспечения и вспомогательного инженерного назначения определяется в соответствии с Нормами отвода земельных участков.</p> <p>Максимальное количество надземных этажей зданий – 3 этажа.</p> <p>Максимальная высота зданий - 15 м</p> <p>Максимальный процент застройки участка - 60% (кроме земельных участков для размещения объектов инженерного назначения)</p> <p>Максимальный процент застройки участка для объектов инженерного назначения - не нормируется</p> <p>Минимальный отступ основного здания от красной линии (если не установлены красные линии - от фасадной границы участка) - 5 м (в сложившейся застройке возможно размещение по красной линии).</p> <p>Минимальный отступ строений до границ соседнего земельного участка - 3 метра.</p> <p>Минимальный отступ объектов инженерного назначения от границ соседнего участка - в соответствии с размерами охранных зон.</p>
[12.0] - Земельные участки (территории) общего пользования [9.3] - Историко-культурная деятельность	Не устанавливаются

1.2) Условно разрешенные виды и параметры разрешенного использования земельных участков и объектов капитального строительства

<p>Виды разрешенного использования земельных участков и объектов капитального строительства</p>	<p>Предельные (минимальные и (или) максимальные) размеры земельных участков и предельные параметры разрешенного строительства, реконструкции объектов капитального строительства</p>
<p>[3.6] - Религиозное использование</p>	<p>Минимальная/максимальная площадь земельного участка – 300/7000 кв. м Минимальная ширина земельного участка вдоль фронта улицы (проезда) – 12 м Максимальное количество надземных этажей зданий – 4 этажей Максимальная высота зданий – 30 м Минимальный отступ строений от красной линии (если не установлены красные линии - от фасадной границы участка) - 5 м Минимальный отступ строений до границ соседнего участка - 3 м Максимальный процент застройки участка – 50%</p>
<p>[3.4.1] - Амбулаторно-поликлиническое обслуживание [3.3] - Бытовое обслуживание</p>	<p>Минимальная/максимальная площадь земельного участка – 300/20000 кв. м Минимальная ширина земельного участка вдоль фронта улицы (проезда) – 12 м Максимальное количество надземных этажей зданий – 2 этажа Максимальная высота зданий – 10 м Максимальный процент застройки участка - 60% Минимальный отступ строений от красной линии (если не установлены красные линии - от фасадной границы участка) - 5 м (в сложившейся застройке возможно размещение по красной линии) Минимальный отступ строений до границ соседнего участка - 3 м</p>
<p>[3.5.1] - Дошкольное, начальное и среднее общее образование</p>	<p>Минимальная/максимальная площадь земельного участка – 1500/20000 кв. м Минимальная/максимальная ширина земельного участка вдоль фронта улицы (проезда) – 12 м /не регламентируется Максимальное количество надземных этажей зданий детских дошкольных учреждений – 2 этажа (в условиях плотной жилой застройки возможно наличие 3-его этажа при условии размещения на нем служебно-бытовых, рекреационных помещений и дополнительных помещений для работы с детьми (кабинеты психолога, логопеда)) Максимальное количество надземных этажей прочих зданий – 3 этажа Максимальная высота зданий - 15 м Минимальная высота основных помещений - 3 м Максимальный процент застройки участка - 40% Минимальный отступ основного здания от красной линии (если не установлены красные линии - от фасадной границы участка) - 10 м, 5 м - для кода 3.4.1 Минимальный отступ строений до границ соседнего земельного участка - 3 метра. Расстояние от основного здания</p>

	до стен жилых домов и прочих зданий определяется по нормам инсоляции, освещенности и противопожарным требованиям.
--	---

1.3) Вспомогательные виды и параметры разрешенного использования земельных участков и объектов капитального строительства

Виды разрешенного использования	Предельные размеры и параметры разрешенного строительства, реконструкции объектов капитального строительства
<p>Объекты инженерного обеспечения Объекты благоустройства, малые архитектурные формы Памятники, объекты монументального искусства Навесы, ангары Хозяйственные постройки для содержания инвентаря, топлива и других хозяйственных нужд Объекты гражданской обороны (убежища, противорадиационные укрытия и т.п.) Туалеты, гидронепроницаемые выгребы, септики.</p>	<p>Максимальное количество надземных этажей – 1 этаж Максимальная высота строений и сооружений – 5 м. Расстояние до красных линий улиц и проездов не менее - 5 м. Расстояние до границы смежного земельного участка не менее - 3 м.</p>
<p>Площадки для игр детей, для отдыха взрослого населения, для занятий физкультурой Гостевые автостоянки для парковки легковых автомобилей посетителей.</p>	<p>Минимально допустимое расстояние от окон жилых и общественных зданий до площадок: -для игр детей дошкольного и младшего школьного возраста - не менее 12 м; -для отдыха взрослого населения - не менее 10 м; -для занятий физкультурой, в зависимости от шумовых характеристик (наибольшие значения принимаются для хоккейных и футбольных площадок, наименьшие - для площадок для настольного тенниса), - 10 - 40 м; -для хозяйственных целей - не менее 20 м; -для выгула собак - не менее 40 м; Расстояния от площадок для сушки белья не нормируются. Расстояния от площадок для хозяйственных целей до наиболее удаленного входа в жилое здание - не более 100 м</p>
<p>Площадки для сбора твердых бытовых отходов.</p>	<p>Расстояние от площадок с контейнерами до окон жилых домов, границ участков детских, лечебных учреждений, мест отдыха должны быть не менее 20 м, и не более 100 м. Общее количество контейнеров не более 5 шт.</p>

2) ОД-2. Зона делового, общественного и коммерческого назначения местного значения

2.1) Основные виды и параметры разрешенного использования земельных участков и объектов капитального строительства

Виды разрешенного использования земельных участков и объектов капитального строительства	Предельные (минимальные и (или) максимальные) размеры земельных участков и предельные параметры разрешенного строительства, реконструкции объектов капитального строительства
<p>[3.8] - Общественное управление</p> <p>[3.4] - Здравоохранение</p> <p>[4.1] - Деловое управление</p> <p>[4.5] - Банковская и страховая деятельность</p> <p>[6.11] - Целлюлозно-бумажная промышленность</p> <p>[8.3] - Обеспечение внутреннего правопорядка</p> <p>[3.2] - Социальное обслуживание</p> <p>[3.3] - Бытовое обслуживание</p> <p>[3.6] - Культурное развитие</p> <p>[3.9] - Обеспечение научной деятельности</p> <p>[3.10.1] - Амбулаторное ветеринарное обслуживание</p> <p>[4.6] – Общественное питание</p> <p>[4.4] - Магазины</p> <p>[4.8] - Развлечения</p> <p>[7.2] - Автомобильный транспорт</p>	<p>Минимальная/максимальная площадь земельного участка – 10 кв. м/10000 кв. м</p> <p>Минимальный размер земельного участка для размещения временных (некапитальных) объектов торговли и услуг - 1 кв. м.</p> <p>Минимальная/максимальная ширина земельного участка вдоль фронта улицы (проезда) – 10 м/50 м</p> <p>Максимальное количество надземных этажей зданий – 5 этажей</p> <p>Максимальная высота зданий - 25 м</p> <p>Максимальный процент застройки участка - 50%</p> <p>Минимальный отступ строений от красной линии (если не установлены красные линии - от фасадной границы участка) - 5 м</p> <p>Минимальный отступ строений пожарных депо от красной линии - 10 м (15 м - для депо 1 типа)</p> <p>Минимальный отступ строений до границ смежного земельного участка - 3 м</p>
<p>[4.9] - Обслуживание автотранспорта</p>	<p>Минимальная/максимальная площадь земельного участка – 25 кв. м / 1500 кв. м</p> <p>Размер земельного участка для наземной автостоянки - 25 м² на 1 машино-место; для гаражей боксового типа - 30 кв.м на 1 машино-место; для многоэтажных гаражей - согласно п.11.22 СП 42.13330.2011</p> <p>Максимальная вместимость наземных автостоянок - 50 машино-мест</p> <p>Минимальный отступ строений от красной линии - 5 м (если не установлены красные линии - от фасадной границы участка)</p> <p>Минимальный отступ строений и сооружений от границ смежных участков - 3 м</p> <p>Максимальное количество надземных этажей зданий – 2 эт.</p> <p>Максимальная высота от уровня земли до верха перекрытия последнего этажа (или конька кровли) - 8 м</p>
<p>[3.7] - Религиозное использование</p>	<p>Минимальная/максимальная площадь земельного участка - 600 кв. м/5000 кв. м</p> <p>Минимальная/максимальная ширина земельного участка вдоль фронта улицы (проезда) – 15 м/50 м</p> <p>Минимальные отступы строений от красной линии - 5 м (если не установлены красные линии - от фасадной границы</p>

	<p>участка) Минимальные отступы строений от границ смежных участков - 3 м Максимальное количество надземных этажей зданий – 3 эт. Максимальная высота - 30 м Максимальный процент застройки в границах земельного участка – 40%.</p>
<p>[4.2] - Объекты торговли (торговые центры, торгово-развлекательные центры (комплексы) [4.3] - Рынки [4.10] - Выставочно-ярмарочная деятельность</p>	<p>Минимальная/максимальная площадь земельного участка – 2000 кв. м/10000 кв. м Минимальная/максимальная ширина земельного участка вдоль фронта улицы (проезда) – 15 м/50 м Максимальное количество надземных этажей зданий – 4 этажа Максимальная высота зданий - 20 м Максимальный процент застройки участка - 60% Минимальный отступ строений от красной линии (если не установлены красные линии - от фасадной границы участка) - 5 м Минимальный отступ строений до границ соседнего участка - 3 м</p>
<p>[4.7] - Гостиничное обслуживание</p>	<p>Минимальная/максимальная площадь земельного участка – 400 кв. м/5000 кв. м Размер земельного участка определяется из расчета - 30-40 м²/место Минимальная/максимальная ширина земельного участка вдоль фронта улицы (проезда) – 20 м/50 м Максимальное количество надземных этажей зданий – 4 этажей Максимальная высота зданий - 15 м Минимальный отступ строений от красной линии (если не установлены красные линии - от фасадной границы участка) - 5 м Минимальный отступ строений до границ соседнего участка - 3 м Максимальный процент застройки участка – 60%</p>
<p>[3.5.1] - Дошкольное, начальное и среднее общее образование</p>	<p>Минимальная/максимальная площадь земельного участка – 1500 кв. м/не регламентируется Минимальная/максимальная ширина земельного участка вдоль фронта улицы (проезда) – 12 м/ не регламентируется Максимальное количество надземных этажей зданий ДДУ – 2 этажа (в условиях плотной жилой застройки возможно наличие 3-его этажа при условии размещения на нем служебно-бытовых, рекреационных помещений и дополнительных помещений для работы с детьми (кабинеты психолога, логопеда)). Минимальная высота помещений - 3 м. Максимальное количество надземных этажей зданий для школ и объектов внешкольного образования – 3 этажа. Минимальная высота учебных помещений - 3,6 м во вновь строящихся, 2,75м в реконструируемых школах. Высота спортивного зала - не менее 6,0 м. Максимальный процент застройки участка - 40% Минимальный отступ строений до границ соседнего участка - 3 м Минимальный отступ зданий и строений от красной линии</p>

	<p>(если не установлены красные линии - от фасадной границы участка) - 10 м</p> <p>Минимальные расстояния от основного здания до стен жилых домов и прочих зданий – по нормам инсоляции, освещенности и противопожарным требованиям.</p>
[5.1] - Спорт	<p>Минимальная/максимальная площадь земельного участка – 1000 кв. м/ 15000 кв.м</p> <p>Минимальная/максимальная ширина земельного участка вдоль фронта улицы (проезда) –12 м/100 м</p> <p>Максимальное количество этажей - 3 этажа.</p> <p>Максимальная высота зданий, строений от уровня земли – 15 м</p> <p>Максимальная высота сооружений от уровня земли - 30 м</p> <p>Минимальный отступ строений от красной линии (если не установлены красные линии - от фасадной границы участка) - 5 м</p> <p>Минимальный отступ строений до границ соседнего участка - 3 м</p> <p>Максимальный процент застройки участка – 60%</p>
[3.1] - Коммунальное обслуживание	<p>Минимальная/максимальная площадь земельных участков - 5 кв. м./10000 кв.м</p> <p>Площадь земельного участка для размещения промежуточных радиорелейных станций и вышек сотовой связи определяется проектом, утвержденным в установленном порядке.</p> <p>Максимальная высота зданий и строений от уровня земли - 15 м</p> <p>Высота сооружений инженерного назначения определяется проектом с учетом минимально допустимых расстояний до соседних зданий и сооружений. Минимальный отступ от соседних зданий - в соответствии с размером охранной зоны объекта</p> <p>Максимальный процент застройки в границах земельного участка – 60% , для размещения объектов инженерного обеспечения - не регламентируется, определяется в соответствии с нормами отвода земель</p>
[12.0] - Земельные участки (территории) общего пользования [9.3] - Историко-культурная деятельность	<p>Регламенты не устанавливаются</p>

2.2) Условно разрешенные виды и параметры разрешенного использования земельных участков и объектов капитального строительства

Виды разрешенного использования земельных участков и объектов капитального строительства	Предельные (минимальные и (или) максимальные) размеры земельных участков и предельные параметры разрешенного строительства, реконструкции объектов капитального строительства
[4.9.1] - Объекты придорожного сервиса	<p>Минимальная площадь земельного участка – 500 кв. м</p> <p>Максимальная площадь земельного участка – 5000 кв. м</p> <p>Максимальная высота зданий, строений, сооружений от уровня земли - 12 м</p> <p>Максимальный процент застройки участка - 60%</p> <p>Минимальный отступ строений от красной линии (если не</p>

	<p>установлены красные линии - от фасадной границы участка) - 5 м</p> <p>Минимальный отступ строений и сооружений до границы соседнего участка - 3 м</p>
<p>[2.1] - Для индивидуального жилищного строительства</p> <p>[2.1.1] - Малоэтажная многоквартирная жилая застройка</p>	<p>Минимальная площадь земельного участка – 300 кв. м</p> <p>Максимальная площадь земельного участка – 5000 кв. м</p> <p>Минимальная ширина земельного участка вдоль фронта улицы (проезда) – 8 м</p> <p>Максимальная ширина земельного участка вдоль фронта улицы (проезда) – 32 м</p> <p>Максимальное количество надземных этажей зданий – 3 этажа (или 2 этажа с возможностью использования дополнительно мансардного этажа)</p> <p>Максимальная высота зданий - 20 м</p> <p>Максимальный процент застройки участка - 60%</p> <p>Минимальный отступ строений от красной линии (если не установлены красные линии - от фасадной границы участка) - 5 м</p> <p>Минимальный отступ от жилого дома до границ соседнего участка - 3 м (за исключением блокированной жилой застройки), от других построек - 1 м</p>

2.3) Вспомогательные виды и параметры разрешенного использования земельных участков и объектов капитального строительства

Виды разрешенного использования	Предельные размеры и параметры разрешенного строительства, реконструкции объектов капитального строительства
<p>Объекты инженерного обеспечения</p> <p>Объекты благоустройства, малые архитектурные формы</p> <p>Памятники, объекты монументального искусства</p> <p>Навесы, ангары</p> <p>Хозяйственные постройки для содержания инвентаря, топлива и других хозяйственных нужд</p> <p>Объекты гражданской обороны (убежища, противорадиационные укрытия и т.п.)</p>	<p>Максимальное количество надземных этажей – 1 этаж</p> <p>Максимальная высота строений и сооружений – 5 м.</p> <p>Минимальный отступ строений от красной линии (если не установлены красные линии - от фасадной границы участка) - 5 м</p> <p>Минимальный отступ строений от границ соседнего участка - 3 м</p>

<p>Площадки для игр детей, для отдыха взрослого населения, для занятий физкультурой Гостевые автостоянки для парковки легковых автомобилей посетителей Туалеты, гидронепроницаемые выгребы, септики..</p>	<p>Минимально допустимое расстояние от окон жилых и общественных зданий до площадок: -для игр детей дошкольного и младшего школьного возраста - не менее 12 м; -для отдыха взрослого населения - не менее 10 м; -для занятий физкультурой, в зависимости от шумовых характеристик (наибольшие значения принимаются для хоккейных и футбольных площадок, наименьшие - для площадок для настольного тенниса), - 10 - 40 м; -для хозяйственных целей - не менее 20 м; -для выгула собак - не менее 40 м; Расстояния от площадок для сушки белья не нормируются. Расстояния от площадок для хозяйственных целей до наиболее удаленного входа в жилое здание - не более 100 м</p>
<p>Площадки для сбора твердых бытовых отходов.</p>	<p>Расстояние от площадок с контейнерами до окон жилых домов, границ участков детских, лечебных учреждений, мест отдыха должны быть не менее 20 м, и не более 100 м. Общее количество контейнеров не более 5 шт.</p>

3) ОД-3. Зона размещения объектов образования

3.1) Основные виды и параметры разрешенного использования земельных участков и объектов капитального строительства

Виды разрешенного использования земельных участков и объектов капитального строительства	Предельные (минимальные и (или) максимальные) размеры земельных участков и предельные параметры разрешенного строительства, реконструкции объектов капитального строительства
[3.5.1] - Дошкольное, начальное и среднее общее образование	<p>Минимальная/максимальная площадь земельного участка – 500/50000 кв. м</p> <p>Минимальная/максимальная ширина земельного участка вдоль фронта улицы (проезда) – 12 м/не регламентируется</p> <p>Максимальное количество надземных этажей зданий – 3 этажа, 2 этажа - для ДДУ*</p> <p>(*в условиях плотной жилой застройки возможно наличие 3-его этажа при условии размещения на нем служебно-бытовых, рекреационных помещений и дополнительных помещений для работы с детьми (кабинеты психолога, логопеда))</p> <p>Максимальная высота зданий от уровня земли до верха перекрытия последнего этажа (или конька кровли) - 15 м</p> <p>Минимальная высота основных помещений - 3 м.</p> <p>Минимальная высота учебных помещений - 3,6 м во вновь строящихся, 2,75м в реконструируемых школах. Высота спортивного зала - не менее 6,0 м.</p> <p>Максимальный процент застройки участка - 40%</p> <p>Озеленение не менее 50% площади территории</p> <p>Минимальный отступ основного здания от красной линии - 10 м (если не установлены красные линии - от фасадной границы участка)</p> <p>Минимальные расстояния от основного здания до стен жилых домов и прочих зданий – по нормам инсоляции, освещенности и противопожарным требованиям.</p>
[3.5.2] - Среднее и высшее профессиональное образование	<p>Минимальная/максимальная площадь земельного участка – 5000 кв. м/50000кв.м</p> <p>Минимальная ширина земельного участка вдоль фронта улицы (проезда) – 25 м</p> <p>Максимальное количество надземных этажей зданий – 5 этажа.</p> <p>Минимальная высота учебных помещений - 3,6 м (2,75м при реконструкции). Высота спортивного зала - не менее 6,0 м.</p> <p>Максимальный процент застройки участка - 40%</p> <p>Озеленение не менее 30% площади территории</p> <p>Минимальный отступ основного здания от красной линии - 10 м (если не установлены красные линии - от фасадной границы участка)</p> <p>Минимальные расстояния от основного здания до стен жилых домов и прочих зданий – по нормам инсоляции, освещенности и противопожарным требованиям.</p>
[3.1] - Коммунальное обслуживание	<p>Минимальная площадь земельных участков - 1 кв. м;</p> <p>Максимальная площадь земельного участка – 10000 кв.</p> <p>Максимальная высота зданий и строений от уровня земли - 15 м</p> <p>Высота сооружений инженерного назначения определяется проектом с учетом минимально допустимых расстояний до соседних зданий и сооружений. Минимальный отступ от соседних зданий - в соответствии с размером охранной зоны</p>

	<p>объекта</p> <p>Максимальный процент застройки в границах земельного участка – 60% , для размещения объектов инженерного обеспечения - не регламентируется, определяется в соответствии с нормами отвода земель</p>
--	---

3.2) Условно разрешенные виды и параметры разрешенного использования земельных участков и объектов капитального строительства

Виды разрешенного использования земельных участков и объектов капитального строительства	Предельные (минимальные и (или) максимальные) размеры земельных участков и предельные параметры разрешенного строительства, реконструкции объектов капитального строительства
[5.1] - Спорт	<p>Минимальная/максимальная площадь земельного участка – 100 кв. м/ 10000 кв.м</p> <p>Максимальное количество этажей - 3 этажа</p> <p>Максимальная высота сооружений от планировочной отметки земли - 15 м</p> <p>Максимальный процент застройки участка - 40%</p> <p>Минимальный отступ строений от красной линии (если не установлены красные линии - от фасадной границы участка) - 5 м (в сложившейся застройке возможно размещение по красной линии)</p> <p>Минимальные отступы строений от границ соседних участков - 3 м, с учетом соблюдения требований технических регламентов</p>

3.3) Вспомогательные виды и параметры разрешенного использования земельных участков и объектов капитального строительства

Виды использования	Предельные параметры разрешенного строительства
<p>Площадки для сбора твердых бытовых отходов.</p> <p>Гостевые автостоянки для парковки легковых автомобилей посетителей</p> <p>Хозяйственные постройки для содержания инвентаря и других хозяйственных нужд</p> <p>Навесы</p> <p>Элементы благоустройства</p> <p>Площадки для отдыха, спортивные площадки, игровые площадки, плоскостные спортивные сооружения</p> <p>Памятники, объекты монументального искусства</p> <p>Пункты охраны</p> <p>Объекты инженерного обеспечения</p> <p>Туалеты, гидронепроницаемые выгребы, септики.</p>	<p>Максимальное количество надземных этажей – 1 этаж</p> <p>Максимальная высота строений - 6 м</p> <p>Минимальные расстояния от строений до границ соседнего участка - 3 м, при устройстве навесов – 1м.</p> <p>Расстояние строений до красных линий улиц и проездов не менее - 5 м.</p> <p>Автостоянки открытого и закрытого (наземные) типа необходимо размещать при условии соблюдения расстояний до объектов, указанных в табл.77 Нормативов Градостроительного проектирования Краснодарского края</p> <p>Хозяйственные постройки должны быть обеспечены системами водоотведения с кровли, с целью предотвращения подтопления соседних земельных участков и строений.</p> <p>Допускается не выполнять организованный сток воды с кровли при условии, когда смежные земельные участки находятся на одном уровне и между строениями, расположенными на соседних земельных участках расстояние не менее 4 м.</p> <p>Вспомогательные строения, за исключением гаражей, размещать со стороны улиц не допускается.</p>
Площадки для сбора твердых бытовых отходов.	Расстояние от площадок с контейнерами до окон жилых домов, границ участков детских, лечебных учреждений,

	мест отдыха должны быть не менее 20 м, и не более 100 м. Общее количество контейнеров не более 5 шт.
--	---

4) ОД-4 . Зона размещения объектов здравоохранения

4.1) Основные виды и параметры разрешенного использования земельных участков и объектов капитального строительства

Виды разрешенного использования земельных участков и объектов капитального строительства	Предельные (минимальные и (или) максимальные) размеры земельных участков и предельные параметры разрешенного строительства, реконструкции объектов капитального строительства
[3.4] - Здравоохранение [9.2.1] - Санаторная деятельность [3.8] - Общественное управление [4.4] - Магазины	Минимальная/максимальная площадь земельного участка – 300 кв. м / 20000 кв. м Минимальная/ максимальная ширина земельного участка вдоль фронта улицы (проезда) – 18 м / не регламентируется Максимальное количество надземных этажей зданий – 5 этажа Максимальная высота зданий и строений от уровня земли - 25 м Максимальный процент застройки участка - 60% Минимальный отступ строений от красной линии (если не установлены красные линии - от фасадной границы участка) - 5 м (в сложившейся застройке возможно размещение по красной линии) Минимальный отступ строений до границ соседнего участка - 3 м
[3.1] - Коммунальное обслуживание	Минимальная/максимальная площадь земельных участков - 1 кв. м / 10000 кв.м Максимальная высота зданий и строений от уровня земли - 15 м Высота сооружений инженерного назначения определяется проектом с учетом минимально допустимых расстояний до соседних зданий и сооружений. Минимальный отступ от соседних зданий - в соответствии с размером охранной зоны объекта Максимальный процент застройки в границах земельного участка – 60% , для размещения объектов инженерного обеспечения - не регламентируется, определяется в соответствии с нормами отвода земель

2. Условно разрешенные виды и параметры разрешенного использования земельных участков и объектов капитального строительства

Виды разрешенного использования земельных участков и объектов капитального строительства	Предельные (минимальные и (или) максимальные) размеры земельных участков и предельные параметры разрешенного строительства, реконструкции объектов капитального строительства

[3.2] - Социальное обслуживание	Минимальная/максимальная площадь земельного участка – 1000 кв. м / 10000 кв.м Минимальная/максимальная ширина земельного участка вдоль фронта улицы (проезда) – 15 м / 50 м Максимальное количество надземных этажей зданий – 4 этажа Максимальный процент застройки участка - 60% Минимальный отступ строений от красной линии (если не установлены красные линии - от фасадной границы участка) - 5 м (в сложившейся застройке возможно размещение по красной линии) Минимальный отступ строений до границ смежного участка - 3 м
---------------------------------	--

3. Вспомогательные виды и параметры разрешенного использования земельных участков и объектов капитального строительства

Виды разрешенного использования	Предельные размеры и параметры разрешенного строительства, реконструкции объектов капитального строительства
Открытые бассейны, спортивные площадки Парковки, гаражи для временного хранения автотранспорта Склады, хозяйственные постройки для содержания инвентаря, топлива и других хозяйственных нужд площадки для сбора твердых бытовых отходов Площадки для сбора твердых бытовых отходов Элементы благоустройства, площадки для отдыха, детские площадки, спортивные площадки и пр. Памятники, объекты монументального искусства Объекты гражданской обороны (убежища, противорадиационные укрытия и т.п.) Объекты инженерного обеспечения Туалеты, гидронепроницаемые выгребы, септики.	Максимальное количество надземных этажей – 1 этаж Максимальная высота строений и сооружений - 6 м Минимальный отступ строений от красной линии (если не установлены красные линии - от фасадной границы участка) - 5 м Минимальный отступ строений до границ смежного участка - 3 м Автостоянки открытого и закрытого (наземные) типа необходимо размещать при условии соблюдения расстояний до объектов, указанных в табл.77 Нормативов Градостроительного проектирования Краснодарского края

Статья 59.1. Иные параметры разрешённого строительства, реконструкции объектов капитального строительства и ограничения использования земельных участков, расположенных в пределах общественно-деловых зон.

1. На территории сложившейся застройки жилые и общественные здания могут размещаться по красной линии улиц по согласованию с органами местного самоуправления.

2. При размещении зданий, строений и сооружений должны соблюдаться, установленные законодательством о пожарной безопасности и законодательством в области обеспечения санитарно-эпидемиологического благополучия населения, минимальные нормативные противопожарные и санитарно-эпидемиологические разрывы между зданиями, строениями и сооружениями, в том числе и расположенными на соседних земельных

участках, а также технические регламенты, градостроительные и строительные нормы и Правила.

3. До границы соседнего приквартирного участка расстояния по санитарно-бытовым условиям в сложившейся застройке, при ширине земельного участка 12 метров и менее, для строительства жилого дома минимальный отступ от границы соседнего участка составляет не менее:

1,0 м - для одноэтажного жилого дома;

1,5 м - для двухэтажного жилого дома;

2,0 м - для трехэтажного жилого дома, при условии, что расстояние до расположенного на соседнем земельном участке жилого дома не менее 5 м;

от других построек (баня, гараж и другие) - 1 м;

от стволов высокорослых деревьев - 4 м;

от стволов среднерослых деревьев - 2 м;

от кустарника - 1 м.

Во избежание затенения, деревья следует высаживать на расстоянии не менее 15 м, а кустарники - не менее 5 м от окон учебных помещений.

4. Расстояние от объектов придорожного сервиса до жилых и общественных зданий, общеобразовательных школ, дошкольных образовательных учреждений, лечебных учреждений со стационаром - 50 метров.

Расстояния между длинными сторонами секционных жилых зданий высотой 2 - 3 этажа должны быть не менее 15 м, а между одно-, двухквартирными жилыми домами и хозяйственными постройками - в соответствии с противопожарными требованиями.

5. Поднятие уровня земельного участка путем отсыпки грунта допускается при наличии письменного согласия правообладателей соседних земельных участков, подпись которых должна быть удостоверена нотариально.

6. Все строения и хозяйственные постройки должны быть обеспечены системами водоотведения с кровли, с целью предотвращения подтопления соседних земельных участков и строений. Допускается не выполнять организованный сток воды с кровли при условии, когда смежные земельные участки находятся на одном уровне и между строениями, расположенными на соседних земельных участках расстояние не менее - 4 м.

7. Характер ограждения земельных участков жилой застройки со стороны улицы должен быть выдержан в едином стиле как минимум на протяжении одного квартала с обеих сторон улиц с максимально допустимой высотой ограждений 2,0 м. (кроме объектов со специальными требованиями к ограждению их территории). Допускается устройство функционально оправданных участков сплошного ограждения (в местах интенсивного движения транспорта, размещения септиков, мусорных площадок и других).

По границе с соседним земельным участком ограждения должны быть проветриваемыми на высоту не менее 0,5 м от уровня земли ограждения и высотой не более 2,0 м.

Ограждения общественных зданий и сооружений следует проектировать только в случаях, когда они требуются по условиям эксплуатации и охраны предприятий, зданий и сооружений, охраняемых автостоянок, спортивных площадок, в декоративных целях для условного разделения элементов территории благоустройства, а также различных лестниц и пандусов.

Во всех случаях запрещается предусматривать ограждения:

- магазинов, универмагов, торговых центров и других торговых предприятий;

- столовых, кафе, ресторанов и других предприятий общественного питания;

- предприятий бытового обслуживания населения;

- поликлиник, диспансеров и других лечебных учреждений, не имеющих стационаров;

- отдельных спортивных зданий (спортивных залов, крытых плавательных бассейнов и

т.п.);

- зданий управления;

- театров, клубов, Дворцов культуры, кинотеатров и других зрелищных зданий.

В общих случаях высоту ограждения следует принимать не более 2,0 м.

В частных случаях высоту и вид ограждения следует принимать:

- объекты на территории населенных пунктов, ограждаемые по требованиям техники безопасности или по санитарно-гигиеническим требованиям (открытые распределительные устройства, подстанции, артскважины, водозаборы и т.п.) - не менее 1,6 м, стальная сетка или железобетонное решетчатое;

- больницы (кроме инфекционных и психиатрических) - не менее 1,6 м, стальная сетка или железобетонное решетчатое;

- общеобразовательные школы и профессионально-технические училища - не менее 1,2 м, стальная сетка (живая изгородь для участков внутри микрорайонов);

- детские ясли-сады - не менее 1,6 м, стальная сетка или железобетонное решетчатое;

- спортивные комплексы, стадионы, катки, открытые бассейны и другие спортивные сооружения (при контролируемом входе посетителей) - 2 м, стальная сетка, сварные или литые металлические секции, железобетонное решетчатое;

- открытые спортивные площадки в жилых зонах - 2,0-4,5 м, стальная сварная или плетеная сетка повышенного эстетического уровня;

- хозяйственные зоны предприятий общественного питания и бытового обслуживания - 1,6 м, живая изгородь (стальная сетка при необходимости охраны).

Ограждения земельных участков со стороны улицы должны выполняться в соответствии с требованиями, утвержденными органами местного самоуправления и согласованными органом, уполномоченным в области архитектуры и градостроительства; ограждения должны быть светопрозрачными, решетчатыми, эстетически привлекательными, иметь устойчивость к загрязнению и запылению и способность к легкой механической очистке.

Ограждения детских садов и школ должны обеспечивать защиту территории от проникновения посторонних и несанкционированного въезда автомобилей, должны быть изготовлены и установлены таким образом, чтобы полностью исключалась вероятность получения травм об элементы конструкции, должны быть устойчивы к различным механическим повреждениям.

8. Объекты общественного назначения должны обеспечиваться необходимым расчетным количеством парковочных мест в границах земельного участка.

Нормы расчета стоянок автомобилей предусматриваются в соответствии с Приложением «К» СП 42.13330.2011 «Градостроительство. Планировка и застройка городских и сельских поселений», региональными и местными нормативами градостроительного проектирования.

9. Проектирование медицинских учреждений вести в соответствии с СП 158.13330.2014 «Здания и помещения медицинских организаций. Правила проектирования», СП 118.13330.2012 «Общественные здания и сооружения», СанПиН 2.1.3.2630 -10. «Санитарно-эпидемиологические требования к организациям, осуществляющим медицинскую деятельность» и иных действующих нормативов.

Детские дошкольные учреждения размещаются в соответствии с требованиями СанПиН 2.4.1.2660-10 «Санитарно-эпидемиологические требования в дошкольных организациях» и приложением 6 к Нормативам Градостроительного проектирования КК.

Общеобразовательные учреждения размещаются в соответствии с требованиями СанПиН 2.4.2.2821-10 «Санитарно-эпидемиологические требования к условиям и организации обучения в общеобразовательных учреждениях» и приложением 6 к Нормативам Градостроительного проектирования КК.

Учреждения начального профессионального образования следует размещать в соответствии с требованиями СанПиН 2.4.3.1186-03 «Санитарно-эпидемиологические требования к организации учебно-производственного процесса в образовательных учреждениях начального профессионального образования».

Учреждения начального, среднего, высшего и дополнительного профессионального образования должны проектироваться в соответствии с требованиями СНиП 2.08.02-89* "Общественные здания и сооружения", пособия к СНиП 2.08.02-89 "Проектирование учебных комплексов и центров".

10. Размеры земельного участка для отдельно стоящего объекта дошкольного образования:

- при вместимости до 100 мест – 40 кв.м. на 1 чел.;
- при вместимости свыше 100 мест – 35 кв.м. на 1 чел.

Размеры земельного участка для встроенного объекта дошкольного образования:

- при вместимости более 100 мест – 29 кв.м. на 1 чел.;

11. Для объекта общеобразовательного назначения размеры земельного участка при вместимости:

- до 400 мест – 50 кв.м. на 1 чел.;
- от 401 до 500 мест – 60 кв.м. на 1 чел.;

12. Для временных (некапитальных) предприятий розничной торговли:

- минимальные размеры земельных участков отдельно стоящих временных (некапитальных) предприятий розничной торговли - 20 кв.м.;
- максимальные размеры земельных участков отдельно стоящих временных (некапитальных) предприятий розничной торговли - 100 кв.м.

13. Размещение объектов придорожного сервиса (код 4.9.1) возможно только при выполнении условий:

- зона распространения химических и физических факторов до уровня ПДК ограничивается размерами собственной территории или расстояние от границ земельного участка или опасного объекта до жилых зданий, участков дошкольных учреждений, общеобразовательных учреждений, учреждений здравоохранения составляет не менее 50 метров;

- станции технического обслуживания легковых автомобилей до 5 постов без малярно-жестяжных работ,

- мойки автомобилей до 2 постов,

- АЗС для легкового автотранспорта, должны быть оборудованы системой закольцовки паров бензина, автогазозаправочные станции с компрессорами внутри помещения с количеством заправок не более 500 автомобилей в сутки без объектов технического обслуживания автомобилей

- Расстояние от АЗС для заправки грузового и легкового автотранспорта жидким и газовым топливом до границ земельных участков дошкольных и школьных образовательных учреждений, лечебных учреждений, до жилых домов и других общественных зданий и сооружений должно быть не менее 100 м.

14. В случае если земельный участок или объект капитального строительства находится в границах зоны с особыми условиями использования территорий, на них устанавливаются ограничения использования в соответствии с законодательством Российской Федерации статьями 68-72 настоящих Правил.

15. На территориях, подверженных затоплению строительство капитальных зданий, строений, сооружений без проведения специальных защитных мероприятий по предотвращению негативного воздействия вод запрещаются.

Статья 60. Градостроительные регламенты в отношении земельных участков и объектов капитального строительства, расположенных в пределах производственных зон, зон инженерной и транспортной инфраструктур.

В квадратных скобках [.....] указан код (числовое обозначение) вида разрешенного использования земельного участка.

Текстовое наименование вида разрешенного использования земельного участка и его код (числовое обозначение) являются равнозначными. (Приказ Минэкономразвития России от 01.09.2014 N 540 "Об утверждении классификатора видов разрешенного использования земельных участков"(Зарегистрировано в Минюсте России 08.09.2014 N 33995))

Формирование земельных участков, предназначенных для размещения объектов улично-дорожной сети, автомобильных дорог и пешеходных тротуаров в границах населенных пунктов, пешеходных переходов, набережных, береговых полос водных объектов общего пользования, скверов, бульваров, площадей, проездов, малых архитектурных форм благоустройства (земельные участки (территории) общего пользования (код 12.0.)), а также размещение различного рода путей сообщения и сооружений, используемых для перевозки людей или грузов либо передачи веществ (код 7.0) осуществляется в соответствии с действующим законодательством.

В границах Привольненского сельского поселения запрещено размещение предприятий, сооружений и иных объектов I и II классов опасности.

1) П-3 . Зона размещения производственных объектов III класса опасности

В зоне П-3 возможно проектирование, размещение, реконструкция промышленных объектов и производств, объектов транспорта, связи, сельского хозяйства, опытно-экспериментальных производств, объектов коммунального назначения, торговли и прочих, являющихся источниками воздействия на среду обитания и здоровье человека, не выше III класса опасности в соответствии с санитарной классификацией объектов СанПиН 2.2.1/2.1.1.1200-03 "Санитарно-защитные зоны и санитарная классификация предприятий, сооружений и иных объектов. Новая редакция".

1.1) Основные виды и параметры разрешенного использования земельных участков и объектов капитального строительства

Виды разрешенного использования земельных участков и объектов капитального строительства	Предельные (минимальные и (или) максимальные) размеры земельных участков и предельные параметры разрешенного строительства, реконструкции объектов капитального строительства
[6.3] - Легкая промышленность [6.4] - Пищевая промышленность [6.6] - Строительная промышленность [6.11] - Целлюлозно-бумажная промышленность [1.15] - Хранение и переработка сельскохозяйственной продукции [1.18] - Обеспечение сельскохозяйственного производства [7.4] - Воздушный транспорт [6.9] - Склады	Минимальная/максимальная площадь земельного участка – 5000 кв. м/ 250000 кв. м Минимальная/максимальная ширина земельного участка вдоль фронта улицы (проезда) – 20 м/ не регламентируется Максимальное количество надземных этажей зданий – 5 этажей Максимальная высота строений и сооружений от уровня земли до верха перекрытия последнего этажа (или конька кровли) - 30 м Максимальная высота специализированных производственных зданий и сооружений - в соответствии с технологическими характеристиками и проектом на строительство. Максимальный процент застройки участка - 60% Минимальный отступ строений от красной линии - 5 м (если не установлены красные линии - от фасадной границы участка) Минимальный отступ строений до границ соседнего

	участка - 3 м
[6.0] - Производственная деятельность [6.1] - Недропользование	Минимальная/максимальная площадь земельного участка – 10 кв. м/ не регламентируется Минимальная/максимальная ширина земельного участка вдоль фронта улицы (проезда) – не регламентируется Максимальное количество надземных этажей зданий – 2 этажа Максимальная высота зданий от уровня земли до верха перекрытия последнего этажа (или конька кровли) - не регламентируется Максимальный процент застройки участка - 60% Минимальный отступ строений от красной линии - 5 м Минимальный отступ строений до границ соседнего участка - 3 м
[3.1] - Коммунальное обслуживание [6.8] - Связь	Минимальная/максимальная площадь земельного участка – 1 кв. м / 10000 кв.м Площадь земельного участка для объектов инженерного обеспечения и вспомогательного инженерного назначения определяется в соответствии с Нормами отвода земельных участков. Максимальный процент застройки в границах земельного участка – 60% , для размещения объектов инженерного обеспечения - не регламентируется Максимальное количество надземных этажей зданий – 1 этаж Минимальный отступ от соседних зданий - не менее размера охранной или санитарно-защитной зоны объекта.
[4.9] - Обслуживание автотранспорта	Минимальная/максимальная площадь земельного участка – 25 кв. м / 3000кв.м Размер земельного участка для наземной автостоянки - 25 м ² на 1 машино-место; для гаражей боксового типа - 30 кв.м на 1 машино-место; для многоэтажных гаражей - согласно п.11.22 СП 42.13330.2011 Максимальная вместимость наземных автостоянок - 100 машино-мест Минимальный отступ строений от красной линии - 5 м (если не установлены красные линии - от фасадной границы участка) Минимальный отступ строений и сооружений от границ соседних участков - 3 м
[12.0] - Земельные участки (территории) общего пользования	Регламенты не устанавливаются

1.2) Условно разрешенные виды и параметры разрешенного использования земельных участков и объектов капитального строительства

Виды разрешенного использования земельных участков и объектов капитального строительства	Предельные (минимальные и (или) максимальные) размеры земельных участков и предельные параметры разрешенного строительства, реконструкции объектов капитального строительства
[3.9] - Обеспечение научной деятельности [3.9.1] - Обеспечение деятельности	Минимальная/максимальная площадь земельного участка – 1000 кв. м / 50000 кв.м Минимальная/максимальная ширина земельного участка

<p>в области гидрометеорологии и смежных с ней областях</p>	<p>участка вдоль фронта улицы (проезда) – 20 м / 100 м Максимальное количество надземных этажей зданий – 5 этажей Максимальный процент застройки участка - 60% Минимальный отступ строений от красной линии - 5 м (если не установлены красные линии - от фасадной границы участка) Минимальный отступ строений и сооружений от границ соседних участков - 3 м</p>
<p>[8.3] - Обеспечение внутреннего правопорядка [3.10] - Ветеринарное обслуживание</p>	<p>Минимальная/максимальная площадь земельного участка – 300 кв. м/20000 кв.м Минимальная/максимальная ширина земельного участка вдоль фронта улицы (проезда) – 8 м/50м Максимальное количество надземных этажей зданий – 2 этажа Максимальная высота зданий от уровня земли до верха перекрытия последнего этажа (или конька кровли) - 12 м Максимальный процент застройки участка - 60% Минимальный отступ строений от красной линии - 5 м (если не установлены красные линии - от фасадной границы участка) Минимальный отступ строений пожарных депо от красной линии - 10 м (15 м - для депо 1 типа) Минимальный отступ строений до границ соседнего участка - 3 м</p>

1.3) Вспомогательные виды и параметры разрешенного использования земельных участков и объектов капитального строительства

Виды разрешенного использования	Предельные параметры разрешенного строительства, реконструкции объектов
<p>Парковки, гаражи для временного хранения автотранспорта Гостевые автостоянки для парковки легковых автомобилей посетителей Хозяйственные постройки для содержания инвентаря, топлива и других хозяйственных нужд Склады, ангары, навесы Сопутствующие объекты инженерной инфраструктуры (котельные, водозаборы, насосные станции, водонапорные башни, водопроводы, линии электропередач, трансформаторные подстанции, газопроводы, газорегуляторные пункты, газораспределительные станции, линии связи, телефонные станции, вышки радиорелейной, сотовой связи, канализации, очистные сооружения)</p>	<p>Максимальное количество надземных этажей – 1 этаж. Максимальная высота строений - 12 м. Минимальный отступ строений от красной линии - 10 м (если не установлены красные линии - от фасадной границы участка) Минимальный отступ строений и сооружений от границ соседних участков - 3 м Открытые склады твердого топлива и других пылящих материалов следует размещать с наветренной стороны с разрывом не менее 50 м до ближайших бытовых помещений. Расстояние от дворовых туалетов до производственных зданий и складов должно быть не менее 30 м. Санитарные разрывы между зданиями и сооружениями, освещаемыми через оконные проемы, должны быть не менее высоты до верха карниза наивысшего из противостоящих зданий и сооружений. Для размещения мусоросборников проектируются</p>

Площадки для сбора твердых бытовых отходов Общественные туалеты Элементы благоустройства Площадки для отдыха Памятники, объекты монументального искусства	асфальтированные площадки, расположенные не ближе 30 м от производственных и вспомогательных помещений, площадью в 3 раза превышающие площадь мусоросборников. Площадки должны иметь ограждение с трех сторон сплошной бетонированной или кирпичной стеной высотой 1,5 м
---	--

2) П-4 . Зона размещения производственных объектов IV класса опасности

В зоне П-4 возможно проектирование, размещение, реконструкция промышленных объектов и производств, объектов транспорта, связи, сельского хозяйства, опытно-экспериментальных производств, объектов коммунального назначения, торговли и прочих, являющихся источниками воздействия на среду обитания и здоровье человека, не выше IV класса опасности в соответствии с санитарной классификацией объектов СанПиН 2.2.1/2.1.1.1200-03 "Санитарно-защитные зоны и санитарная классификация предприятий, сооружений и иных объектов. Новая редакция".

2.1) Основные виды и параметры разрешенного использования земельных участков и объектов капитального строительства

Виды разрешенного использования земельных участков и объектов капитального строительства	Предельные (минимальные и (или) максимальные) размеры земельных участков и предельные параметры разрешенного строительства, реконструкции объектов капитального строительства
[6.3] - Легкая промышленность [6.4] - Пищевая промышленность [6.6] - Строительная промышленность [6.11] - Целлюлозно-бумажная промышленность [1.3] - Овощеводство [1.14] - Научное обеспечение сельского хозяйства [1.15] - Хранение и переработка сельскохозяйственной продукции [1.18] - Обеспечение сельскохозяйственного производства [6.9] - Склады	Минимальная площадь земельного участка – 2000 кв. м Максимальная площадь земельного участка – 250000 кв. м Минимальная ширина земельного участка вдоль фронта улицы (проезда) – 20 м Максимальное количество надземных этажей зданий – 5 этажей Максимальная высота зданий от уровня земли до верха перекрытия последнего этажа (или конька кровли) - 20 м Максимальная высота специализированных производственных зданий и сооружений - в соответствии с технологическими характеристиками и проектом на строительство. Максимальный процент застройки участка - 60% Минимальный отступ строений от красной линии - 5 м (если не установлены красные линии - от фасадной границы участка) Минимальный отступ строений до границ соседнего участка - 3 м
[6.0] - Производственная деятельность [6.1] - Недропользование	Минимальная площадь земельного участка – 10 кв. м Минимальная ширина земельного участка вдоль фронта улицы (проезда) – не регламентируется Максимальное количество надземных этажей зданий – 2 этажа Максимальная высота зданий от уровня земли до верха перекрытия последнего этажа (или конька кровли) - не регламентируется Максимальный процент застройки участка - 10% Минимальный отступ строений от красной линии - не регламентируется Минимальный отступ строений до границ соседнего участка - 3 м
[8.3] - Обеспечение внутреннего правопорядка	Минимальная площадь земельного участка – 300 кв. м Минимальная ширина земельного участка вдоль фронта улицы (проезда) – 8 м Максимальное количество надземных этажей зданий – 2 этажа

	<p>Максимальная высота зданий от уровня земли до верха перекрытия последнего этажа (или конька кровли) - 12 м</p> <p>Максимальный процент застройки участка - 60%</p> <p>Минимальный отступ строений от красной линии - 5 м (если не установлены красные линии - от фасадной границы участка)</p> <p>Минимальный отступ строений пожарных депо от красной линии - 10 м (15 м - для депо 1 типа)</p> <p>Минимальный отступ строений до границ соседнего участка - 3 м</p>
[3.1] - Коммунальное обслуживание [6.8] - Связь	<p>Минимальная площадь земельного участка – 1 кв. м</p> <p>Максимальная площадь земельного участка – 10000 кв. м</p> <p>Площадь земельного участка для объектов инженерного обеспечения и вспомогательного инженерного назначения определяется в соответствии с Нормами отвода земельных участков.</p> <p>Максимальный процент застройки в границах земельного участка – 60% , для размещения объектов инженерного обеспечения - не регламентируется</p> <p>Максимальное количество надземных этажей зданий – 1 этаж</p> <p>Минимальный отступ от соседних зданий - в соответствии с размером охранной зоны объекта</p>
[3.10] - Ветеринарное обслуживание [3.10.1] - Амбулаторное ветеринарное обслуживание [3.10.2] - Приюты для животных [4.9.1] - Объекты придорожного сервиса	<p>Минимальная/максимальная площадь земельного участка – 300 кв. м / 5000 кв.м</p> <p>Минимальная/максимальная ширина земельного участка вдоль фронта улицы (проезда) – 8 м / 50 м</p> <p>Максимальное количество надземных этажей зданий – 2 этажа</p> <p>Максимальная высота зданий от уровня земли до верха перекрытия последнего этажа (или конька кровли) - 12 м</p> <p>Максимальный процент застройки участка - 60%</p> <p>Минимальный отступ строений от красной линии - 5 м (если не установлены красные линии - от фасадной границы участка), (в сложившейся застройке возможно размещение по красной линии)</p> <p>Минимальный отступ строений до границ соседнего участка - 3 м</p>
[4.9] - Обслуживание автотранспорта	<p>Минимальная/максимальная площадь земельного участка – 25 кв. м /3000 кв.м</p> <p>Размер земельного участка для наземной автостоянки - 25 м² на 1 машино-место; для гаражей боксового типа - 30 кв.м на 1 машино-место; для многоэтажных гаражей - согласно п.11.22 СП 42.13330.2011</p> <p>Максимальная вместимость наземных автостоянок - 100 машино-мест</p> <p>Минимальный отступ строений от красной линии - 5 м (если не установлены красные линии - от фасадной границы участка)</p> <p>Минимальный отступ строений и сооружений от границ соседних участков - 3 м</p>
[12.0] - Земельные участки (территории) общего пользования	Регламенты не устанавливаются

2.2) Условно разрешенные виды и параметры разрешенного использования земельных участков и объектов капитального строительства

Виды разрешенного использования земельных участков и объектов капитального строительства	Предельные (минимальные и (или) максимальные) размеры земельных участков и предельные параметры разрешенного строительства, реконструкции объектов капитального строительства
<p>[3.9] - Обеспечение научной деятельности [3.9.1] - Обеспечение деятельности в области гидрометеорологии и смежных с ней областях [4.4] - Магазины*</p>	<p>Минимальная/максимальная площадь земельного участка – 300 кв. м/5000 кв.м Минимальная/максимальная ширина земельного участка вдоль фронта улицы (проезда) – 8 м/ 50 м Максимальное количество надземных этажей зданий – 3 этажей Максимальная высота строений - 12 м Максимальный процент застройки участка - 60% Минимальный отступ строений от красной линии - 5 м (если не установлены красные линии - от фасадной границы участка) Минимальный отступ строений и сооружений от границ соседних участков - 3 м</p>
<p>* размещение исключительно магазинов строительных и промышленных товаров</p>	

2.3) Вспомогательные виды и параметры разрешенного использования земельных участков и объектов капитального строительства

Виды разрешенного использования	Предельные параметры разрешенного строительства, реконструкции объектов
<p>Парковки, гаражи для временного хранения автотранспорта Гостевые автостоянки для парковки легковых автомобилей посетителей Хозяйственные постройки для содержания инвентаря, топлива и других хозяйственных нужд Склады, ангары, навесы Сопутствующие объекты инженерной инфраструктуры (котельные, водозаборы, насосные станции, водонапорные башни, водопроводы, линии электропередач, трансформаторные подстанции, газопроводы, газорегуляторные пункты, газораспределительные станции, линии связи, телефонные станции, вышки радиорелейной, сотовой связи, канализации, очистные сооружения) Площадки для сбора твердых бытовых отходов Общественные туалеты Элементы благоустройства Площадки для отдыха Памятники, объекты монументального искусства</p>	<p>Максимальное количество надземных этажей – 1 этаж. Максимальная высота строений - 12 м. Минимальный отступ строений от красной линии - 10 м (если не установлены красные линии - от фасадной границы участка) Минимальный отступ строений и сооружений от границ соседних участков - 3 м Открытые склады твердого топлива и других пылящих материалов следует размещать с наветренной стороны с разрывом не менее 50 м до ближайших бытовых помещений. Расстояние от дворовых туалетов до производственных зданий и складов должно быть не менее 30 м. Санитарные разрывы между зданиями и сооружениями, освещаемыми через оконные проемы, должны быть не менее высоты до верха карниза наивысшего из противостоящих зданий и сооружений. Для размещения мусоросборников проектируются асфальтированные площадки, расположенные не ближе 30 м от производственных и вспомогательных помещений, площадью в 3 раза превышающие площадь мусоросборников. Площадки должны иметь ограждение с трех сторон сплошной бетонированной или кирпичной стеной высотой 1,5 м</p>

3) П-5. Зона размещения производственных объектов V класса опасности

Зона П-5 выделена для обеспечения правовых условий формирования предприятий, производств и объектов V класса опасности, с низкими уровнями шума и загрязнения. Допускается широкий спектр коммерческих услуг, сопровождающих производственную деятельность. Сочетание различных видов разрешенного использования недвижимости в единой зоне возможно только при условии соблюдения нормативных санитарных требований.

При размещении объектов малого бизнеса, относящихся к V классу опасности, в условиях сложившейся градостроительной ситуации (при невозможности соблюдения размеров ориентировочной санитарно-защитной зоны) необходимо обоснование размещения таких объектов с ориентировочными расчетами ожидаемого загрязнения атмосферного воздуха и физического воздействия на атмосферный воздух (шум, вибрация, электромагнитные излучения). При подтверждении расчетами на границе жилой застройки соблюдения установленных гигиенических нормативов загрязняющих веществ в атмосферном воздухе и уровней физического воздействия на атмосферный воздух населенных мест, проект обоснования санитарно-защитной зоны не разрабатывается, натурные исследования, и измерения атмосферного воздуха не проводятся.

Для действующих объектов малого бизнеса V класса опасности в качестве обоснования их размещения используются данные исследований атмосферного воздуха и измерений физических воздействий на атмосферный воздух, полученные в рамках проведения надзорных мероприятий.

Для размещения микропредприятий малого бизнеса с количеством работающих не более 15 человек необходимо уведомление от юридического лица или индивидуального предпринимателя о соблюдении действующих санитарно-гигиенических требований и нормативов на границе жилой застройки. Подтверждением соблюдения гигиенических нормативов на границе жилой застройки являются результаты натурных исследований атмосферного воздуха и измерений уровней физических воздействий на атмосферный воздух в рамках проведения надзорных мероприятий.

3.1) Основные виды и параметры разрешенного использования земельных участков и объектов капитального строительства

Виды разрешенного использования земельных участков и объектов капитального строительства	Предельные (минимальные и (или) максимальные) размеры земельных участков и предельные параметры разрешенного строительства, реконструкции объектов капитального строительства
[6.3] - Легкая промышленность [6.4] - Пищевая промышленность [6.11] - Целлюлозно-бумажная промышленность [1.14] - Научное обеспечение сельского хозяйства [1.15] - Хранение и переработка сельскохозяйственной продукции [1.18] - Обеспечение сельскохозяйственного производства [6.9] - Склады	Минимальная/максимальная площадь земельного участка – 2000 кв. м / 250000 кв. м Минимальная/максимальная ширина земельного участка вдоль фронта улицы (проезда) – 20 м/100 м Максимальное количество надземных этажей зданий – 5 этажей Максимальная высота зданий - 20 м Максимальная высота специализированных производственных зданий и сооружений - в соответствии с технологическими характеристиками и проектом на строительство. Максимальный процент застройки участка - 60% Минимальный отступ строений от красной линии - 5 м (если не установлены красные линии - от фасадной границы участка) Минимальный отступ строений до границ соседнего участка - 3 м
[8.3] - Обеспечение внутреннего правопорядка	Минимальная/максимальная площадь земельного участка – 300 кв. м/ 50000 кв.м Минимальная ширина земельного участка вдоль фронта

	<p>улицы (проезда) – 8 м</p> <p>Максимальное количество надземных этажей зданий – 2 этажа</p> <p>Максимальная высота зданий - 12 м</p> <p>Максимальный процент застройки участка - 60%</p> <p>Минимальный отступ строений от красной линии - 5 м (если не установлены красные линии - от фасадной границы участка)</p> <p>Минимальный отступ строений пожарных депо от красной линии - 10 м (15 м - для депо 1 типа)</p> <p>Минимальный отступ строений до границ соседнего участка - 3 м</p>
<p>[3.1] - Коммунальное обслуживание</p> <p>[6.8] - Связь</p>	<p>Минимальная/максимальная площадь земельного участка – 1 кв. м / 10000 кв.м</p> <p>Площадь земельного участка для объектов инженерного обеспечения и вспомогательного инженерного назначения определяется в соответствии с Нормами отвода земельных участков.</p> <p>Максимальное количество надземных этажей зданий – 1 этаж</p> <p>Максимальный процент застройки в границах земельного участка – 60% , для размещения объектов инженерного обеспечения - не регламентируется</p> <p>Минимальный отступ от соседних зданий - не менее размера охранной или санитарно-защитной зоны объекта</p>
<p>[4.1] - Деловое управление</p> <p>[4.5] - Банковская и страховая деятельность</p> <p>[3.3] - Бытовое обслуживание</p> <p>[3.10] - Ветеринарное обслуживание</p> <p>[3.10.1] - Амбулаторное ветеринарное обслуживание</p> <p>[3.10.2] - Приюты для животных</p> <p>[4.3] - Рынки</p> <p>[4.4] - Магазины</p> <p>[4.9.1] - Объекты придорожного сервиса</p>	<p>Минимальная/максимальная площадь земельного участка – 300 кв. м/10000 кв. м</p> <p>Минимальная/максимальная ширина земельного участка вдоль фронта улицы (проезда) – 12 м/50 м</p> <p>Максимальное количество надземных этажей зданий – 2 этажа</p> <p>Максимальная высота зданий, строений, сооружений от уровня земли - 12 м</p> <p>Максимальный процент застройки участка - 60%</p> <p>Минимальный отступ строений от красной линии - 5 м (если не установлены красные линии - от фасадной границы участка)</p> <p>Минимальный отступ строений и сооружений от границ соседних участков - 3 м</p>
<p>[4.9] - Обслуживание автотранспорта</p>	<p>Минимальная площадь земельного участка – 25 кв. м</p> <p>Максимальная площадь земельного участка – 3000 кв. м</p> <p>Размер земельного участка для наземной автостоянки - 25 м² на 1 машино-место; для гаражей боксового типа - 30 кв.м на 1 машино-место; для многоэтажных гаражей - согласно п.11.22 СП 42.13330.2011</p> <p>Максимальная вместимость наземных автостоянок - 100 машино-мест</p> <p>Минимальный отступ строений от красной линии - 5 м (если не установлены красные линии - от фасадной границы участка)</p> <p>Минимальный отступ строений и сооружений от границ соседних участков - 3 м</p>

[12.0] - Земельные участки (территории) общего пользования	Регламенты не устанавливаются
--	-------------------------------

3.2) Условно разрешенные виды и параметры разрешенного использования земельных участков и объектов капитального строительства

Виды разрешенного использования земельных участков и объектов капитального строительства	Предельные (минимальные и (или) максимальные) размеры земельных участков и предельные параметры разрешенного строительства, реконструкции объектов капитального строительства
<p>[3.9] - Обеспечение научной деятельности</p> <p>[3.9.1] - Обеспечение деятельности в области гидрометеорологии и смежных с ней областях</p> <p>[4.4] - Магазины</p>	<p>Минимальная/максимальная площадь земельного участка – 200 кв. м/50000 кв.м</p> <p>Минимальная/максимальная ширина земельного участка вдоль фронта улицы (проезда) – 8 м/50 м</p> <p>Максимальное количество надземных этажей зданий – 2 этажа</p> <p>Максимальная высота зданий, строений, сооружений от уровня земли - 8 м</p> <p>Максимальный процент застройки участка - 60%</p> <p>Минимальный отступ строений от красной линии - 5 м (если не установлены красные линии - от фасадной границы участка)</p> <p>Минимальный отступ строений и сооружений от границ соседних участков - 3 м</p>

3.3) Вспомогательные виды и параметры разрешенного использования земельных участков и объектов капитального строительства

Виды разрешенного использования	Предельные параметры разрешенного строительства, реконструкции объектов
<p>Парковки, гаражи для временного хранения автотранспорта</p> <p>Гостевые автостоянки для парковки легковых автомобилей посетителей</p> <p>Хозяйственные постройки для содержания инвентаря, топлива</p> <p>Склады, ангары, навесы</p> <p>Сопутствующие объекты инженерной инфраструктуры (котельные, водозаборы, насосные станции, водонапорные башни, водопроводы, линии электропередач, трансформаторные подстанции, газопроводы, газорегуляторные пункты, газораспределительные станции, линии связи, телефонные станции, вышки радиорелейной, сотовой связи, канализации, очистные</p>	<p>Максимальное количество надземных этажей – 1 этаж.</p> <p>Максимальная высота зданий, строений, сооружений от уровня земли - 6 м</p> <p>Минимальный отступ строений от красной линии - 10 м (если не установлены красные линии - от фасадной границы участка)</p> <p>Минимальный отступ строений и сооружений от границ соседних участков - 3 м</p> <p>Открытые склады твердого топлива и других пылящих материалов следует размещать с наветренной стороны с разрывом не менее 50 м до ближайших бытовых помещений.</p> <p>Расстояние от дворовых туалетов до производственных зданий и складов должно быть не менее 30 м.</p> <p>Санитарные разрывы между зданиями и сооружениями, освещаемыми через оконные проемы, должны быть не менее высоты до верха карниза наивысшего из противостоящих зданий и сооружений.</p> <p>Для размещения мусоросборников проектируются асфальтированные площадки, расположенные не ближе 30 м от производственных и вспомогательных помещений, площадью в 3 раза превышающие площадь мусоросборников. Площадки должны иметь ограждение с трех сторон сплошной бетонированной или кирпичной стеной высотой 1,5 м</p>

сооружения) Площадки для сбора твердых бытовых отходов Туалеты, септики Элементы благоустройства Площадки для отдыха Памятники, объекты монументального искусства	
--	--

4) ИТ-1 . Зона инженерной и транспортной инфраструктур

4.1) Основные виды и параметры разрешенного использования земельных участков и объектов капитального строительства

Виды разрешенного использования земельных участков и объектов капитального строительства	Предельные (минимальные и (или) максимальные) размеры земельных участков и предельные параметры разрешенного строительства, реконструкции объектов капитального строительства
[3.1] - Коммунальное обслуживание [3.9.1] - Обеспечение деятельности в области гидрометеорологии и смежных с ней областях [6.0] - Производственная деятельность [6.1] - Недропользование [6.8] - Связь [7.2] - Автомобильный транспорт [7.5] - Трубопроводный транспорта [11.3] - Гидротехнические сооружения	Минимальная/максимальная площадь земельного участка – 10 кв. м /10000 кв. Площадь земельного участка для объектов инженерного обеспечения и вспомогательного инженерного назначения определяется в соответствии с Нормами отвода земельных участков. Максимальный процент застройки в границах земельного участка – 60% , для размещения объектов инженерного обеспечения - не регламентируется Максимальное количество надземных этажей зданий – 2 этажа Максимальная высота зданий и сооружений - в соответствии с техническими и технологическими характеристиками объектов Минимальный отступ строений и сооружений от границ соседних участков - 3 м, но не менее размера охранной зоны объекта.
[4.9] - Обслуживание автотранспорта [4.9.1] - Объекты придорожного сервиса	Минимальная/максимальная площадь земельного участка – 10 кв. м/5000 кв.м Минимальная ширина земельного участка вдоль фронта улицы (проезда) – 12 м Максимальная высота зданий, строений, сооружений - 12 м Максимальный процент застройки участка - 60% Минимальный отступ строений от красной линии - 5 м (если не установлены красные линии - от фасадной границы участка) Минимальный отступ строений и сооружений от границ соседних участков - 3 м Размер земельного участка для наземной автостоянки - 25 м ² на 1 машино-место; для гаражей боксового типа - 30 кв.м на 1 машино-место; для многоэтажных гаражей - согласно п.11.22 СП 42.13330.2011
[12.0] - Земельные участки (территории) общего пользования	Регламенты не устанавливаются

4.2) Условно разрешенные виды и параметры разрешенного использования земельных участков и объектов капитального строительства - не установлены

4.3) Вспомогательные виды и параметры разрешенного использования земельных участков и объектов капитального строительства

Виды разрешенного использования	Предельные параметры разрешенного строительства, реконструкции объектов
Сопутствующие объекты инженерной инфраструктуры Площадки для сбора твердых бытовых отходов Элементы благоустройства Площадки для отдыха Памятники, объекты монументального искусства	Максимальная высота сооружений определяется проектом. Минимальный отступ строений и сооружений от границ смежных участков - 3 м, а также с учетом охранной зоны объекта и технических регламентов.
Общественные туалеты, гидронепроницаемые выгребы, септики.	Расстояние от соседнего жилого дома не менее - 12 м. Расстояние от красной линии не менее - 10 м. Расстояние от границы смежного земельного участка не менее - 3 м

Статья 61. Иные параметры разрешённого строительства, реконструкции объектов капитального строительства и ограничения использования земельных участков, расположенных в пределах производственных зон, зон инженерной и транспортной инфраструктур.

1. При размещении зданий, строений и сооружений должны соблюдаться, установленные законодательством о пожарной безопасности и законодательством в области обеспечения санитарно-эпидемиологического благополучия населения, минимальные нормативные противопожарные и санитарно-эпидемиологические разрывы между зданиями, строениями и сооружениями, в том числе и расположенными на соседних земельных участках, а также технические регламенты, градостроительные и строительные нормы и Правила.

2. При размещении, проектировании, строительстве и эксплуатации вновь строящихся, реконструируемых промышленных объектов и производств, объектов транспорта, связи, сельского хозяйства, энергетики, опытно-экспериментальных производств, объектов коммунального назначения, спорта, торговли, общественного питания и др., являющихся источниками воздействия на среду обитания и здоровье человека, необходимо руководствоваться СанПиН 2.2.1/2.1.1.1200-03 "Санитарно-защитные зоны и санитарная классификация предприятий, сооружений и иных объектов".

3. Не допускается расширение и реконструкция промышленных объектов и производств, если при этом требуется увеличение размера санитарно-защитных зон.

4. При реконструкции производственных зон территории следует преобразовывать с учетом примыкания к территориям иного функционального назначения:

- в полосе примыкания производственных зон к общественно-деловым зонам следует размещать общественно-административные объекты производственных зон, включая их в формирование общественных центров и зон;

- в полосе примыкания к жилым зонам не следует размещать на границе производственной зоны глухие заборы. Рекомендуются использование входящей в состав санитарно-защитной зоны полосы примыкания для размещения коммунальных объектов жилого района, гаражей-стоянок различных типов, зеленых насаждений;

- в полосе примыкания к автомобильным и железнодорожным путям производственных зон рекомендуется размещать участки компактной производственной застройки с оптовыми торговыми и обслуживающими предприятиями, требующими значительных складских помещений, крупногабаритных подъездов, разворотных площадок.

После проведения реконструкции или перепрофилирования производственного объекта санитарно-защитная зона для него должна быть подтверждена результатами расчетов.

5. Параметры производственных территорий должны подчиняться градостроительным условиям территорий поселения по экологической безопасности, величине и интенсивности использования территорий.

6. Сельскохозяйственные предприятия, здания и сооружения, являющиеся источниками выделения в окружающую среду производственных вредностей, должны отделяться санитарно-защитными зонами от жилых и общественных зданий.

7. Территории санитарно-защитных зон из землепользования не изымаются и должны быть максимально использованы для нужд сельского хозяйства.

В санитарно-защитных зонах допускается размещать склады (хранилища) зерна, фруктов, овощей и картофеля, питомники растений.

8. На границе санитарно-защитных зон шириной более 100 м со стороны селитебной зоны должна предусматриваться полоса древесно-кустарниковых насаждений шириной не менее 30 м, а при ширине зоны от 50 до 100 м - полоса шириной не менее 10 м.

9. В случаях, если не предусмотрено документами территориального планирования размещение по периметру предприятия и производств озеленения санитарно-защитного назначения, санитарно-защитная зона организуется за счет территории таких предприятий и производств. Озеленение санитарно-защитной зоны для предприятий II-V классов не менее 50 % площади.

10. В границах Привольненского сельского поселения запрещено размещение предприятий, сооружений и иных объектов I и II класса опасности.

11. В случае если земельный участок или объект капитального строительства находится в границах зоны с особыми условиями использования территорий, на них устанавливаются ограничения использования в соответствии с законодательством Российской Федерации статьями 68-72 настоящих Правил.

12. Ограждения следует проектировать только в случаях, когда они требуются по условиям эксплуатации и охраны предприятий, зданий и сооружений, охраняемых автостоянок, спортивных площадок, в декоративных целях для условного разделения элементов территории благоустройства, а также различных лестниц и пандусов.

Настоящие Указания не распространяются на проектирование специальных видов ограждений и охранных зон режимных предприятий и объектов, временных огражденийстроек.

Ограждения должны быть светопрозрачными, решетчатыми, эстетически привлекательными, иметь устойчивость к загрязнению и запылению и способность к легкой механической очистке.

Во всех случаях запрещается предусматривать ограждения:

- предприятий, производства которых размещены в одном или в нескольких зданиях с охраняемыми входами (при отсутствии складов открытого хранения ценных материалов и наземных технологических транспортных связей);

- отдельных участков зданий и сооружений в пределах общего наружного ограждения площадки, за исключением участков, ограждение которых необходимо по требованиям техники безопасности или по санитарным требованиям (открытые электроподстанции, карантинные и изоляторы мясокомбинатов и т.п.);

- территорий, резервируемых для последующего расширения предприятий;

- сооружений коммунального назначения (полей фильтрации, орошения и т.п.);

- складов малоценного сырья и материалов;

- производственных отвалов, не опасных по своему составу для населения и животных (кроме отвалов, ограждение которых требуется по условиям техники безопасности);

- вспомогательных зданий и сооружений, располагаемых на предзаводских площадках промышленных предприятий;

Ограждения, как правило, не следует предусматривать вдоль фасадов зданий, расположенных на границах площадки. В этих случаях ограждение должно предусматриваться только в разрывах между зданиями.

Подземные части оград следует изолировать от воздействия воды и влаги. Сетка и проволока, применяемые для ограждений, должны иметь антикоррозионное покрытие.

Высоту и вид ограждения следует принимать:

- предприятия и объекты, на территории которых предусмотрено регулярное движение наземного транспорта, а также другие предприятия и объекты, ограждаемые по требованиям техники безопасности - 1,6 м, стальная сетка или железобетонное решетчатое;

- предприятия по переработке пищевых, сельскохозяйственных и других продуктов, ограждаемые по санитарным требованиям (мясомолочные и рыбообрабатывающие предприятия, овощеконсервные, винодельческие заводы и т.п.) - не менее 1,6 м, стальная сетка с цоколем или железобетонное решетчатое с цоколем;

- предприятия по производству ценной продукции, склады ценных материалов и оборудования, при размещении их в нескольких неохранных зданиях - не менее 1,6 м, стальная сетка или железобетонное решетчатое;

- предприятия по производству особо ценных материалов, оборудования и продукции (драгоценные металлы, камни и т.п.) - 2 м, железобетонное сплошное;

- сельскохозяйственные предприятия, ограждаемые по ветеринарным или санитарным требованиям - не менее 1,6 м, стальная сетка с цоколем или железобетонное решетчатое с цоколем;

- объекты на территории населенных пунктов, ограждаемые по требованиям техники безопасности или по санитарно-гигиеническим требованиям (открытые распределительные устройства, подстанции, артезианские скважины, водозаборы и т.п.) - не менее 1,6 м, стальная сетка или железобетонное решетчатое;

- охраняемые объекты радиовещания и телевидения - 2 м, стальная сетка;

- хозяйственные зоны предприятий общественного питания и бытового обслуживания - 1,6 м, живая изгородь (стальная сетка при необходимости охраны).

Устройство оград следует выполнять в соответствии со СНиП III-10-75 "Благоустройство территорий".

13. Размещение объектов придорожного сервиса (код 4.9.1) возможно только при выполнении условий:

- зона распространения химических и физических факторов до уровня ПДК ограничивается размерами собственной территории или расстояние от границ земельного участка или опасного объекта до жилых зданий, участков дошкольных учреждений, общеобразовательных учреждений, учреждений здравоохранения составляет не менее 50 метров;

- станции технического обслуживания легковых автомобилей до 10 постов,

- мойки автомобилей до 5 постов,

- АЗС для легкового автотранспорта, должны быть оборудованы системой закольцовки паров бензина, автогазозаправочные станции с компрессорами внутри помещения с количеством заправок не более 500 автомобилей в сутки без объектов технического обслуживания автомобилей

- расстояние от АЗС для заправки грузового и легкового автотранспорта жидким и газовым топливом до границ земельных участков дошкольных и школьных образовательных учреждений, лечебных учреждений, до жилых домов и других общественных зданий и сооружений должно быть не менее 100 м.

14. Вместимость стоянок открытого и закрытого типа для легковых и грузовых автомобилей не более 300 машино-мест, пристроенные - до 150 машино-мест.

15. Станции технического обслуживания автомобилей следует проектировать из расчета один пост на 200 легковых автомобилей, принимая размеры их земельных участков, для станций:

на 10 постов - 1,0 га;

на 15 постов - 1,5 га;

на 25 постов - 2,0 га;

на 40 постов - 3,5 га.

Расстояния от границы земельного участка станций технического обслуживания до жилых домов, общественных зданий, а также до участков дошкольных образовательных

учреждений, общеобразовательных школ, лечебных учреждений, размещаемых на селитебных территориях, следует принимать не менее приведенных в таблице:

Здания, до которых определяется расстояние	Расстояние, м	
	от станций технического обслуживания при числе постов	
	10 и менее	11 - 30
Жилые дома,	15	25
в том числе торцы жилых домов без окон	15	25
Общественные здания	15	20
Общеобразовательные школы и дошкольные образовательные учреждения	50	<*>
Лечебные учреждения со стационаром	50	<*>

<*> Определяется по согласованию с органами Государственного санитарно-эпидемиологического надзора

16. Автозаправочные станции (далее - АЗС) следует проектировать из расчета одна топливораздаточная колонка на 1200 легковых автомобилей, принимая размеры их земельных участков для станций:

- на 2 колонки - 0,1 га;
- на 5 колонок - 0,2 га;
- на 7 колонок - 0,3 га;
- на 9 колонок - 0,35 га;
- на 11 колонок - 0,4 га.

Расстояние от АЗС для легкового автотранспорта, оборудованных системой закольцовки паров бензина, автогазозаправочных станций с компрессорами внутри помещения с количеством заправок не более 500 автомобилей в сутки без объектов технического обслуживания автомобилей до границ земельных участков дошкольных и школьных образовательных учреждений, лечебных учреждений, до жилых домов и других общественных зданий и сооружений следует принимать не менее 50 м.

Расстояние от АЗС для заправки грузового и легкового автотранспорта жидким и газовым топливом до границ земельных участков дошкольных и школьных образовательных учреждений, лечебных учреждений, до жилых домов и других общественных зданий и сооружений должно быть не менее 100 м.

Статья 62. Градостроительные регламенты в отношении земельных участков и объектов капитального строительства, расположенных в пределах зон рекреационного назначения.

В квадратных скобках [.....] указан код (числовое обозначение) вида разрешенного использования земельного участка.

Текстовое наименование вида разрешенного использования земельного участка и его код (числовое обозначение) являются равнозначными.

1) Р -1. Зона озеленения общего пользования

1.1) Основные виды и параметры разрешенного использования земельных участков и объектов капитального строительства

Виды разрешенного использования земельных участков и объектов капитального строительства	Предельные (минимальные и (или) максимальные) размеры земельных участков и предельные параметры разрешенного строительства, реконструкции объектов капитального строительства
[5.0] - Отдых (рекреация)	Минимальная/максимальная площадь земельного участка –
[5.1] - Спорт	500 кв. м/50000 кв. м
[5.2] - Природно-познавательный туризм	Минимальная /максимальная ширина земельного участка вдоль фронта улиц, проездов - 12 м/ не регламентируется
[5.4] - Причалы для маломерных судов	Максимальное количество этажей - 2 этажа Максимальная высота зданий и сооружений от уровня земли -

[5.4] - Поля для гольфа или конных прогулок [11.1] - Общее пользование водными объектами	12 м Минимальный отступ строений и сооружений от красной линии (фасадной линии земельного участка) - 5м Минимальный отступ строений и сооружений от границ смежного земельного участка - 3 м Максимальный процент застройки - 20 %
[9.3] - Историко-культурная деятельность [12.0] - Земельные участки (территории) общего пользования	Регламенты не устанавливаются
[3.1] - Коммунальное обслуживание	Минимальная/максимальная площадь земельного участка – 1 кв. м /10000 кв. Площадь земельного участка для объектов инженерного обеспечения и вспомогательного инженерного назначения определяется в соответствии с Нормами отвода земельных участков. Максимальное количество надземных этажей зданий – 1 этажа Максимальная высота зданий и сооружений - в соответствии с техническими и технологическими характеристиками объектов Максимальный процент застройки участка - 70% Минимальный отступ от соседних участков - 3 м, но не менее размера охранной зоны объекта. Соблюдение охранных и санитарно-защитных зон.

1.2) Условно разрешенные виды и параметры разрешенного использования земельных участков и объектов капитального строительства:

Виды разрешенного использования земельных участков и объектов капитального строительства	Предельные (минимальные и (или) максимальные) размеры земельных участков и предельные параметры разрешенного строительства, реконструкции объектов капитального строительства
[4.8] - Развлечения [5.3] - Охота и рыбалка [5.4] - Поля для гольфа или конных прогулок	Минимальная/максимальная площадь земельного участка – 500 кв. м/50000 кв. м Минимальная /максимальная ширина земельного участка вдоль фронта улиц, проездов - 12 м/ не регламентируется Максимальное количество этажей - 2 этажа Максимальная высота зданий и сооружений от уровня земли - 12 м Минимальный отступ строений и сооружений от красной линии (фасадной линии земельного участка) - 5м Минимальный отступ строений и сооружений от границ смежного земельного участка - 3 м Максимальный процент застройки - 20 %
[4.9] - Обслуживание автотранспорта	Минимальная площадь земельного участка – 25 кв. м Максимальная площадь земельного участка - 1500 кв. м Капитальное строительство запрещено

1.3) Вспомогательные виды и параметры разрешенного использования земельных участков и объектов капитального строительства

Виды использования	Предельные параметры разрешенного строительства, реконструкции объектов
- объекты благоустройства	Максимальное количество надземных этажей – 1 этаж

<ul style="list-style-type: none"> - аттракционы - площадки для детей, отдыха, спорта - стоянки для автомобилей <p>надземные открытого, гаражи для индивидуального автотранспорта</p> <ul style="list-style-type: none"> - места для пикников - велосипедные дорожки, пешеходные дорожки - беседки, ротонды, солярии, азарии, раздевалки, душевые - пункты проката игрового и спортивного инвентаря - объекты пожарной охраны (гидранты, резервуары); - склады, ангары, пункты проката для хранения оборудования, инвентаря и пр. - навесы, теплицы, парники, оранжереи - контрольно-пропускные пункты, пункты охраны - сопутствующие объекты инженерной инфраструктуры - туалеты, гидронепроницаемые выгребы, септики. 	<p>Максимальная высота строений - 4 м</p> <p>Минимальные расстояния от строений до границ соседнего участка - 3 м</p> <p>Расстояние строений до красных линий улиц и проездов не менее - 5 м.</p> <p>Автостоянки открытого и закрытого (наземные) типа необходимо размещать при условии соблюдения расстояний до объектов, указанных в табл.77</p> <p>Нормативов Градостроительного проектирования Краснодарского края</p> <p>Хозяйственные постройки должны быть обеспечены системами водоотведения с кровли, с целью предотвращения подтопления соседних земельных участков и строений.</p> <p>Допускается не выполнять организованный сток воды с кровли при условии, когда смежные земельные участки находятся на одном уровне и между строениями, расположенными на соседних земельных участках расстояние не менее 4 м.</p> <p>Вспомогательные строения размещать со стороны улиц не допускается.</p>
<p>Площадки для сбора твердых бытовых отходов.</p>	<p>Расстояние от площадок с контейнерами до окон жилых домов, границ участков детских, лечебных учреждений, мест отдыха должны быть не менее 20 м, и не более 100 м.</p> <p>Общее количество контейнеров не более 5 шт.</p>

2) Р -2. Зона объектов рекреационного назначения

2.1) Основные виды и параметры разрешенного использования земельных участков и объектов капитального строительства

Виды разрешенного использования земельных участков и объектов капитального строительства	Предельные (минимальные и (или) максимальные) размеры земельных участков и предельные параметры разрешенного строительства, реконструкции объектов капитального строительства
<p>[5.0] - Отдых (рекреация)</p> <p>[5.1] - Спорт</p> <p>[5.2] - Природно-познавательный туризм</p> <p>[5.2.1] - Туристическое обслуживание</p> <p>[5.3] - Охота и рыбалка</p> <p>[5.4] - Поля для гольфа или конных прогулок</p>	<p>Минимальная/максимальная площадь земельного участка – 300 кв. м / 50000 кв. м</p> <p>Минимальная/максимальная ширина земельного участка вдоль фронта улицы (проезда) – 12 м / не регламентируется</p> <p>Максимальное количество этажей - 3</p> <p>Максимальная высота зданий и сооружений от уровня земли - 12 м</p> <p>Минимальный отступ строений и сооружений от красной линии (фасадной границы земельного участка) - 5 м.</p> <p>Минимальный отступ строений и сооружений от границ участка - 3 м</p> <p>Максимальный процент застройки - 40 %</p>
<p>[12.0] - Земельные участки (территории) общего пользования</p>	<p>Регламенты не устанавливаются</p>

<p>[3.1] - Коммунальное обслуживание</p>	<p>Минимальная/максимальная площадь земельного участка – 1 кв. м / 1000 кв.м</p> <p>Площадь земельного участка для объектов инженерного обеспечения и вспомогательного инженерного назначения определяется в соответствии с Нормами отвода земельных участков.</p> <p>Максимальное количество надземных этажей зданий – 1 этажа</p> <p>Максимальная высота зданий и сооружений - в соответствии с техническими и технологическими характеристиками объектов</p> <p>Максимальный процент застройки участка - 70%</p> <p>Минимальный отступ от соседних участков - 3 м, но не менее размера охранной зоны объекта.</p> <p>Соблюдение охранных и санитарно-защитных зон.</p>
--	---

2.2) Условно разрешенные виды и параметры разрешенного использования земельных участков и объектов капитального строительства - не установлены.

2.3) Вспомогательные виды и параметры разрешенного использования земельных участков и объектов капитального строительства

Виды разрешенного использования	Предельные параметры разрешенного строительства, реконструкции объектов
<ul style="list-style-type: none"> - объекты благоустройства - аттракционы - площадки для детей, отдыха, спорта - стоянки для автомобилей надземные открытого, гаражи для индивидуального автотранспорта - места для пикников - велосипедные дорожки, пешеходные дорожки - беседки, ротонды, солярии, азарии, раздевалки, душевые - пункты проката игрового и спортивного инвентаря - объекты пожарной охраны (гидранты, резервуары); - склады, ангары, пункты проката для хранения оборудования, инвентаря и пр. - навесы, теплицы, парники, оранжереи - контрольно-пропускные пункты, пункты охраны - сопутствующие объекты инженерной инфраструктуры - туалеты, гидронепроницаемые выгребы, септики. 	<p>Максимальное количество надземных этажей – 1 этаж</p> <p>Максимальная высота строений - 4 м</p> <p>Минимальные расстояния от строений до границ соседнего участка - 3 м</p> <p>Расстояние строений до красных линий улиц и проездов не менее - 5 м.</p> <p>Автостоянки открытого и закрытого (наземные) типа необходимо размещать при условии соблюдения расстояний до объектов, указанных в табл.77 Нормативов Градостроительного проектирования Краснодарского края</p> <p>Хозяйственные постройки должны быть обеспечены системами водоотведения с кровли, с целью предотвращения подтопления соседних земельных участков и строений.</p> <p>Допускается не выполнять организованный сток воды с кровли при условии, когда смежные земельные участки находятся на одном уровне и между строениями, расположенными на соседних земельных участках расстояние не менее 4 м.</p> <p>Вспомогательные строения размещать со стороны улиц не допускается.</p>
<p>Площадки для сбора твердых бытовых отходов.</p>	<p>Расстояние от площадок с контейнерами до окон жилых домов, границ участков детских, лечебных учреждений, мест отдыха должны быть не менее 20 м, и не более 100 м.</p> <p>Общее количество контейнеров не более 5 шт.</p>

Статья 62.1. Иные параметры разрешённого строительства, реконструкции объектов капитального строительства и ограничения использования земельных участков, расположенных в пределах зон рекреационного назначения.

1. При размещении зданий, строений и сооружений должны соблюдаться, установленные законодательством о пожарной безопасности и законодательством в области обеспечения санитарно-эпидемиологического благополучия населения, минимальные нормативные противопожарные и санитарно-эпидемиологические разрывы между зданиями, строениями и сооружениями, в том числе и расположенными на соседних земельных участках, а также технические регламенты, градостроительные и строительные нормы и Правила.

2. В случае если земельный участок или объект капитального строительства находится в границах зоны с особыми условиями использования территорий, на них устанавливаются ограничения использования в соответствии с законодательством Российской Федерации статьями 68-72 настоящих Правил.

3. Устройство оград следует выполнять в соответствии со СНиП III-10-75 "Благоустройство территорий".

4. Поднятие уровня земельного участка путем отсыпки грунта допускается при наличии письменного согласия правообладателей соседних земельных участков, подпись которых должна быть удостоверена нотариально.

Статья 63. Градостроительные регламенты в отношении земельных участков и объектов капитального строительства, расположенных в пределах зон сельскохозяйственного использования.

В квадратных скобках [.....] указан код (числовое обозначение) вида разрешенного использования земельного участка.

Текстовое наименование вида разрешенного использования земельного участка и его код (числовое обозначение) являются равнозначными.

1) СХ-1 . Зона сельскохозяйственных угодий

1.1) Основные виды и параметры разрешенного использования земельных участков и объектов капитального строительства

Виды разрешенного использования земельных участков и объектов капитального строительства	Предельные (минимальные и (или) максимальные) размеры земельных участков и предельные параметры разрешенного строительства, реконструкции объектов капитального строительства
[1.1] - Растениеводство [1.2] - Выращивание зерновых и иных сельскохозяйственных культур [1.4] - Выращивание тонирующих, лекарственных, цветочных культур [1.5] - Садоводство [1.6] - Выращивание льна и конопли [1.17] - Питомники [1.19] - Сенокошение [1.20] - Выпас сельскохозяйственных животных [13.1] - Ведение огородничества	Без права возведения объектов капитального строительства. Минимальная/максимальная площадь земельного участка – 600 кв. м/2500000 кв. м
[1.3] - Овощеводство [1.18] - Обеспечение сельскохозяйственного производства [7.4] - Воздушный транспорт	Минимальная/максимальная площадь земельного участка – 1000 кв. м/ 2500000 кв. м Максимальная высота зданий, строений и сооружений от уровня земли - 20 м Минимальный отступ зданий и сооружений от границ участка - 3 м.
[1.16] - Ведение личного подсобного хозяйства на полевых участках , ведение крестьянско-фермерского хозяйства	Без права возведения объектов капитального строительства. Максимальный размер общей площади земельных участков (приусадебных и полевых), которые могут находиться одновременно на праве собственности и (или) ином праве у граждан, ведущих личное подсобное хозяйство, составляет 1,5 гектара, занимающихся виноградарством, садоводством, молочным животноводством и откормом крупного рогатого скота, - 2,5 гектара
[3.1] - Коммунальное обслуживание	Минимальная/максимальная площадь земельного участка – 1 кв. м /10000 кв. Площадь земельного участка для объектов инженерного обеспечения и вспомогательного инженерного назначения определяется в соответствии с Нормами отвода земельных участков. Максимальное количество надземных этажей зданий – 2 этажа

	<p>Максимальная высота зданий и сооружений - в соответствии с техническими и технологическими характеристиками объектов</p> <p>Максимальный процент застройки участка - 70%</p> <p>Минимальный отступ от соседних участков - 3 м, но не менее размера охранной зоны объекта.</p>
<p>[12.0] - Земельные участки (территории) общего пользования</p> <p>[9.3] - Историко-культурная деятельность</p>	<p>Регламенты не устанавливаются</p>

1.2) Условно разрешенные виды и параметры разрешенного использования земельных участков и объектов капитального строительства

Виды разрешенного использования земельных участков и объектов капитального строительства	Предельные (минимальные и (или) максимальные) размеры земельных участков и предельные параметры разрешенного строительства, реконструкции объектов капитального строительства
<p>[6.0] - Производственная деятельность</p> <p>[6.1] - Недропользование</p>	<p>Минимальная/максимальная площадь земельного участка – 1000 кв. м/ не регламентируется</p> <p>Минимальная ширина земельного участка вдоль фронта улицы (проезда) – не регламентируется</p> <p>Максимальное количество надземных этажей зданий – 2 этажа</p> <p>Максимальная высота строений - 8 м</p> <p>Максимальный процент застройки участка - 10%</p> <p>Минимальный отступ строений от красной линии - 5 м</p> <p>Минимальный отступ строений до границ соседнего участка - 3 м</p>
<p>[7.5] - Трубопроводный транспорт</p> <p>[3.9.1] - Обеспечение деятельности в области гидрометеорологии и смежных с ней областях</p>	<p>Минимальная/максимальная площадь земельного участка – 10 кв. м/не регламентируется</p> <p>Максимальная высота строений и сооружений от уровня земли – 12 м</p> <p>Максимальный процент застройки участка - 10%</p> <p>Минимальный отступ от соседних участков - 3 м, но не менее размера охранной зоны объекта.</p>

1.3) Вспомогательные виды и параметры разрешенного использования земельных участков и объектов капитального строительства

Виды использования	Предельные параметры разрешенного строительства, реконструкции объектов
<ul style="list-style-type: none"> - объекты благоустройства - площадки для отдыха - стоянки для автомобилей наземные открытого типа - бытовки для жизнеобеспечения ведущих хозяйство: защиты от непогоды, приема пищи, отдыха - склады, ангары для хранения оборудования, инвентаря и пр. - навесы, беседки - теплицы, парники, оранжереи - контрольно-пропускные 	<p>Размещаются в соответствии с санитарно-эпидемиологическими нормами</p> <p>Максимальное количество надземных этажей – 1 этаж</p> <p>Максимальная высота строений - 4 м</p> <p>Минимальные расстояния от строений до границ соседнего участка - 3 м, при устройстве навесов – 1м.</p> <p>Расстояние строений до красных линий улиц и проездов не менее - 5 м.</p> <p>Автостоянки открытого и закрытого (наземные) типа необходимо размещать при условии соблюдения расстояний до объектов, указанных в табл.77</p> <p>Нормативов Градостроительного проектирования Краснодарского края</p>

<p>пункты, пункты охраны</p> <ul style="list-style-type: none"> - колодцы, гидротехнические и мелиоративные сооружения для осуществления искусственного орошения, пруды - сопутствующие объекты инженерной инфраструктуры - туалеты, гидронепроницаемые выгребы, септики. 	
<p>Площадки для сбора твердых бытовых отходов.</p>	<p>Расстояние от площадок с контейнерами до окон жилых домов, границ участков детских, лечебных учреждений, мест отдыха должны быть не менее 20 м, и не более 100 м.</p> <p>Общее количество контейнеров не более 5 шт.</p>

2) СХ-2 . Зона объектов сельскохозяйственного назначения

2.1) Основные виды и параметры разрешенного использования земельных участков и объектов капитального строительства

Виды разрешенного использования земельных участков и объектов капитального строительства	Предельные (минимальные и (или) максимальные) размеры земельных участков и предельные параметры разрешенного строительства, реконструкции объектов капитального строительства
<p>[6.4] - Пищевая промышленность</p> <p>[1.7] - Животноводство</p> <p>[1.8] - Скотоводство</p> <p>[1.9] - Звероводство</p> <p>[1.10] - Птицеводство</p> <p>[1.11] - Свиноводство</p> <p>[1.12] - Пчеловодство</p> <p>[1.13] - Рыбоводство</p> <p>[1.3] - Овощеводство</p> <p>[7.4] - Воздушный транспорт</p> <p>[6.9] - Склады</p>	<p>Минимальная/максимальная площадь земельного участка – 5000 кв. м / 250000 кв. м</p> <p>Минимальная/максимальная ширина земельного участка вдоль фронта улицы (проезда) – 20 м /не регламентируется</p> <p>Максимальное количество надземных этажей зданий – 1 этаж</p> <p>Максимальная высота зданий от уровня земли до верха перекрытия последнего этажа (или конька кровли) - 6 м</p> <p>Максимальная высота специализированных производственных зданий и сооружений - в соответствии с технологическими характеристиками и проектом на строительство.</p> <p>Максимальный процент застройки участка - 60%</p> <p>Минимальный отступ строений от красной линии - 5 м (если не установлены красные линии - от фасадной границы участка)</p> <p>Минимальный отступ строений до границ соседнего участка - 3 м</p>
<p>[1.15] - Хранение и переработка сельскохозяйственной продукции</p> <p>[1.18] - Обеспечение сельскохозяйственного производства</p>	<p>Минимальная/максимальная площадь земельного участка – 600 кв. м/2500000 кв. м</p> <p>Максимальное количество надземных этажей зданий – 3 этажа</p> <p>Максимальная высота зданий и сооружений от уровня земли - 20 м</p> <p>Минимальный отступ от красной линии / фасадной границы участка - 5 м</p> <p>Минимальный отступ зданий и сооружений от границ участка - 3 м</p>
<p>[1.16] - Ведение личного подсобного хозяйства на полевых</p>	<p>Минимальная площадь земельного участка – 1500 кв. м</p> <p>Максимальный размер общей площади земельных</p>

участках (крестьянско-фермерские хозяйства)	участков (приусадебных и полевых), которые могут находиться одновременно на праве собственности и (или) ином праве у граждан, ведущих личное подсобное хозяйство, составляет 1,5 гектара, занимающихся виноградарством, садоводством, молочным животноводством и откормом крупного рогатого скота, - 2,5 гектара Максимальное количество этажей - 1эт Максимальная высота сооружений от уровня земли - 6 м Минимальный отступ от красной линии / фасадной границы участка - 5 м Минимальный отступ сооружений от границ участка - 3 м
[5.3] - Охота и рыбалка	Минимальная/максимальная площадь земельного участка – 1000 кв. м/5000 кв.м Максимальное количество этажей - 2 Максимальная высота сооружений от уровня земли - 8 м Минимальный отступ от красной линии / фасадной границы участка - 5 м Минимальный отступ сооружений от границ участка - 3 м
[3.1] - Коммунальное обслуживание	Минимальная/максимальная площадь земельного участка – 10 кв. м / 1000 кв. Площадь земельного участка для объектов инженерного обеспечения и вспомогательного инженерного назначения определяется в соответствии с Нормами отвода земельных участков. Максимальное количество надземных этажей зданий – 2 этажа Максимальная высота зданий и сооружений - в соответствии с техническими и технологическими характеристиками объектов Максимальный процент застройки участка - 70% Минимальный отступ от соседних участков - 3 м, а также с учетом охранной зоны объекта.

2.2) Условно разрешенные виды и параметры разрешенного использования земельных участков и объектов капитального строительства

Виды разрешенного использования земельных участков и объектов капитального строительства	Предельные (минимальные и (или) максимальные) размеры земельных участков и предельные параметры разрешенного строительства, реконструкции объектов капитального строительства
[7.5] - Трубопроводный транспорт [3.9.1] - Обеспечение деятельности в области гидрометеорологии и смежных с ней областях [3.10] - Ветеринарное обслуживание [3.10.1] - Амбулаторное ветеринарное обслуживание [3.10.2] - Приюты для животных	Минимальная/максимальная площадь земельного участка – 50 кв. м / 5000 кв.м Максимальное количество надземных этажей зданий – 2 этажа Максимальная высота строений и сооружений от уровня земли – 8 м Максимальный процент застройки участка - 60% Минимальный отступ от красной линии / фасадной границы участка - 5 м Минимальный отступ от соседних участков - 3 м

2.3) Вспомогательные виды и параметры разрешенного использования земельных участков и объектов капитального строительства

Виды использования	Предельные параметры разрешенного строительства, реконструкции объектов
<p>Хозяйственные постройки для содержания инвентаря и других хозяйственных нужд, склады, ангары для хранения оборудования, инвентаря и пр.</p> <p>Навесы, беседки</p> <p>Элементы благоустройства, памятники, объекты монументального искусства</p> <p>Площадки для отдыха</p> <p>Стоянки для автомобилей надземные открытого и закрытого типов, открытые площадки, предназначенные для стоянки автомобилей</p> <p>Пункты охраны, контрольно-пропускные пункты, весовые</p> <p>Колодцы</p> <p>Гидротехнические и мелиоративные сооружения для осуществления искусственного орошения</p> <p>Пруды</p> <p>Объекты инженерного обеспечения</p> <p>Туалеты, гидронепроницаемые выгребы, септики.</p>	<p>Максимальное количество надземных этажей – 1 этаж.</p> <p>Максимальная высота строений - 6 м.</p> <p>Минимальный отступ строений от красной линии - 10 м (если не установлены красные линии - от фасадной границы участка)</p> <p>Минимальный отступ строений и сооружений от границ соседних участков - 3 м</p> <p>Открытые склады твердого топлива и других пылящих материалов следует размещать с наветренной стороны с разрывом не менее 50 м до ближайших бытовых помещений.</p> <p>Расстояние от дворовых туалетов до производственных зданий и складов должно быть не менее 30 м.</p> <p>Санитарные разрывы между зданиями и сооружениями, освещаемыми через оконные проемы, должны быть не менее высоты до верха карниза наивысшего из противостоящих зданий и сооружений.</p> <p>Для размещения мусоросборников проектируются асфальтированные площадки, расположенные не ближе 30 м от производственных и вспомогательных помещений, площадью в 3 раза превышающие площадь мусоросборников. Площадки должны иметь ограждение с трех сторон сплошной бетонированной или кирпичной стеной высотой 1,5 м</p> <p>На территории предприятия предусматриваются санитарно-защитные разрывы до мест выдачи и приема пищевой продукции:</p> <ul style="list-style-type: none"> -от карантина, изолятора и санитарной бойни, размещаемых в отдельном здании - не менее 100 м; -от открытых загонов содержания скота - не менее 50 м; -от закрытых помещений базы предубойного содержания скота и от складов хранения твердого топлива - не менее 25 м.
<p>Площадки для сбора твердых бытовых отходов.</p>	<p>Расстояние от площадок с контейнерами до окон жилых домов, границ участков детских, лечебных учреждений, мест отдыха должны быть не менее 20 м, и не более 100 м.</p> <p>Общее количество контейнеров не более 5 шт.</p>

Статья 63.1. Иные параметры разрешённого строительства, реконструкции объектов капитального строительства и ограничения использования земельных участков, расположенных в пределах зон сельскохозяйственного использования.

1. При размещении зданий, строений и сооружений должны соблюдаться, установленные законодательством о пожарной безопасности и законодательством в области обеспечения санитарно-эпидемиологического благополучия населения, минимальные нормативные противопожарные и санитарно-эпидемиологические разрывы между зданиями, строениями и сооружениями, в том числе и расположенными на соседних земельных участках, а также технические регламенты, градостроительные и строительные нормы и Правила.

2. При размещении, проектировании, строительстве и эксплуатации вновь строящихся, реконструируемых промышленных объектов и производств, объектов транспорта, связи, сельского хозяйства, энергетики, опытно-экспериментальных производств, объектов коммунального назначения, спорта, торговли, общественного питания и др., являющихся источниками воздействия на среду обитания и здоровье человека, необходимо руководствоваться СанПиН 2.2.1/2.1.1.1200-03 "Санитарно-защитные зоны и санитарная классификация предприятий, сооружений и иных объектов".

3. В случае если земельный участок или объект капитального строительства находится в границах зоны с особыми условиями использования территорий, на них устанавливаются ограничения использования в соответствии с законодательством Российской Федерации статьями 68-72 настоящих Правил.

4. Высоту и вид ограждения следует принимать:

- предприятия и объекты, на территории которых предусмотрено регулярное движение наземного транспорта, а также другие предприятия и объекты, ограждаемые по требованиям техники безопасности - не менее 1,6 м, стальная сетка или железобетонное решетчатое;

- предприятия по переработке пищевых, сельскохозяйственных и других продуктов, ограждаемые по санитарным требованиям (мясомолочные и рыбообрабатывающие предприятия, овощеконсервные, винодельческие заводы и т.п.) - не менее 1,6 м, стальная сетка с цоколем или железобетонное решетчатое с цоколем;

- предприятия по производству ценной продукции, склады ценных материалов и оборудования, при размещении их в нескольких неохранных зданиях - не менее 1,6 м, стальная сетка или железобетонное решетчатое;

- сельскохозяйственные предприятия, ограждаемые по ветеринарным или санитарным требованиям - не менее 1,6 м, стальная сетка с цоколем или железобетонное решетчатое с цоколем;

- объекты на территории населенных пунктов, ограждаемые по требованиям техники безопасности или по санитарно-гигиеническим требованиям (открытые распределительные устройства, подстанции, артезианы, водозаборы и т.п.) - не менее 1,6 м, стальная сетка или железобетонное решетчатое.

Устройство оград следует выполнять в соответствии со СНиП III-10-75 "Благоустройство территорий".

Настоящие Указания не распространяются на проектирование специальных видов ограждений и охранных зон режимных предприятий и объектов, временных ограждений строек.

5. Поднятие уровня земельного участка путем отсыпки грунта допускается при наличии письменного согласия правообладателей соседних земельных участков, подпись которых должна быть удостоверена нотариально.

6. Допускается блокировка зданий и сооружений, а также хозяйственных построек на смежных земельных участках по взаимному (удостоверенному) согласию владельцев при новом строительстве с соблюдением технических регламентов.

7. Не допускается размещение сельскохозяйственных предприятий, зданий, сооружений:

- на площадках залегания полезных ископаемых без согласования с органами Госгортехнадзора;

- в зонах оползней, которые могут угрожать застройке и эксплуатации предприятий, зданий и сооружений;

- в первом поясе зоны санитарной охраны источников водоснабжения населенных пунктов;

- в первой и второй зонах округов санитарной охраны курортов;

- на землях пригородных зеленых зон городских округов и городских поселений;

- на земельных участках, загрязненных органическими и радиоактивными отбросами, до истечения сроков, установленных органами санитарно-эпидемиологического и ветеринарного надзора;

- на землях особо охраняемых природных территорий.

Допускается размещение сельскохозяйственных предприятий, зданий и сооружений:

- во втором поясе санитарной охраны источников водоснабжения населенных пунктов, кроме животноводческих и птицеводческих предприятий;
- в третьей зоне округов санитарной охраны курортов, если это не оказывает отрицательного влияния на природные лечебные ресурсы и санитарное состояние курорта;
- в охранных зонах особо охраняемых территорий, если это не оказывает негативное (вредное) воздействие на природные комплексы особо охраняемых природных территорий.

При размещении сельскохозяйственных предприятий, зданий и сооружений на прибрежных участках рек или водоемов планировочные отметки площадок предприятий должны приниматься не менее чем на 0,5 м выше расчетного горизонта воды с учетом подпора и уклона водотока, а также расчетной высоты волны и ее нагона.

Для предприятий, зданий и сооружений со сроком эксплуатации более 10 лет за расчетный горизонт надлежит принимать наивысший уровень воды с вероятностью его повторения один раз в 50 лет, а для предприятий со сроком эксплуатации до 10 лет - один раз в 10 лет.

8. Сельскохозяйственные сооружения, являющиеся источниками выделения в окружающую среду производственных вредностей, должны отделяться санитарно-защитными зонами от жилых и общественных зданий.

Территории санитарно-защитных зон из землепользования не изымаются и должны быть максимально использованы для нужд сельского хозяйства.

9. В санитарно-защитных зонах допускается размещать склады (хранилища) зерна, фруктов, овощей и картофеля, питомники растений.

10. На границе санитарно-защитных зон шириной более 100 м со стороны селитебной зоны должна предусматриваться полоса древесно-кустарниковых насаждений шириной не менее 30 м, а при ширине зоны от 50 до 100 м - полоса шириной не менее 10 м.

11. Сельскохозяйственные предприятия, осуществляющие выброс в атмосферу значительного количества дыма, пыли или неприятных запахов, не допускается располагать в замкнутых долинах, котлованах, у подножия гор и на других территориях, не обеспеченных естественным проветриванием.

Статья 64. Градостроительные регламенты в отношении земельных участков и объектов капитального строительства, расположенных в пределах зон специального назначения.

В квадратных скобках [.....] указан код (числовое обозначение) вида разрешенного использования земельного участка.

Текстовое наименование вида разрешенного использования земельного участка и его код (числовое обозначение) являются равнозначными.

Проектирование, размещение объектов в пределах зон специального назначения требуется с учетом санитарной классификации объектов и размеров санитарно-защитных зон, согласно СанПиН 2.2.1/2.1.1.1200-03 "Санитарно-защитные зоны и санитарная классификация предприятий, сооружений и иных объектов. Новая редакция".

1) СН-1. Зона кладбищ

1.1) Основные виды и параметры разрешенного использования земельных участков и объектов капитального строительства

Виды разрешенного использования земельных участков и объектов капитального строительства	Предельные (минимальные и (или) максимальные) размеры земельных участков и предельные параметры разрешенного строительства, реконструкции объектов капитального строительства
[12.1] - Ритуальная деятельность [4.4] - Магазины* [3.3] - Бытовое обслуживание	Минимальная/максимальная площадь земельного участка – 20 кв. м/100000 кв. м Максимальная высота зданий и сооружений от уровня земли - 10 м

	<p>Максимальное количество надземных этажей – не более 1 этажа.</p> <p>Минимальный отступ от границы земельного участка кладбища до жилой застройки – 50 м.</p> <p>Размещение, расширение и реконструкция кладбищ, зданий и сооружений похоронного назначения осуществляется в соответствии с действующими санитарными правилами и нормами.</p> <p>Площадь зданий – не более 100 кв.м.</p> <p>Минимальный отступ строений и сооружений от красной линии (фасадной границы земельного участка) - 5 м.</p> <p>Минимальный отступ строений и сооружений от границ соседнего участка - 3 м</p> <p>Максимальный процент застройки - 10 %</p>
* возможно размещение исключительно магазинов по продаже предметов ритуального назначения	

1.2) Условно разрешенные виды и параметры разрешенного использования земельных участков и объектов капитального строительства

Виды разрешенного использования земельных участков и объектов капитального строительства	Предельные (минимальные и (или) максимальные) размеры земельных участков и предельные параметры разрешенного строительства, реконструкции объектов капитального строительства
<p>[3.1] - Коммунальное обслуживание</p> <p>[8.3] - Обеспечение внутреннего правопорядка</p>	<p>Минимальная/максимальная площадь земельного участка – 10 кв. м/400 кв. м</p> <p>Максимальный процент застройки в границах земельного участка – 60% , для размещения объектов инженерного обеспечения - не регламентируется</p> <p>Максимальное количество надземных этажей – не более 1 этажа.</p> <p>Максимальная высота строений и сооружений – 4 м.</p> <p>Минимальный отступ строений и сооружений от красной линии (фасадной границы земельного участка) - 5 м.</p> <p>Минимальные отступ строений от границ соседних участков - 3 м.</p>

1.3) Вспомогательные виды и параметры разрешенного использования земельных участков и объектов капитального строительства

Виды разрешенного использования	Предельные параметры разрешенного строительства, реконструкции объектов
<ul style="list-style-type: none"> - объекты благоустройства, площадки для отдыха, навесы, беседки, - стоянки для автомобилей наземные открытого типа - площадки для сбора твердых бытовых отходов, уборные - склады для хранения 	<p>Максимальное количество надземных этажей – 1 этаж</p> <p>Максимальная высота строений - 4 м</p> <p>Минимальные расстояния от строений до границ смежного участка - 3 м</p> <p>Расстояние строений до красных линий улиц и проездов не менее - 5 м.</p>

оборудования, инвентаря и пр. - пункты охраны - объекты пожарной охраны (гидранты, резервуары) - сопутствующие объекты инженерной инфраструктуры	
---	--

2) СН-2. Зона размещения отходов потребления

2.1) Основные виды и параметры разрешенного использования земельных участков и объектов капитального строительства

Виды разрешенного использования земельных участков и объектов капитального строительства	Предельные (минимальные и (или) максимальные) размеры земельных участков и предельные параметры разрешенного строительства, реконструкции объектов капитального строительства
[12.2] - Специальная деятельность	Минимальная/максимальная площадь земельного участка – 600 кв. м/80000 кв. м Максимальная площадь участка складирования - 85% площади Максимальная высота зданий и сооружений от уровня земли - 5 м Максимальное количество надземных этажей – не более 1 этажа. Площадь зданий – не более 100 кв.м. Минимальный отступ строений и сооружений от красной линии (фасадной границы земельного участка) - 5 м. Минимальный отступ строений до границ соседнего участка - 3 м

2.2) Условно разрешенные виды и параметры разрешенного использования земельных участков и объектов капитального строительства - не установлены.

2.3) Вспомогательные виды и параметры разрешенного использования земельных участков и объектов капитального строительства

Виды разрешенного использования	Предельные параметры разрешенного строительства, реконструкции объектов капитального строительства
Объекты и площадки для хранения и обслуживания специализированной техники Парковки и автостоянки для легковых автомобилей (для обслуживающего персонала) Вспомогательные объекты, связанные с функционированием объекта Коммунальные объекты и объекты инженерно-технического назначения, связанные с обслуживанием основных объектов Контрольно-пропускные пункты, пункты охраны	Любые вспомогательные виды разрешенного использования объектов капитального строительства не могут по своим суммарным характеристикам (строительному объему, общей площади) превышать суммарное значение аналогичных показателей основных (условных) видов разрешенного использования объектов капитального строительства, при которых установлены данные вспомогательные виды разрешенного использования. Минимальный отступ строений и сооружений от красной линии (фасадной границы земельного участка) - 5 м. Минимальный отступ строений до границ соседнего участка - 3 м

Статья 65. Иные параметры разрешённого строительства, реконструкции объектов капитального строительства и ограничения использования земельных участков, расположенных в пределах зон специального назначения.

1. Размещение, расширение и реконструкция кладбищ, зданий и сооружений похоронного назначения осуществляются в соответствии с действующими санитарными правилами и нормами.

2. Не разрешается размещать кладбища на территориях:

- первого и второго поясов зон санитарной охраны источников централизованного водоснабжения и минеральных источников;
- первой зоны санитарной охраны курортов;
- с выходом на поверхность закарстованных, сильнотрещиноватых пород и в местах выклинивания водоносных горизонтов;
- со стоянием грунтовых вод менее двух метров от поверхности земли при наиболее высоком их стоянии, а также на затопливаемых, подверженных оползням и обвалам, заболоченных участках;
- по берегам озёр, рек и других открытых водоемов, используемых населением для хозяйственно-бытовых нужд, купания и культурно-оздоровительных целей.

3. Выбор земельного участка под размещение кладбища производится на основе санитарно-эпидемиологической оценки следующих факторов:

- 1) санитарно-эпидемиологической обстановки;
- 2) градостроительного назначения и ландшафтного зонирования территории;
- 3) геологических, гидрогеологических и гидрогеохимических данных;
- 4) почвенно-географических и способности почв и почвогрунтов к самоочищению;
- 5) эрозионного потенциала и миграции загрязнений;
- 6) транспортной доступности.

4. Участок, отводимый под кладбище, должен удовлетворять следующим требованиям:

- иметь уклон в сторону, противоположную населенному пункту, открытым водоемам,
- не затопляться при паводках;
- иметь уровень стояния грунтовых вод не менее чем в 2,5 м от поверхности земли при максимальном стоянии грунтовых вод. При уровне выше 2,5 м от поверхности земли участок может быть использован лишь для размещения кладбища для погребения после кремации;
- иметь сухую, пористую почву (супесчаную, песчаную) на глубине 1,5 м и ниже с влажностью почвы в пределах 6 - 18 процентов;
- располагаться с подветренной стороны по отношению к жилой территории.

5. Устройство кладбища осуществляется в соответствии с утвержденным проектом.

6. Размер земельного участка для кладбища определяется с учетом количества жителей конкретного поселения, но не может превышать 40 гектаров.

Размер участка земли на территориях кладбищ для погребения умершего устанавливается органом местного самоуправления таким образом, чтобы гарантировать погребение на этом же участке земли умершего супруга или близкого родственника.

Вновь создаваемые места погребения должны размещаться на расстоянии не менее 300 м от границ селитебной территории.

7. Кладбища с погребением путем предания тела (останков) умершего земле (захоронение в могилу, склеп) размещают на расстоянии:

- 1) от жилых, общественных зданий, спортивно-оздоровительных и санаторно-курортных зон:
 - 50 м - для сельских, закрытых кладбищ и мемориальных комплексов, кладбищ с погребением после кремации;
 - от водозаборных сооружений централизованного источника водоснабжения населения не менее 1000 м с подтверждением достаточности расстояния расчетами поясов зон санитарной охраны водоисточника и времени фильтрации;
 - в сельских населенных пунктах, в которых используются колодцы, каптажи, родники и другие природные источники водоснабжения, при размещении кладбищ выше по потоку грунтовых вод санитарно-защитная зона между кладбищем и населенным пунктом

обеспечивается в соответствии с результатами расчетов очистки грунтовых вод и данными лабораторных исследований.

8. Территория санитарно-защитных зон должна быть спланирована, благоустроена и озеленена, иметь транспортные и инженерные коридоры. Процент озеленения определяется расчетным путем из условия участия растительности в регулировании водного режима территории.

На территориях санитарно-защитных зон кладбищ, крематориев, зданий и сооружений похоронного назначения не разрешается строительство зданий и сооружений, не связанных с обслуживанием указанных объектов, за исключением культовых и обрядовых объектов.

По территории санитарно-защитных зон и кладбищ запрещается прокладка сетей централизованного хозяйственно-питьевого водоснабжения.

9. На кладбищах, в крематориях и других зданиях и помещениях похоронного назначения следует предусматривать систему водоснабжения. При отсутствии централизованных систем водоснабжения и канализации допускается устройство шахтных колодцев для полива и строительство общественных туалетов выгребного типа в соответствии с требованиями санитарных норм и правил.

10. На участках кладбищ, крематориев, зданий и сооружений похоронного назначения предусматриваются зона зеленых насаждений шириной не менее 20 метров, стоянки автокатафалков и автотранспорта, урны для сбора мусора, площадки для мусоросборников с подъездами к ним.

11. При переносе кладбищ и захоронений следует проводить рекультивацию территорий и участков. Использование грунтов с ликвидируемых мест захоронений для планировки жилой территории не допускается.

12. Использование территории места погребения разрешается по истечении двадцати лет с момента его переноса. Территория места погребения в этих случаях может быть использована только под зеленые насаждения. Строительство зданий и сооружений на этой территории запрещается.

13. Похоронные бюро, бюро-магазины похоронного обслуживания следует размещать в первых этажах организаций коммунально-бытового назначения в пределах жилой застройки на обособленных участках, удобно расположенных для подъезда транспорта, на расстоянии не менее 50 м до жилой застройки, территорий лечебных, детских, образовательных, спортивно-оздоровительных, культурно-просветительных организаций и организаций социального обеспечения населения.

Дома траурных обрядов размещают на территории действующих или вновь проектируемых кладбищ, территориях коммунальных зон, обособленных земельных участках в границах жилой застройки и на территории пригородных зон.

Расстояние от домов траурных обрядов до жилых зданий, территории лечебных, детских, образовательных, спортивно-оздоровительных, культурно-просветительных организаций и организаций социального обеспечения регламентируется с учетом характера траурного обряда и должно составлять не менее 100 м.

14. На территориях, подверженных затоплению, размещение кладбищ, скотомогильников и строительство капитальных зданий, строений, сооружений без проведения специальных защитных мероприятий по предотвращению негативного воздействия вод запрещаются.

При проектировании и строительстве в зонах затопления необходимо предусматривать инженерную защиту от затопления и подтопления зданий.

Статья 66. Градостроительные регламенты в отношении земельных участков и объектов капитального строительства, расположенных в пределах иных видов территориальных зон.

В квадратных скобках [.....] указан код (числовое обозначение) вида разрешенного использования земельного участка.

Текстовое наименование вида разрешенного использования земельного участка и его код (числовое обозначение) являются равнозначными.

1) ИВ-1. Зона озеленения специального назначения

1.1) Основные виды и параметры разрешенного использования земельных участков и объектов капитального строительства

Виды использования	Предельные (минимальные и (или) максимальные) размеры земельных участков и предельные параметры разрешенного строительства, реконструкции объектов капитального строительства
[12.3] - Запас [1.1] - Растениеводство [1.17] - Питомники	Выращивание исключительно технических культур. Минимальная/максимальная площадь земельного участка – 600 кв. м /100000 кв. м Ширина земельного участка вдоль фронта улиц, проездов - не регламентируется Без права капитального строительства.
[3.1] - Коммунальное обслуживание [6.8] - Связь	Минимальная/максимальная площадь земельного участка – 10 кв. м/1000 кв. м Максимальный процент застройки в границах земельного участка – 60% , для размещения объектов инженерного обеспечения - не регламентируется Максимальная высота строений и сооружений – 12 м. Минимальный отступ строений и сооружений от красной линии (фасадной границы земельного участка) - 5 м. Минимальные отступ строений от границ соседних участков - 3 м. Размеры земельных участков определяются расчетами и должны соответствовать требованиям технических регламентов, строительных норм и правил, других нормативных документов действующих на территории РФ.
[12.0] - Земельные участки (территории) общего пользования	Регламенты не устанавливаются

1.2) Условно разрешенные виды и параметры разрешенного использования земельных участков и объектов капитального строительства

Виды использования	Предельные (минимальные и (или) максимальные) размеры земельных участков и предельные параметры разрешенного строительства, реконструкции объектов капитального строительства
[8.3] - Обеспечение внутреннего правопорядка [3.3] - Бытовое обслуживание	Минимальная/максимальная площадь земельного участка – 500 кв. м/3000 кв. м Максимальный процент застройки в границах земельного участка – 50%; Этажность - не более 1 этажа Максимальная высота строений и сооружений – 6 м. Минимальный отступ от красной линии (фасадной границы земельного участка) - 5 м.

	<p>Минимальные отступ строений от границ соседних участков - 3 м.</p> <p>Пожарные депо необходимо располагать на участке с отступом от красной линии до фронта выезда пожарных автомобилей не менее чем 15 м, для пожарных депо II, IV, V типов указанное расстояние допускается уменьшать до 10 м.</p>
<p>[1.19] - Сенокосение [1.20] - Выпас сельскохозяйственных животных [1.15] - Хранение и переработка сельскохозяйственной продукции [1.18] - Обеспечение сельскохозяйственного производства</p>	<p>Минимальная/максимальная площадь земельного участка – 300 кв. м/100000 кв. м</p> <p>Максимальный процент застройки в границах земельного участка – 30%;</p> <p>Этажность - не более 1 этажа</p> <p>Максимальная высота строений и сооружений – 6 м.</p> <p>Минимальный отступ строений и сооружений от красной линии (фасадной границы земельного участка) - 5 м.</p> <p>Минимальные отступ строений от границ соседних участков - 5 м.</p>
[5.1] - Спорт	<p>Минимальная/максимальная площадь земельного участка – 1000 кв. м/ 10000 кв. м</p> <p>Минимальная ширина земельного участка вдоль фронта улицы (проезда) – 20 м</p> <p>Этажность - не более 2 этажей</p> <p>Максимальная высота зданий, строений от уровня земли – 8 м</p> <p>Минимальный отступ строений от красной линии (если не установлены красные линии - от фасадной границы участка) - 5 м</p> <p>Минимальный отступ строений до границ соседнего участка - 3 м</p> <p>Максимальный процент застройки участка – 60%</p> <p>Общая площадь помещений - до 200 кв. м.</p> <p>Только спорткомплексы закрытого типа.</p>
<p>[4.9] - Обслуживание автотранспорта [4.9.1] - Объекты придорожного сервиса</p>	<p>Минимальная/максимальная площадь земельного участка – 50 кв. м/7500 кв. м</p> <p>Максимальный процент застройки в границах земельного участка – 60%;</p> <p>Этажность - не более 2 этажей</p> <p>Максимальная высота строений и сооружений – 8 м.</p> <p>Минимальный отступ строений и сооружений от красной линии (фасадной границы земельного участка) - 5 м.</p> <p>Минимальные отступ строений от границ соседних участков - 5 м.</p>

1.3) Вспомогательные виды и параметры разрешенного использования земельных участков и объектов капитального строительства

Виды разрешенного использования	Предельные параметры разрешенного строительства, реконструкции объектов
<ul style="list-style-type: none"> - объекты благоустройства - площадки для отдыха - стоянки для автомобилей надземные открытого типа с асфальтовым покрытием - площадки для сбора твердых бытовых отходов 	<p>Максимальная высота – 3 м</p> <p>Минимальный отступ от границ участка – 1 м.</p> <p>Размещаются в соответствии с санитарно-эпидемиологическими нормами</p> <p>Расстояние от площадок с контейнерами до окон жилых домов, границ участков детских, лечебных учреждений, мест отдыха должны быть не менее 20 м, и не более 100 м.</p> <p>Общее количество контейнеров не более 5 шт.</p>

Примечание:

В санитарно-защитной зоне объектов пищевых отраслей промышленности, оптовых складов продовольственного сырья и пищевой продукции, производства лекарственных веществ, лекарственных средств и (или) лекарственных форм, складов сырья и полупродуктов для фармацевтических предприятий допускается размещение новых профильных, однотипных объектов, при исключении взаимного негативного воздействия на продукцию, среду обитания и здоровье человека.

Озеленение в границах земельных участков объектов должно быть не менее 10%.

2) ИВ-2. Зона естественных природных ландшафтов

2.1) Основные виды и параметры разрешенного использования земельных участков и объектов капитального строительства

Виды использования	Предельные (минимальные и (или) максимальные) размеры земельных участков и предельные параметры разрешенного строительства, реконструкции объектов капитального строительства
[12.3] - Запас (отсутствие хозяйственной деятельности) [1.19] - Сенокошение [1.20] -Выпас сельскохозяйственных животных*	Минимальная/максимальная площадь земельного участка - 100 кв. м/100000 кв.м Минимальная/максимальная ширина земельного участка - не регламентируется Без права капитального строительства.
*Образование земельных участков с данным видом разрешенного использования возможно только при соблюдении требований водоохранного законодательства в части запретов хозяйственной деятельности в границах прибрежных защитных полос водных объектов.	
[5.3] - Охота и рыбалка	Минимальная/максимальная площадь земельного участка – 500 кв. м/50000 кв.м Минимальная/максимальная ширина земельного участка -15м/ не регламентируется Максимальное количество этажей - 2 Максимальная высота сооружений от уровня земли - 8 м Минимальный отступ от красной линии / фасадной границы участка - 5 м Минимальный отступ сооружений от границ участка - 3 м Максимальный процент застройки участка - 30%
[3.1] - Коммунальное обслуживание [6.8] - Связь [11.3] - Гидротехнические сооружения [11.1] - Общее пользование водными объектами	Минимальная/максимальная площадь земельного участка 1 кв. м/10000 кв.м Размеры земельных участков определяются расчетами и должны соответствовать требованиям технических регламентов, строительных норм и правил, других нормативных документов действующих на территории РФ. Максимальный процент застройки в границах земельного участка – 60% , для размещения объектов инженерного обеспечения - не регламентируется

	Максимальная высота сооружений – 12 м. Минимальный отступ строений и сооружений от красной линии - 3 м.
[12.0] - Земельные участки (территории) общего пользования	Регламенты не устанавливаются

2.2) Условно разрешенные виды и параметры разрешенного использования земельных участков и объектов капитального строительства

Виды использования	Предельные (минимальные и (или) максимальные) размеры земельных участков и предельные параметры разрешенного строительства, реконструкции объектов капитального строительства
[5.0] - Отдых (рекреация) [5.1] - Спорт	Минимальная/максимальная площадь земельного участка – 5000 кв. м/50000 кв. м Минимальная/максимальная ширина земельного участка -15м/ не регламентируется Капитальное строительство запрещено
[4.9] - Обслуживание автотранспорта	Минимальная/максимальная площадь земельного участка – 50 кв. м/7500 кв. м Максимальный процент застройки в границах земельного участка – 60%; Этажность - не более 1 этажа Максимальная высота строений и сооружений – 6 м. Минимальный отступ строений и сооружений от красной линии (фасадной границы земельного участка) - 5 м. Минимальные отступ строений от границ соседних участков - 5 м.
[7.5] - Трубопроводный транспорт	Минимальная/максимальная площадь земельного участка – 5 кв. м/ не регламентируется Максимальный процент застройки в границах земельного участка – 80% , для размещения объектов инженерного обеспечения - не регламентируется Максимальная высота строений и сооружений – 12 м. Минимальный отступ строений и сооружений от красной линии (фасадной границы земельного участка) - 5 м. Минимальные отступ строений от границ соседних участков - 3 м. Размеры земельных участков определяются расчетами и должны соответствовать требованиям технических регламентов, строительных норм и правил, других нормативных документов действующих на территории РФ.

2.3) Вспомогательные виды и параметры разрешенного использования земельных участков и объектов капитального строительства

Виды использования	Предельные параметры разрешенного строительства, реконструкции объектов
- объекты благоустройства - площадки для детей, отдыха, спорта - стоянки для автомобилей	Максимальное количество надземных этажей – 1 этаж Максимальная высота строений - 4 м Минимальные расстояния от строений до границ

<p>надземные открытого, гаражи для индивидуального автотранспорта</p> <ul style="list-style-type: none"> - места для пикников - велосипедные дорожки, <p>пешеходные дорожки</p> <ul style="list-style-type: none"> - беседки, ротонды, солярии, аэрации, раздевалки, душевые - объекты пожарной охраны (гидранты, резервуары); - склады, ангары для хранения оборудования, инвентаря и пр. - навесы, теплицы, парники, оранжереи - контрольно-пропускные пункты, пункты охраны - сопутствующие объекты инженерной инфраструктуры - туалеты, гидронепроницаемые выгребы, септики. 	<p>соседнего участка - 3 м</p> <p>Расстояние строений до красных линий улиц и проездов не менее - 5 м.</p> <p>Автостоянки открытого и закрытого (наземные) типа необходимо размещать при условии соблюдения расстояний до объектов, указанных в табл.77 Нормативов Градостроительного проектирования Краснодарского края</p> <p>Хозяйственные постройки должны быть обеспечены системами водоотведения с кровли, с целью предотвращения подтопления соседних земельных участков и строений.</p> <p>Допускается не выполнять организованный сток воды с кровли при условии, когда смежные земельные участки находятся на одном уровне и между строениями, расположенными на соседних земельных участках расстояние не менее 4 м.</p> <p>Вспомогательные строения размещать со стороны улиц не допускается.</p>
<p>Площадки для сбора твердых бытовых отходов.</p>	<p>Расстояние от площадок с контейнерами до окон жилых домов, границ участков детских, лечебных учреждений, мест отдыха должны быть не менее 20 м, и не более 100 м.</p> <p>Общее количество контейнеров не более 5 шт.</p>

Статья 67. Параметры разрешенного использования земельных участков и иных объектов недвижимости в различных территориальных зонах

1. Показатели плотности застройки участков территориальных зон:

Территориальные зоны	Коэффициент застройки	Коэффициент плотности застройки
Жилая		
Застройка многоквартирными многоэтажными жилыми домами	0,4	1,2
То же - реконструируемая	0,6	1,6
Застройка многоквартирными жилыми домами малой и средней этажности	0,4	0,8
Застройка блокированными жилыми домами с приквартирными земельными участками	0,3	0,6
Застройка одно-двухквартирными жилыми домами с приусадебными земельными участками	0,2	0,4
Общественно-деловая		
Многофункциональная застройка	1,0	3,0
Специализированная общественная застройка	0,8	2,4
Производственная		
Промышленная	0,8	2,4
Научно-производственная*	0,6	1,0
Коммунально-складская	0,6	1,8
*Без учета опытных полей и полигонов, резервных территорий и санитарно-защитных зон.		
<p>Примечания</p> <p>1 Для жилых, общественно-деловых зон коэффициенты застройки и коэффициенты плотности застройки приведены для территории квартала (брутто) с учетом необходимых по расчету учреждений и предприятий обслуживания, гаражей; стоянок для автомобилей,</p>		

зеленых насаждений, площадок и других объектов благоустройства.

Для производственных зон указанные коэффициенты приведены для кварталов производственной застройки, включающей один или несколько объектов.

2 При подсчете коэффициентов плотности застройки площадь этажей определяется по внешним размерам здания. Учитываются только надземные этажи, включая мансардные. Подземные этажи зданий и сооружений не учитываются. Подземное сооружение не учитывается, если поверхность земли (надземная территория) над ним используется под озеленение, организацию площадок, автостоянок и другие виды благоустройства.

3 Границами кварталов являются красные линии.

4 При реконструкции сложившихся кварталов жилых, общественно-деловых зон (включая надстройку этажей, мансард) необходимо предусматривать требуемый по расчету объем учреждений и предприятий обслуживания для проживающего в этих кварталах населения. Допускается учитывать имеющиеся в соседних кварталах учреждения обслуживания при соблюдении нормативных радиусов их доступности (кроме дошкольных учреждений и начальных школ). В условиях реконструкции существующей застройки плотность застройки допускается повышать, но не более чем на 30 % при соблюдении санитарно-гигиенических и противопожарных норм.

2. Минимальная доля озелененной территории земельных участков.

2.1. К озелененной территории земельного участка относятся части участков, которые не застроены объектами капитального строительства и не используются (не предназначены для использования), не заняты временными сооружениями, водоемами и акваториями, тротуарами или проездами с твердым покрытием и при этом покрыты зелеными насаждениями (древесной, кустарниковой и травянистой растительностью), доступными для всех пользователей объектов, расположенных на земельном участке.

2.2. Озелененная территория может быть оборудована следующими объектами:

- площадками для отдыха взрослых, детскими площадками;
- открытыми спортивными площадками;
- площадками для выгула собак;
- грунтовыми пешеходными дорожками;
- другими подобными объектами.

Нормируемые спортивные и иные площадки, которыми может быть оборудована озелененная территория земельного участка, могут располагаться на эксплуатируемой кровле стилобатов или иных застроенных частях земельного участка, но в размере не более 15% требуемой площади озелененной территории земельного участка.

2.3. Работы по содержанию, регуляции зеленых насаждений, уходу за ними на территориях общего пользования осуществляет подрядчик, заключивший муниципальный контракт на выполнение соответствующих работ.

Сохранность и надлежащий уход за зелеными насаждениями на собственных и прилегающих территориях землепользователи обязаны обеспечивать собственными силами и за свой счет.

2.4. На работы по восстановлению утраченных элементов озеленения на участках озелененных территорий любой правовой принадлежности и формы землепользования проектная документация не требуется.

2.5. При организации застройки территорий необходимо обеспечивать максимальное сохранение существующего озеленения. Для этой цели следует выделять соответствующие участки озеленения на стадии проектирования и обеспечивать их охрану от неорганизованного использования в процессе строительства.

2.6. При невозможности сохранения зеленых насаждений в смете на строительство объекта капитального строительства необходимо предусматривать средства на пересадку зеленых насаждений и (или) их восстановительную стоимость.

2.7. Минимально допустимая площадь озелененной территории земельных участков на территории всех зон, приведена далее в таблице:

№ п/п	Вид использования	Минимальная площадь озелененных территорий
-------	-------------------	--

1	Сады, скверы, бульвары	95% территории земельного участка при площади участка менее 1 га; 90% - при площади от 1 до 5 га; 85% - при площади от 5 до 20 га; 80% - при площади свыше 20 га
2	Парки	95% территории земельного участка при площади участка менее 1 га; 90% - при площади от 1 до 5 га; 80% - при площади от 5 до 20 га; 70% - при площади свыше 20 га
3	Комплексы аттракционов	0% территории земельного участка при площади участка менее 1 га; 10% - при площади от 1 до 5 га; 20% - при площади от 5 до 20 га; 30% - при площади свыше 20 га
4	Больничные учреждения, санаторно-курортные учреждения, объекты социального обеспечения, объекты для оздоровительных целей	60% территории земельного участка
5	Объекты дошкольного, начального и среднего общего образования	50% территории земельного участка
	Индивидуальные жилые дома, жилые дома блокированной застройки	25% территории земельного участка
6	Объекты среднего профессионального образования; объекты физической культуры и спорта, включая спортивные клубы; объекты ритуальной деятельности	40% территории земельного участка
7	Прочие, за исключением объектов коммунального хозяйства, объектов сельскохозяйственного использования, объектов транспорта	15% территории земельного участка
8	Объекты коммунального хозяйства, объекты сельскохозяйственного использования, объекты транспорта	Не устанавливаются

2.8. Требования к размерам и озеленению санитарно-защитных зон следует принимать в соответствии с техническими регламентами, СанПиНами и иными действующими нормативными техническими документами, но не менее 50 % территории земельного участка.

3. Обеспечение доступности объектов социальной инфраструктуры для инвалидов и других маломобильных групп населения.

При планировке и застройке поселений необходимо обеспечивать доступность объектов социальной инфраструктуры для инвалидов и других маломобильных групп населения.

При проектировании и реконструкции общественных, жилых и промышленных зданий следует предусматривать для инвалидов и других маломобильных групп населения условия жизнедеятельности, равные для остальных категорий населения, в соответствии со СНиП 35-01-2001, СП 35-101-2001, СП 35-102-2001, СП 31-102-99, СП 35-103-2001, СП 35-104-2001,

СП 35-105-2002, СП 35-106-2003, СП 35-107-2003, СП 36-109-2005, СП 35-112-2005, СП 35-114-2006, СП 35-117-2006Ю ВСН-62-91*, РДС 35-201-99.

Перечень объектов, доступных для инвалидов и других маломобильных групп населения, расчетное число и категория инвалидов, а также группа мобильности групп населения устанавливаются заданием на проектирование. Задания на проектирование объектов социальной инфраструктуры согласовываются в установленном порядке с органами социальной защиты населения Краснодарского края.

К объектам, подлежащим оснащению специальными приспособлениями и оборудованием для свободного передвижения и доступа инвалидов и маломобильных граждан, относятся жилые и административные здания и сооружения; объекты культуры и культурно-зрелищные сооружения (театры, библиотеки, музеи, места отправления религиозных обрядов и другие); объекты и учреждения образования и науки, здравоохранения и социальной защиты населения; объекты торговли, общественного питания и бытового обслуживания населения (парикмахерские, прачечные, общественные бани, и другие), финансово-банковские учреждения; гостиницы, отели, иные места временного проживания; физкультурно-оздоровительные, спортивные здания и сооружения, места отдыха, парки, сады, лесопарки, пляжи, объекты и сооружения оздоровительного и рекреационного назначения, аллеи и пешеходные дорожки; объекты и сооружения транспортного обслуживания населения, связи и информации: железнодорожные вокзалы, автовокзалы, другие объекты автомобильного, железнодорожного, водного и воздушного транспорта, обслуживающие население; станции и остановки всех видов пригородного транспорта; почтово-телеграфные; производственные объекты, объекты малого бизнеса и другие места приложения труда; тротуары, переходы улиц, дорог и магистралей; прилегающие к вышеперечисленным зданиям и сооружениям территории и площади.

Проектные решения объектов, доступных для маломобильных групп населения, должны обеспечивать:

- досягаемость мест целевого посещения и беспрепятственность перемещения внутри зданий и сооружений;
- безопасность путей движения (в том числе эвакуационных), а также мест проживания, обслуживания и приложения труда;
- своевременное получение полноценной и качественной информации, позволяющей ориентироваться в пространстве, использовать оборудование (в том числе для самообслуживания), получать услуги, участвовать в трудовом и учебном процессе и прочие;
- удобство и комфорт среды жизнедеятельности.

В проектах должны быть предусмотрены условия беспрепятственного и удобного передвижения маломобильных групп населения по участку к зданию или по территории предприятия, комплекса сооружений с учетом требований настоящих Правил. Система средств информационной поддержки должна быть обеспечена на всех путях движения, доступных для маломобильных групп населения, на все время эксплуатации.

Требования к зданиям, сооружениям и объектам социальной инфраструктуры

Объекты социальной инфраструктуры должны оснащаться следующими специальными приспособлениями и оборудованием:

- визуальной и звуковой информацией, включая специальные знаки у строящихся, ремонтируемых объектов;
- телефонами-автоматами или иными средствами связи, доступными для инвалидов;
- санитарно-гигиеническими помещениями, доступными для инвалидов и других маломобильных групп населения;
- пандусами и поручнями у лестниц при входах в здания;
- пологими спусками у тротуаров в местах наземных переходов улиц, дорог, магистралей и остановок транспорта общего пользования;
- специальными указателями маршрутов движения инвалидов по территории вокзалов, парков и других рекреационных зон;

- пандусами и поручнями у лестниц привокзальных площадей, платформ, остановок маршрутных транспортных средств и мест посадки и высадки пассажиров;

- пандусами при входах в здания, пандусами или подъемными устройствами у лестниц на лифтовых площадках, а также при входах в надземные и подземные переходы улиц, дорог и магистралей.

Размещение специализированных учреждений, предназначенных для медицинского обслуживания и реабилитации инвалидов, и вместимость этих учреждений следует определять по реальной и прогнозируемой потребности в поселении, районах, микрорайонах.

Территориальные центры социального обслуживания граждан пожилого возраста и инвалидов согласно ГОСТ Р 52495-2005 должны быть следующих типов:

- стационарное учреждение социального обслуживания - учреждение социального обслуживания, обеспечивающее предоставление социальных услуг клиентам в условиях круглосуточного пребывания;

- полустационарное учреждение социального обслуживания - учреждение социального обслуживания, обеспечивающее предоставление социальных услуг клиентам в условиях пребывания в учреждении в течение определенного времени суток;

- нестационарное учреждение социального обслуживания - учреждение социального обслуживания, обеспечивающее предоставление социальных услуг клиентам в нестационарных условиях, без их проживания в указанном учреждении или отделении учреждения;

- учреждение социального обслуживания на дому - учреждение социального обслуживания, обеспечивающее предоставление социальных услуг клиентам по месту проживания.

Здания должны иметь как минимум один вход, приспособленный для маломобильных групп населения, с поверхности земли и из каждого доступного для маломобильных групп населения подземного или надземного перехода, соединенного с этим зданием.

Места обслуживания и постоянного нахождения маломобильных групп населения должны располагаться на минимально возможных расстояниях от эвакуационных выходов из помещений, с этажей и из зданий наружу. Эвакуационные выходы и пути должны проектироваться из не пожароопасных материалов и соответствовать требованиям СНиП 35-01-2001, СНиП 21-01-97.

Требования к параметрам проездов и проходов, обеспечивающих доступ инвалидов и маломобильных лиц

При проектировании участка здания или комплекса следует соблюдать непрерывность пешеходных и транспортных путей, обеспечивающих доступ инвалидов и маломобильных лиц в здания. Эти пути должны стыковаться с внешними по отношению к участку коммуникациями и остановками транспорта.

Ограждения участков должны обеспечивать возможность опорного движения маломобильных групп населения через проходы и вдоль них.

Транспортные проезды и пешеходные дороги на пути к объектам, посещаемым инвалидами, допускается совмещать при соблюдении требований к параметрам путей движения.

Ширина пути движения на участке при встречном движении инвалидов на креслах-колясках должна быть не менее 1,8 м с учетом габаритных размеров кресел-колясок.

В условиях сложившейся застройки при невозможности достижения нормативных параметров ширины пути движения следует предусматривать устройство горизонтальных площадок размером не менее 1,6 x 1,6 м через каждые 60 - 100 м пути для обеспечения возможности разезда инвалидов на креслах-колясках.

При совмещении на участке путей движения посетителей с проездами для транспорта следует предусматривать ограничительную (латеральную) разметку пешеходных путей на дорогах в соответствии с требованиями правил дорожного движения. Ширина полос движения должна обеспечивать безопасное расхождение людей, в том числе использующих технические средства реабилитации, с автотранспортом. Полосу движения инвалидов на

креслах-колясках и механических колясках рекомендуется выделять с левой стороны на полосе пешеходного движения, на участке, пешеходных дорогах, аллеях.

Уклоны пути движения для проезда инвалидов на креслах-колясках не должны превышать:

- продольный - 5 процентов;
- поперечный - 1 - 2 процента.

При устройстве съездов с тротуара около здания и в затесненных местах допускается увеличивать продольный уклон до 10 процентов на протяжении не более 10 м.

Высота бордюров по краям пешеходных путей должна быть не менее 0,05 м.

Высота бортового камня в местах пересечения тротуаров с проезжей частью, а также перепад высот бордюров, бортовых камней вдоль эксплуатируемых газонов и озелененных площадок, примыкающих к путям пешеходного движения, не должны превышать 0,04 м.

При невозможности организации отдельного наземного прохода для инвалидов и других маломобильных групп населения подземные и надземные переходы следует оборудовать пандусами и подъемными устройствами.

Тактильные средства, выполняющие предупредительную функцию на покрытии пешеходных путей на участке, следует размещать не менее чем за 0,8 м до объекта информации, начала опасного участка, изменения направления движения, входа.

На путях движения маломобильных групп населения не допускается применять непрозрачные калитки на навесных петлях двустороннего действия, калитки с вращающимися полотнами, а также турникеты.

Для открытых лестниц на перепадах рельефа рекомендуется принимать ширину проступей не менее 0,4 м, высоту подъемов ступеней - не более 0,12 м. Все ступени наружных лестниц в пределах одного марша должны быть одинаковыми по форме в плане, по размерам ширины проступи и высоты подъема ступеней. Поперечный уклон наружных ступеней должен быть в пределах 1 - 2 процентов.

Лестницы должны дублироваться пандусами, а при необходимости - другими средствами подъема.

Объекты, нижняя кромка которых расположена на высоте от 0,7 до 2,1 м от уровня пешеходного пути, не должны выступать за плоскость вертикальной конструкции более чем на 0,1 м, а при их размещении на отдельно стоящей опоре - не более 0,3 м. При увеличении выступающих размеров пространство под этими объектами необходимо выделять бордюрным камнем, бортиком высотой не менее 0,05 м или ограждениями высотой не менее 0,7 м.

Устройства и оборудование (почтовые ящики, укрытия таксофонов, информационные щиты и прочее), размещаемые на стенах зданий, сооружений или на отдельных конструкциях, а также выступающие элементы и части зданий и сооружений не должны сокращать нормируемое пространство для прохода, а также проезда и маневрирования кресла-коляски.

Таксофоны и другое специализированное оборудование для людей с недостатками зрения должны устанавливаться на горизонтальной плоскости с применением рифленого покрытия или на отдельных плитах высотой до 0,04 м, край которых должен находиться от установленного оборудования на расстоянии 0,7 - 0,8 м. Формы и края подвесного оборудования должны быть скруглены.

На открытых автостоянках около объектов социальной инфраструктуры на расстоянии не далее 50 м от входа, а при жилых зданиях - не далее 100 м, следует выделять до 10 процентов мест (но не менее одного места) для специального автотранспорта инвалидов с учетом ширины зоны для парковки не менее 3,5 м, а около учреждений, специализирующихся на лечении спинальных больных, и восстановлении опорно-двигательных функций, - не менее 20 процентов мест.

При наличии на стоянке мест для парковки автомашин, салоны которых приспособлены для перевозки инвалидов на креслах-колясках, ширина боковых подходов к местам стоянки таких машин должна быть не менее 2,5 м.

Места парковки оснащаются знаками, применяемыми в международной практике.

Расстояние от остановок специализированных средств общественного транспорта, перевозящих только инвалидов, до входов в общественные здания не должно превышать 100 м.

Площадки и места отдыха следует размещать смежно вне габаритов путей движения мест отдыха и ожидания.

Площадки и места отдыха должны быть оборудованы устройствами для защиты от перегрева, осадков и постороннего шума (для мест тихого отдыха); информационными указателями.

Для озеленения участков объектов, посещаемых инвалидами и маломобильными группами населения, следует применять не травмирующие древесно-кустарниковые породы.

Следует предусматривать линейную посадку деревьев и кустарников для формирования кромок путей пешеходного движения.

Граница озелененных эксплуатируемых площадок, примыкающая к путям пешеходного движения, не должна иметь перепада высот, бордюров, бортовых камней высотой более 0,04 м.

В целях безопасности элементы озеленения не должны закрывать обзор для оценки ситуации на перекрестках, опасных участках, затенять проходы и проезды, сигналы, информационные устройства, ограждения опасных мест, а также иметь выступающие части (кроны, стволы, корни).

4. Минимальное количество машино-мест для парковки легковых автомобилей принимается в соответствии с расчетными показателями, принятыми в соответствии с Приложением «К» СП 42.13330.2011 «Градостроительство. Планировка и застройка городских и сельских поселений» и таблицы № 19 ГОСТ Р 52766-2007 «Дороги автомобильные общего пользования. Элементы обустройства. Общие требования».

4.1. Система организации хранения индивидуального автотранспорта может предусматривать:

- хранение в капитальных гаражах - стоянках (наземных, подземных, встроенных и пристроенных);

- хранение в гаражах - стоянках из сборно-разборных конструкций (объект движимого имущества);

- временное хранение на открытых охраняемых и неохраняемых стоянках.

4.2. Размер земельных участков гаражей и стоянок легковых автомобилей в зависимости от их этажности следует принимать на одно машино-место:

для гаражей:

одноэтажных 30 м²

двухэтажных 20 м²

наземных стоянок 25 м² на 1 автомобиль (с учетом проездов);

- при примыкании участков для стоянки к проезжей части улиц и проездов и продольном расположении автомобилей - 18,0 кв.м на автомобиль.

4.3. В случае совмещения на земельном участке двух и более видов использования минимальное количество машино-мест для хранения индивидуального транспорта определяется на основе долей каждого из видов использования в общей площади земельного участка.

4.4. Машино-места для хранения индивидуального автотранспорта могут размещаться на отведенном земельном участке или на стоянках-спутниках, расположенных в пределах квартала и предназначенных для размещения гаражей и автостоянок. За пределами земельного участка может быть размещено не более 50% необходимых машино-мест. При проектировании стоянок-спутников предусматривается их удаленность:

- для жилых домов в пределах пешеходной доступности не более 500 метров;

- для жилых домов, возводимых в рамках программ развития застроенных территорий – в пределах пешеходной доступности не более 1500 метров;

- для прочих – на примыкающих земельных участках.

Размещение за пределами земельного участка основного объекта части машино-мест в документации по планировке территории должно быть обосновано наличием необходимого

количества машино-мест или территории для их размещения в границах квартала.

Требуемое расчетное количество машинно-мест для парковки легковых автомобилей:

Наименование территорий, объектов	Расчетная единица	Одно машинно-место на следующее число расчётных единиц
1	2	3
Здания и сооружения социального и культурно- бытового назначения		
Административно-общественные учреждения, кредитно-финансовые и юридические учреждения	1 работающий	5
Научные и проектные организации, высшие и средние специальные учебные заведения	1 работающий	7
Промышленные предприятия	1 работающий в двух смежных сменах	10
Больницы	больничные койки	20
Поликлиники	1 посещение	35
Спортивные здания и сооружения с трибунами вместимостью более 500 зрителей	зрительные места	30
Театры, цирки, кинотеатры, концертные залы, музеи, выставки	зрительные места	7
Торговые центры, универмаги, магазины с площадью торговых залов: до 1000 м ² более 1000 м ²	1 м ² торговой площади	50
		25
Рынки	торговые места	6
Рестораны и кафе, клубы	посадочные места	12
Гостиницы	спальные места	4
Станции технического обслуживания, моечные пункты	посты	2
Предприятия общественного питания, торговли и коммунально-бытового обслуживания в зонах отдыха	1 посетитель и 1 работник обслуживающего персонала	10
Вокзалы всех видов транспорта	1 пассажир дальнего и местного сообщений, прибывающий в час "пик"	10
Рекреационные территории и объекты отдыха		
Пляжи и парки в зонах отдыха	1 посетитель	5

Парки культуры и отдыха	1 посетитель	15
Лесопарки	1 посетитель	10
Базы кратковременного отдыха	1 посетитель	7
Дома отдыха и санатории, санатории, профилактории, базы отдыха предприятий и туристские базы	1 отдыхающий и 1 работник обслуживающего персонала	20
Гостиницы (туристские и курортные)	спальные места	4
Мотели и кемпинги	спальные места	4
Садоводческие товарищества	1 участок	1

Расстояния от наземных и наземно-подземных гаражей и открытых автостоянок, предназначенных для постоянного и временного хранения легковых автомобилей (по СП 42.13330.2011)

Объекты, до которых определяется расстояние	Расстояние в м., не менее				
	от гаражей и открытых автостоянок при числе легковых автомобилей				
	10 и менее	11-50	51- 100	101- 300	свыше 300
Фасады жилых домов и торцы с окнами	10	15	25	35	50
Торцы жилых домов без окон	10	10	15	25	35
Общественные здания	10	10	15	25	50
Детские и образовательные учреждения, площадки для отдыха, игр, спорта	25	50	50	50	50
Лечебные учреждения стационарного типа, открытые спортивные сооружения общего пользования, места отдыха (сады, скверы, парки)	25	50	Устанавливается по согласованию с органами Роспотребнадзора		

Статья 67.1. Использование земельных участков и объектов капитального строительства в границах зон комплексного развития территории.

1. Комплексное освоение территории включает в себя подготовку документации по планировке территории, образование земельных участков в границах данной территории, строительство на земельных участках в границах данной территории объектов транспортной, коммунальной и социальной инфраструктур, а также иных объектов в соответствии с документацией по планировке территории.

2. До принятия решения о комплексном развитии территории земельные участки в границах территорий комплексного развития используются в соответствии с градостроительными регламентами, установленными для территориальной зоны, к которой они относятся.

3. После утверждения документации по планировке территории относительно зон комплексного развития с целью выделения элементов планировочной структуры, установления параметров планируемого развития элементов планировочной структуры, зон планируемого размещения объектов федерального значения, объектов регионального значения, объектов местного значения в установленном порядке вносятся изменения в карту градостроительного зонирования настоящих Правил.

Статья 67.2. Расчетные показатели минимально допустимого уровня обеспеченности территории объектами коммунальной, транспортной, социальной инфраструктур и расчетные показатели максимально допустимого уровня территориальной доступности указанных объектов для населения в случае, если в границах территориальной зоны, применительно к которой устанавливается градостроительный регламент, предусматривается осуществление деятельности по комплексному и устойчивому развитию территории

1. Расчетные показатели объектов социальной инфраструктуры:

Учреждения	Единица измерения	Рекомендуемая обеспеченность на 1000 жителей (в пределах минимума)	Размер земельного участка, кв. м	Уровень доступности и обеспеченности
Учреждения образования				
Дошкольные образовательные учреждения	1 место	Расчет по демографии с учетом уровня обеспеченности детей дошкольными учреждениями для ориентировочных расчетов - 28 мест на 1 тыс. чел; при новой застройке территорий и отсутствии демографии - 180 мест на 1 тыс. чел, при этом на территории жилой застройки размещать из расчета 100 мест на 1 тыс. чел.	для отдельно стоящих зданий при вместимости до 100 мест - 40, свыше 100 мест - 35, для встроенных при вместимости более 100 мест - не менее 29	уровень обеспеченности детей (1 - 6 лет) дошкольными учреждениями - 50% Площадь групповой площадки для детей ясельного возраста - 7,5 кв. м - на 1 место. Радиус обслуживания - 500 м
Общеобразовательные школы, лицеи, гимназии, кадетские училища	1 место	расчет по демографии с учетом уровня охвата школьников для ориентировочных расчетов - 111 мест на 1 тыс. чел, в том числе для X - XI классов - 17 мест на 1 тыс. чел; при новой застройке территорий и отсутствии демографии - не менее 160 мест на 1 тыс. чел. на	при вместимости: до 400 мест - 50 400 - 500 мест - 60 500 - 600 мест - 50 600 - 800 мест - 40 800 - 1100 мест - 33 1100 - 1500 мест - 21 1500 - 2000 мест - 17 2000 и более - 16, с учетом площади	уровень охвата школьников: I - XI классов - 100%, X - XI классов - до 20% Радиус доступности: для учащихся I ступени обучения - не более 2 км пешеходной и не более 15 мин (в одну сторону) транспортной доступности; для учащихся II и III ступеней обучения - не более 4 км пешеходной и не более 30 минут (в

			спортивной зоны и здания школы.	одну сторону) транспортной доступности. Предельный радиус обслуживания обучающихся II - III ступеней не должен превышать 15 км
Крытые бассейны для дошкольников	1 объект	по заданию на проектирование		
Школы - интернаты	1 место	по заданию на проектирование	при вместимости: 200 - 300 мест - 70, 300 - 500 мест - 65, 500 и более мест - 45	при размещении на земельном участке школы здания интерната (спального корпуса) площадь земельного участка следует увеличить на 0,2 га
Учреждения начального профессионального образования	1 место	8% общего числа школьников, по заданию на проектирование, с учетом населения города-центра, доли городских округов и городских поселений в системе формирования центра	по табл. 5 Нормативов градостроительного проектирования Краснодарского края	автотрактородромы следует размещать вне селитебной территории
Внешкольные учреждения	1 место	10% от общего числа школьников, в том числе по видам зданий: дворец творчества - 3,3%; станция юных техников - 0,9%; станция юных натуралистов - 0,4%; детско-юношеская спортивная школа - 2,3%; детская школа искусств или музыкальная, художественная, хореографическая школа - 2,7%	по заданию на проектирование	допускается предусматривать в зданиях общеобразовательных школ
Средние специальные учебные заведения, колледжи	1 место	по заданию на проектирование	при вместимости до 300 мест - 75 на 1 место (учащегося); от 300 до 900 -	

			50 - 65; от 900 до 1600 - 30 - 40	
Учреждения здравоохранения и социального обслуживания				
Стационары всех типов для взрослых с вспомогательными зданиями и сооружениями	1 койка	по заданию на проектирование	при вместимости: до 50 коек - 300; 50 - 100 коек - 300 - 200; 100 - 200 коек - 200 - 140; 200 - 400 коек - 140 - 100; 400 - 800 коек - 100 - 80; 800 - 1000 коек - 80 - 60; свыше 1000 коек - 60.	норму для детей на 1 койку следует принимать с коэффициентом 1,5. Число коек (врачебных и акушерских) для беременных женщин и рожениц рекомендуется при условии их выделения из общего числа коек стационаров - 0,85 коек на 1 тыс. жителей (в расчете на женщин в возрасте 15 - 49 лет).
Детские дома - интернаты (от 4 до 14 лет)	1 койка	по заданию на проектирование	по заданию на проектирование	нормы расчета учреждений социального обеспечения следует уточнять в зависимости от социально-демографических особенностей
Психоневрологические и наркологические интернаты (с 18 лет)	1 койка	по заданию на проектирование	при вместимости, коек: до 200 - 125; свыше 200 до 400 - 100; свыше 400 до 600 - 80	
Амбулаторно-поликлиническая сеть, диспансеры без стационара	1 посещение в смену	по заданию на проектирование, с учетом системы расселения возможна сельская амбулатория 20% общего норматива	0,1 га на 100 посещений в смену, но не менее 0,3 га на объект	Радиус обслуживания не более 30 минут пешеходно-транспортной доступности
Фельдшерские или фельдшерско-акушерские пункты	1 объект	по заданию на проектирование	0,2 га	
Выдвижные пункты медицинской помощи	1 автомобиль	0,2	0,05 га на 1 автомобиль, но не менее 0,1 га	
Аптеки групп: I - II III - V VI - VIII	1 объект	по заданию на проектирование	0,3 га 0,25 га 0,2 га	возможно встроенно-пристроенные, как правило, при амбулаториях и фельдшерско-акушерских пунктах.

				Радиус обслуживания не более 30 минут пешеходно-транспортной доступности
Молочные кухни (для детей до 1 года)	Порций в сутки на 1 ребенка	4	0,015 га на 1 тыс. порций в сутки, но не менее 0,15 га	Радиус обслуживания не более 30 минут пешеходно-транспортной доступности
Раздаточные пункты молочных кухонь (для детей до 1 года)	кв. м общей площади на 1 ребенка	0,3	по заданию на проектирование	Встроенные. Радиус обслуживания не более 30 минут пешеходно-транспортной доступности
Центр социального обслуживания пожилых граждан и инвалидов	1 центр	по заданию на проектирование		возможно встроенно-пристроенные, 1 центр на жилой район
Центр социальной помощи семье и детям	1 центр			
Учреждения культуры и искусства				
Помещения для культурно - массовой, воспитательной работы, досуга и любительской деятельности	кв. м общей площади	50 - 60	по заданию на проектирование. Допускаются встроенные	рекомендуется формировать единые комплексы для организации культурно-массовой, физкультурно-оздоровительной и воспитательной работы
Танцевальные залы	1 место	6	по заданию на проектирование	для использования учащимися и населением (с суммированием нормативов) в пределах пешеходной доступности не более 500 м. меньшую вместимость клубов и библиотек следует принимать для больших поселений
Клубы	1 место	80	по заданию на проектирование	
Кинотеатры	1 место	30	по заданию на проектирование	
Клубы сельских поселений, тыс. чел.: свыше 0,2 до 1 свыше 1 до 3 свыше 3 до 5 свыше 5 до 10	1 место	500 - 300 300 - 230 230 - 190 190 - 140	по заданию на проектирование	
Сельские массовые библиотеки, тыс. чел.:	тыс. единиц хранения	$\frac{6 - 7,5}{5 - 6}$	по заданию на проектирование	зона обслуживания в пределах 30-минутной

свыше 1 до 3	ия / место	$\frac{5 - 6}{4 - 5}$		доступности
свыше 3 до 5		$\frac{4,5 - 5}{3 - 4}$		
свыше 5 до 10				
Физкультурно-спортивные сооружения				
Территория плоскостных спортивных сооружений	1 объект	по заданию на проектирование	0,9 га	физкультурно- спортивные сооружения сети общего пользования следует объединять со спортивными объектами образовательных школ и других учебных заведений, учреждений отдыха и культуры с возможным сокращением территории. Для малых населенных пунктов нормы расчета залов и бассейнов необходимо принимать с учетом минимальной вместимости объектов по технологическим требованиям. Радиус обслуживания помещений для физкультурно- оздоровительных занятий - 500 м
Помещения для физкультурно- оздоровительных занятий в микрорайоне	кв. м общей площа ди	80	по заданию на проектирование	
Спортивный зал общего пользования	кв. м общей площа ди	80	по заданию на проектирование	
Спортивно- тренажерный зал повседневного обслуживания	кв. м общей площа ди	80	по заданию на проектирование	
Бассейн (открытый и закрытый общего пользования)	кв. м зеркал а воды	25	по заданию на проектирование	
Детско-юношеская спортивная школа	кв. м общей площа ди	10	1,5 га на объект	
Спортивно- досуговый центр на территориях малоэтажной застройки в городах и пригородных поселениях	кв. м общей площа ди	300	0,5 га на объект	
Торговля и общественное питание				
Торговый центр	кв. м торг. площа ди	300	при торговой площади, кв.м: до 250 - 0,08 га на 100 кв. м торговой площади; от 250 до 650 - 0,08 - 0,06 кв. м торговой площади; от 650 до 1500 - 0,06 - 0,04 кв. м торговой площади; от 1500 до 3500 -	

			0,04 - 0,02 кв. м торговой площади; свыше 3500 - 0,02 кв. м торговой площади	
Магазин продовольственны х товаров	кв. м торг. площа ди	100		
Магазин непродовольственн ых товаров	кв. м торг. площа ди	200		
Магазин кулинарии	кв. м торг. площа ди	6		
Рынок, ярмарка	кв. м торг. площа ди	по заданию на проектирование	по заданию на проектирование	Рынки - в соответствии с планом, предусматривающим организацию рынков на территории Краснодарского края Ярмарки - на основании решения органов местного самоуправления муниципального образования, в соответствии с видом ярмарки
Предприятие общественного питания	1 посадо чное место	40	при числе мест, га на 100 мест: до 50 - 0,2 - 0,25; от 50 до 150 - 0,15 - 0,2; свыше 150 - 0,1	
Учреждения и предприятия бытового и коммунального обслуживания				
Предприятия бытового обслуживания населения	1 рабоче е место	7	0,15 га на объект - для территорий малоэтажной застройки в городах и пригородных поселениях	
в том числе: непосредственного обслуживания населения	1 рабоче е место	4	на 10 рабочих мест для предприятий мощностью, рабочих мест: 10 - 50 - 0,1 -	возможно встроенно- пристроенные. Радиус обслуживания населения - 2000 м

			0,2 га; 50 - 150 - 0,05 - 0,08 га	
производственные предприятия бытового обслуживания малой мощности централизованного выполнения заказов	1 рабочее место	3	0,5 - 1,2 га на объект	Радиус обслуживания предприятий бытового обслуживания населения - 500 м
Прачечные	кг / смену	60		Радиус обслуживания - 2000 м
В том числе: предприятия по стирке белья (фабрика - прачечная)	кг / смену	40	0,5 - 1,0 га на объект	
прачечные самообслуживания, мини-прачечные	кг / смену	20	0,1 - 0,2 га на объект	
Предприятия по химчистке	кг / смену	2,3	0,5 - 1,0 га на объект	Радиус обслуживания населения - 2000 м
в том числе: фабрики - химчистки	кг / смену	2,3	0,5 - 1,0 га на объект	
химчистки самообслуживания, мини-химчистки	кг / смену	1,2	0,1 - 0,2 га на объект	
Банно-оздоровительный комплекс	1 помывочное место	7	0,2 - 0,4 га на объект	
Пожарное депо	1 пожарный автомобиль	0,4	0,55 - 2,2 га на объект	максимальное время прибытия пожарного подразделения не более 20 минут
Общественный туалет	1 прибор	3 (2 - для женщин и 1 для мужчин)		в местах массового пребывания людей (в т.ч. на территориях парков, скверов) Радиус обслуживания - 500 м. На территориях рынков, общественных и торговых центров радиус - 150 м
Кладбище традиционного захоронения	га	0,24	по заданию на проектирование	
Кладбище урновых захоронений после кремации	га	0,02	по заданию на проектирование	

Бюро похоронного обслуживания	1 объект	1 объект на поселение	по заданию на проектирование	
Дом траурных обрядов	1 объект	1 объект на поселение	по заданию на проектирование	
Пункт приема вторичного сырья	1 объект	1 объект на поселение	0,01 га	
Административно-деловые и хозяйственные учреждения				
Административно-управленческие учреждения и организации для территорий малоэтажной застройки в городах и пригородных поселениях	1 рабочее место	По заданию на проектирование	при этажности здания: 3 - 5 этажей - 44 - 18,5; органов власти при этажности 2 - 3 этажа - 60 - 40	
	объект	1	0,1 - 0,15 га на объект	радиус обслуживания 1200 м
Отделения милиции	1 объект	по заданию на проектирование	0,3 - 0,5 га	В сельской местности может обслуживать комплекс сельских поселений
Опорные пункты охраны порядка	кв. м общей площади	в составе отделения милиции	8	возможно встроенно-пристроенное радиус обслуживания - 750 м
Банки, конторы, офисы, коммерческо-деловые объекты	1 объект	по заданию на проектирование	по заданию на проектирование	
Отделения, филиалы банка (операционное место обслуживания вкладчиков)	1 операционное место	0,3 - 0,5	0,05 га - при 3 - операционных местах; 0,4 га - при 20- операционных местах	возможно встроенно-пристроенные, радиус обслуживания - 500 м
Отделения, филиалы банка, операционные кассы отделения Сбербанка	1 операционное место	1 на 10 - 30 тыс. чел.	0,2 га - при 2- операционных местах; 0,5 га - при 7- операционных местах	возможно встроенно-пристроенное, радиус обслуживания - 500 м
	кв. м общей площ.	40,0	0,1 - 0,15 га на объект	радиус обслуживания - 800 м
Отделение связи для территорий малоэтажной застройки в городах и пригородных поселениях	1 объект	1 на 0,5 - 6,0 тыс. жителей	Отделения связи сельского поселения, га, для обслуживаемого населения, групп: V - VI (0,5 - 2 тыс. чел.) - 0,3 - 0,35;	радиус обслуживания - 800 м

			III - IV (2 - 6 тыс. чел.) - 0,4 - 0,45 0,1 - 0,15 га на объект	
Юридические консультации	1 юрист-адвокат	1 на 10 тыс. жителей	по заданию на проектирование	возможно встроенно-пристроенные

2. Расчетные показатели объектов коммунальной инфраструктуры.

Расчетные суточные расходы воды, расчетные среднесуточные расходы сточных вод, укрупненные показатели электропотребления, нормы тепловой энергии на отопление, расчетные расходы газа, обеспеченность объектами связи принимаются в соответствии с Нормативами градостроительного проектирования Краснодарского края.

Нормы накопления бытовых отходов принимаются в соответствии с Нормативами градостроительного проектирования Краснодарского края.

Для определения числа устанавливаемых мусоросборников (контейнеров) следует исходить из численности населения, пользующегося мусоросборниками, нормы накопления отходов, сроков хранения отходов. Расчетный объем мусоросборников должен соответствовать фактическому накоплению отходов в периоды наибольшего их образования.

Для сбора жидких отходов от неканализованных зданий устраиваются дворовые помойницы, которые должны иметь водонепроницаемый выгреб. При наличии дворовых уборных выгреб может быть общим. Глубина выгреба зависит от уровня грунтовых вод, но не должна быть более 3 м.

Дворовые уборные должны быть удалены от жилых зданий, детских учреждений, школ, площадок для игр детей и отдыха населения на расстояние не менее 20 и не более 100 м.

В условиях децентрализованного водоснабжения дворовые уборные должны быть удалены от колодцев и каптажей родников на расстояние не менее 50 м.

На территории частного домовладения места расположения мусоросборников, дворовых туалетов и помойных ям должны определяться домовладельцами, разрыв может быть сокращен до 8 - 10 метров.

3. Расчетные показатели объектов транспортной инфраструктуры.

Для жителей сельских поселений затраты времени на передвижения (пешеходные или с использованием транспорта) от мест проживания до производственных объектов в пределах сельскохозяйственного предприятия не должны превышать 30 мин.

Улично-дорожную сеть следует проектировать в виде непрерывной системы с учетом функционального назначения улиц и дорог, интенсивности транспортного и пешеходного движения, архитектурно-планировочной организации территории и характера застройки. В составе улично-дорожной сети следует выделять улицы и дороги магистрального и местного значения, а также главные улицы.

Пропускную способность сети улиц, дорог и транспортных пересечений, число мест хранения автомобилей следует определять исходя из уровня автомобилизации на 1000 человек 200 - 250 легковых автомобилей, включая 3 - 4 такси и 2 - 3 ведомственных автомобиля, 25 - 40 грузовых автомобилей в зависимости от состава парка. Число мотоциклов и мопедов на 1000 человек следует принимать 100 - 150 единиц. На расчетный срок (2025 год) число транспортных средств принимается с коэффициентом 1,4.

Ширину и поперечный профиль улиц в пределах красных линий, уровень их благоустройства следует определять в зависимости от прогнозируемых потоков движения, условий прокладки инженерных коммуникаций, типа, этажности и общего архитектурно-планировочного решения застройки, но не менее 15 м.

Тротуары следует предусматривать по обеим сторонам жилых улиц независимо от типа застройки. Вдоль ограждений усадебной застройки на второстепенных дорогах допускается устройство пешеходных дорожек с простейшим типом покрытия.

Для прокладки инженерных сетей и коммуникаций необходимо предусматривать полосы озеленения или технических коммуникаций (металлические трубопроводы горячей и холодной воды, отопления и т.д.) шириной не менее 3,5 м.

Проезжие части второстепенных жилых улиц с односторонней усадебной застройкой и тупиковые проезды протяженностью до 150 м допускается предусматривать совмещенными с пешеходным движением без устройства отдельного тротуара при ширине проезда не менее 4,2 м. Ширина сквозных проездов в красных линиях, по которым не проходят инженерные коммуникации, должна быть не менее 7 м.

На второстепенных улицах и проездах следует предусматривать разъездные площадки размером 7 м x 15 м через каждые 200 м.

Хозяйственные проезды допускается принимать совмещенными со скотопрогонами. При этом они не должны пересекать главных улиц. Покрытие хозяйственных проездов должно выдерживать нагрузку грузовых автомобилей, тракторов и других машин.

Проезжую часть на прямолинейных участках улиц с односторонним движением и шириной до 15 м устраивают с односторонним поперечным профилем.

Ширина проезжих частей основных проездов должна быть не менее 6,0 м, второстепенных проездов - 5,5 м; ширина тротуаров - 1,5 м.

Для подъезда к отдельно стоящим трансформаторным подстанциям, газораспределительным пунктам, участкам школ и детских садов допускается предусматривать проезды с шириной проезжей части 3,5 м.

В конце проезжих частей тупиковых улиц следует устраивать площадки для разворота автомобилей с учетом обеспечения радиуса разворота 12 - 15 м. На отстойно-разворотных площадках для автобусов быть обеспечен радиус разворота 15 м. Использование разворотных площадок для стоянки автомобилей не допускается.

На нерегулируемых перекрестках и примыканиях улиц и дорог, а также пешеходных переходах необходимо предусматривать треугольники видимости. Размеры сторон равнобедренного треугольника для условий "транспорт - транспорт" при скорости движения 40 км/ч и 60 км/ч должны быть соответственно не менее 25 м и 40 м. Для условий "пешеход - транспорт" размеры прямоугольного треугольника видимости должны быть при скорости движения транспорта 25 км/ч и 40 км/ч соответственно 8 м x 40 м и 10 м x 50 м.

В пределах треугольников видимости не допускается размещение зданий, сооружений, передвижных предметов (киосков, фургонов, реклам, малых архитектурных форм и других), деревьев и кустарников высотой более 0,5 м.

Пересечения и примыкания дорог в одном уровне независимо от схемы пересечений рекомендуется выполнять под прямым или близким к нему углом. В случаях, когда транспортные потоки не пересекаются, а разветвляются или сливаются, допускается устраивать пересечения дорог под любым углом с учетом обеспечения видимости.

В целях увеличения пропускной способности перекрестков следует устраивать на подходах к ним дополнительные полосы. Длина дополнительной полосы должна быть не менее 50 м, а длина отгона ширины дополнительной полосы - 30 м.

Пешеходные пути (тротуары, площадки, лестницы) у административных и торговых центров, гостиниц, театров, выставок и рынков следует проектировать из условий обеспечения плотности пешеходных потоков в "час пик" не более 0,3 чел./кв. м; на предзаводских площадях, у спортивно-зрелищных учреждений, кинотеатров, вокзалов - 0,8 чел./кв. м.

Статья 68. Ограничения в использовании земельных участков и объектов капитального строительства по условиям охраны объектов культурного наследия

В соответствии со ст.34 Федерального закона от 25.06.2002г. № 73-ФЗ в целях обеспечения сохранности объекта культурного наследия в его исторической среде на сопряженной с ним территории устанавливаются зоны охраны объекта культурного наследия:

охранная зона, зона регулирования застройки и хозяйственной деятельности, зона охраняемого природного ландшафта.

Необходимый состав зон охраны объекта культурного наследия определяется проектом зон охраны объекта культурного наследия.

Защитными зонами объектов культурного наследия являются территории, которые прилегают к включенным в реестр памятникам и ансамблям (за исключением объектов археологического наследия, некрополей, захоронений, расположенных в границах некрополей, произведений монументального искусства) и в границах которых в целях обеспечения сохранности объектов культурного наследия и композиционно-видовых связей (панорам) запрещаются строительство объектов капитального строительства и их реконструкция, связанная с изменением их параметров (высоты, количества этажей, площади), за исключением строительства и реконструкции линейных объектов.

Границы защитной зоны объекта культурного наследия устанавливаются:

- для памятника, расположенного в границах населенного пункта, на расстоянии 100 метров от внешних границ территории памятника,
- для памятника, расположенного вне границ населенного пункта, на расстоянии 200 метров от внешних границ территории памятника.

Защитная зона объекта культурного наследия прекращает существование со дня утверждения в порядке, установленном ст.34 Федерального закона от 25.06.2002г. № 73-ФЗ, проекта зон охраны такого объекта культурного наследия.

Согласно Закону Краснодарского края от 23 июля 2015г № 3223-КЗ до разработки и утверждения проектов зон охраны объектов культурного наследия в установленном федеральным законодательством порядке **в качестве предупредительной** меры по обеспечению сохранности объекта культурного наследия в зависимости от общей видовой принадлежности объекта культурного наследия и в соответствии с данными государственного учета объектов культурного наследия устанавливаются следующие границы зон охраны:

1) для объектов археологического наследия:

а) поселения, городища, селища, усадьбы независимо от места их расположения — 500 метров от границ памятника по всему его периметру;

б) святилища (культовые поминальные комплексы, жертвенники), крепости (укрепления), древние церкви и храмы, стоянки (открытые и пещерные), грунтовые могильники (некрополи, могильники из каменных ящиков, скальных, пещерных склепов) - 200 метров от границ памятника по всему периметру;

в) курганы высотой: до 1 метра — 50 метров от границ памятника по всему его периметру; до 2 метров — 75 метров от границ памятника по всему его периметру; до 3 метров — 125 метров от границ памятника по всему его периметру; свыше 3 метров — 150 метров от границ памятника по всему его периметру;

г) дольмены, каменные бабы, культовые кресты, менгиры, петроглифы, кромлехи, ацангуары, древние дороги и клеры - 50 метров от границ памятника по всему его периметру;

2) для объектов культурного наследия, имеющих в своем составе захоронения (за исключением объектов археологического наследия), произведений монументального искусства - 40 метров от границы территории объекта культурного наследия по всему его периметру.

В вышеуказанных границах зон охраны объекта археологического наследия, до утверждения в установленном порядке границ зон охраны, режимов использования земель и градостроительных регламентов в границах данных зон, допускаются по согласованию с краевым органом охраны объектов культурного наследия работы, не создающие угрозы повреждения, разрушения или уничтожения объекта археологического наследия, в том числе сельскохозяйственные работы, работы по благоустройству и озеленению территории, не нарушающие природный ландшафт. При проведении сельскохозяйственных работ в границах зон охраны объекта археологического наследия на глубину пахотного горизонта почвы согласование с краевым органом охраны объектов культурного наследия не требуется.

В целях предотвращения перемещения, повреждения, разрушения или уничтожения, изменения облика и интерьера, нарушения установленного порядка использования объектов

культурного наследия и иных действий, влекущих за собой причинение вреда объектам культурного наследия, физические лица, юридические лица, органы государственной власти Краснодарского края, органы местного самоуправления в Краснодарском крае на стадии проведения землеустройства, формирования, отвода, изменения категории, вида разрешенного использования и иного хозяйственного освоения земельного участка, предусматривающего проведение землеустроительных, земляных, строительных, мелиоративных, хозяйственных и иных работ, обязаны обратиться в краевой орган охраны объектов культурного наследия с заявлением о согласовании проведения землеустроительных, земляных, строительных, мелиоративных, хозяйственных и иных работ на территории, подлежащей хозяйственному освоению.

До начала проектирования и проведения землеустроительных, земляных, строительных, мелиоративных, хозяйственных и иных работ осуществляется разработка и реализация необходимых мер по обеспечению сохранности объектов культурного наследия, в том числе археологические полевые работы (разведки) в целях выявления в зонах производства данных работ неучтенных объектов культурного наследия, за счет средств физических лиц, юридических лиц, органов государственной власти, органов местного самоуправления, являющихся заказчиками проводимых работ.

Физические и юридические лица, осуществляющие хозяйственную и иную деятельность на территории объекта культурного наследия, обязаны соблюдать режим использования данной территории, установленный действующим законодательством (ст. 47.2, ст. 47.3 Федерального закона от 25.06.2002 № 73-ФЗ). На территории памятника или ансамбля запрещаются строительство объектов капитального строительства и увеличение объемно-пространственных характеристик существующих на территории памятника или ансамбля объектов капитального строительства; проведение земляных, строительных, мелиоративных и иных работ, за исключением работ по сохранению объекта культурного наследия или его отдельных элементов, сохранению историко-градостроительной или природной среды объекта культурного наследия (п. 1 ст. 5.1 Федерального закона от 25.06.2002 № 73-ФЗ).

Статья 69. Ограничения в использовании земельных участков и объектов капитального строительства по экологическим и санитарно-эпидемиологическим условиям

1. Использование земельных участков и иных объектов недвижимости, расположенных в пределах зон, обозначенных на карте статьи 55 настоящих Правил, определяется:

1) градостроительными регламентами, определенными статьями 58-66 настоящих Правил применительно к соответствующим территориальным, обозначенным на карте статьи 55 настоящих Правил с учетом ограничений, определенных настоящей статьей;

2) ограничениями, установленными законами, иными нормативными правовыми актами применительно к санитарно-защитным зонам, водоохранным зонам, иным зонам ограничений.

2. Земельные участки и иные объекты недвижимости, которые расположены в пределах зон, обозначенных на карте статьи 55 настоящих Правил, чьи характеристики не соответствуют ограничениям, установленным законами, иными нормативными правовыми актами применительно к санитарно-защитным зонам, водоохранным зонам, иным зонам ограничений, являются объектами недвижимости, несоответствующими настоящим Правилам.

Дальнейшее использование и строительные изменения указанных объектов недвижимости определяется статьей 25 настоящих Правил.

3. Ограничения использования земельных участков и иных объектов недвижимости, расположенных в санитарно-защитных зонах, водоохранных зонах установлены следующими нормативными правовыми актами:

– Федеральный закон от 10 января 2002 года № 7-ФЗ «Об охране окружающей среды»;

– Федеральный закон от 30 марта 1999 года № 52-ФЗ «О санитарно-эпидемиологическом благополучии населения»;

– Водный кодекс Российской Федерации от 3 июня 2006 года № 74-ФЗ;

– Федеральный закон от 14 марта 1995 года № 33-ФЗ «Об особо охраняемых природных территориях»;

- Санитарно-эпидемиологические правила и нормативы СанПиН 2.2.1/2.1.1.1200-03 "Санитарно-защитные зоны и санитарная классификация предприятий, сооружений и иных объектов. Новая редакция"

4. Виды запрещенного использования земельных участков и иных объектов недвижимости, расположенных в границах санитарно-защитных зон:

– объекты для постоянного проживания людей;
– коллективные или индивидуальные дачные и садово-огородные участки;
– предприятия по производству лекарственных веществ, лекарственных средств и (или) лекарственных форм;

– склады сырья и полупродуктов для фармацевтических предприятий в границах санитарно-защитных зон и на территории предприятий других отраслей промышленности, а также в зоне влияния их выбросов при концентрациях выше 0,1 ПДК для атмосферного воздуха;

– предприятия пищевых отраслей промышленности;
– оптовые склады продовольственного сырья и пищевых продуктов;
– комплексы водопроводных сооружений для подготовки и хранения питьевой воды;

– размещение спортивных сооружений;

– парки;

– образовательные и детские учреждения;

– лечебно-профилактические и оздоровительные учреждения общего пользования.

5. Виды использования земельных участков и иных объектов недвижимости, расположенных в границах санитарно-защитных зон, которые могут быть разрешены по специальному согласованию с территориальными органами санитарно-эпидемиологического и экологического контроля:

– зеленые насаждения;

– малые формы и элементы благоустройства;

– сельхозугодия для выращивания технических культур, не используемых для производства продуктов питания;

– предприятия, их отдельные здания и сооружения с производствами меньшего класса вредности, чем основное производство;

– пожарные депо;

– бани;

– прачечные;

– объекты торговли и общественного питания;

– мотели;

– гаражи, площадки и сооружения для хранения общественного и индивидуального транспорта;

– автозаправочные станции;

– связанные с обслуживанием данного предприятия здания управления, конструкторские бюро, учебные заведения, поликлиники, научно-исследовательские лаборатории, спортивно-оздоровительные сооружения для работников предприятия, общественные здания административного назначения;

– нежилые помещения для дежурного аварийного персонала и охраны предприятий, помещения для пребывания работающих по вахтовому методу;

– электроподстанции;

– артезианские скважины для технического водоснабжения;

– водоохлаждающие сооружения для подготовки технической воды;

– канализационные насосные станции;

– сооружения оборотного водоснабжения;

– питомники растений для озеленения промплощадки, предприятий и санитарно-защитной зоны.

6. Использование земельных участков и объектов капитального строительства, размещенных в границах водоохранных зон и прибрежных защитных полос водных объектов, возможно в соответствии с Федеральным законом от 10 января 2002 года № 7-ФЗ «Об охране окружающей среды», Федеральным законом от 30 марта 1999 года № 52-ФЗ «О санитарно-эпидемиологическом благополучии населения», Водным кодексом Российской Федерации от 3 июня 2006 года № 74-ФЗ, Федеральным законом от 14 марта 1995 года № 33-ФЗ «Об особо охраняемых природных территориях».

7. Постановлением от 15 июля 2009 года № 1492-П «Об установлении ширины водоохранных и ширины прибрежных защитных полос рек и ручьев, расположенных на территории Краснодарского края» определены размеры водоохранных зон, прибрежных защитных полос и береговых полос водных объектов. Ширина прибрежной защитной полосы составляет 50 м, ширина береговой полосы, предназначенной для общего пользования: для рек и ручьев протяженностью до 10 км - 5 метров, для рек и ручьев протяженностью более 10 км - 20 метров. Границы земельных участков, прилегающих к береговым линиям должны проходить с учетом ширины береговой полосы.

8. В границах водоохранных зон запрещаются:

1) размещение кладбищ, скотомогильников, объектов размещения отходов производства и потребления, химических, взрывчатых, токсичных, отравляющих и ядовитых веществ, пунктов захоронения радиоактивных отходов;

2) движение и стоянка транспортных средств (кроме специальных транспортных средств), за исключением их движения по дорогам и стоянки на дорогах и в специально оборудованных местах, имеющих твердое покрытие;

3) размещение автозаправочных станций, складов горюче-смазочных материалов (за исключением случаев, если автозаправочные станции, склады горюче-смазочных материалов размещены на территориях портов, судостроительных и судоремонтных организаций, инфраструктуры внутренних водных путей при условии соблюдения требований законодательства в области охраны окружающей среды и Водного кодекса РФ), станций технического обслуживания, используемых для технического осмотра и ремонта транспортных средств, осуществление мойки транспортных средств;

4) размещение специализированных хранилищ пестицидов и агрохимикатов, применение пестицидов и агрохимикатов;

5) разведка и добыча общераспространенных полезных ископаемых (за исключением случаев, если разведка и добыча общераспространенных полезных ископаемых осуществляются пользователями недр, осуществляющими разведку и добычу иных видов полезных ископаемых, в границах предоставленных им в соответствии с законодательством Российской Федерации о недрах горных отводов и (или) геологических отводов на основании утвержденного технического проекта в соответствии со статьей 19.1 Закона Российской Федерации от 21 февраля 1992 года N 2395-1 "О недрах").

9. В границах прибрежных защитных полос наряду с вышеперечисленными ограничениями запрещаются:

- распашка земель;
- размещение отвалов размываемых грунтов;
- выпас сельскохозяйственных животных.

10. В границах водоохранных зон допускаются проектирование, строительство, реконструкция, ввод в эксплуатацию, эксплуатация хозяйственных и иных объектов при условии оборудования таких объектов сооружениями, обеспечивающими охрану водных объектов от загрязнения, засорения, заиления и истощения вод в соответствии с водным законодательством и законодательством в области охраны окружающей среды. Выбор типа сооружения, обеспечивающего охрану водного объекта от загрязнения, засорения, заиления и истощения вод, осуществляется с учетом необходимости соблюдения установленных в соответствии с законодательством в области охраны окружающей среды нормативов допустимых сбросов загрязняющих веществ, иных веществ и микроорганизмов. В целях

настоящей статьи под сооружениями, обеспечивающими охрану водных объектов от загрязнения, засорения, заиления и истощения вод, понимаются:

1) централизованные системы водоотведения (канализации), централизованные ливневые системы водоотведения;

2) сооружения и системы для отведения (сброса) сточных вод в централизованные системы водоотведения (в том числе дождевых, талых, инфильтрационных, поливомоечных и дренажных вод), если они предназначены для приема таких вод;

3) локальные очистные сооружения для очистки сточных вод (в том числе дождевых, талых, инфильтрационных, поливомоечных и дренажных вод), обеспечивающие их очистку исходя из нормативов, установленных в соответствии с требованиями законодательства в области охраны окружающей среды и Водного кодекса РФ;

4) сооружения для сбора отходов производства и потребления, а также сооружения и системы для отведения (сброса) сточных вод (в том числе дождевых, талых, инфильтрационных, поливомоечных и дренажных вод) в приемники, изготовленные из водонепроницаемых материалов.

11. Установление на местности границ водоохранных зон и границ прибрежных защитных полос водных объектов, в том числе посредством специальных информационных знаков, осуществляется в порядке, установленном Правительством Российской Федерации.

12. Водные объекты или их части, имеющие особое природоохранное, научное, культурное, эстетическое, рекреационное и оздоровительное значение, могут быть признаны особо охраняемыми водными объектами.

Статус, режим особой охраны и границы территорий, в пределах которых расположены водные объекты, устанавливаются в соответствии с законодательством об особо охраняемых природных территориях и законодательством Российской Федерации об объектах культурного наследия.

13. В соответствии с законодательством в области охраны окружающей среды и законодательством в области защиты населения и территорий от чрезвычайных ситуаций зонами экологического бедствия, зонами чрезвычайных ситуаций могут объявляться водные объекты и речные бассейны, в которых в результате техногенных и природных явлений происходят изменения, представляющие угрозу здоровью или жизни человека, объектам животного и растительного мира, другим объектам окружающей среды.

14. В целях предотвращения негативного воздействия вод (затопления, подтопления, разрушения берегов водных объектов, заболачивания) и ликвидации его последствий проводятся специальные защитные мероприятия в соответствии с Водным кодексом РФ и другими федеральными законами.

Размещение новых населенных пунктов и строительство объектов капитального строительства без проведения специальных защитных мероприятий по предотвращению негативного воздействия вод в границах зон затопления, подтопления запрещаются.

В границах зон затопления, подтопления запрещаются:

1) использование сточных вод в целях регулирования плодородия почв;

2) размещение кладбищ, скотомогильников, объектов размещения отходов производства и потребления, химических, взрывчатых, токсичных, отравляющих и ядовитых веществ, пунктов хранения и захоронения радиоактивных отходов;

3) осуществление авиационных мер по борьбе с вредными организмами.

15. Зоны охраны источников питьевого водоснабжения устанавливаются на действующих и проектируемых источниках согласно Водному Кодексу РФ и Федеральному закону от 30 марта 1999г. № 52-ФЗ «О санитарном благополучии населения». Проекты зон санитарной охраны источников питьевого водоснабжения должны разрабатываться в соответствии с СанПиН 2.1.4.1110-02 «Зоны санитарной охраны источников водоснабжения и водопроводов хозяйственно-питьевого назначения».

16. На всех водозаборных скважинах должно быть выполнено ограждение зоны санитарной охраны строгого режима размерами 60 x 60 м, установить ворота, закрывающиеся на замок. На проездах к участкам первого пояса зон санитарной охраны (далее ЗСО) (с 4-х сторон на ограждении) должны быть установлены знаки, запрещающие въезд и проход

посторонним лицам, стоянку всех видов транспорта у границ ограждения.

17. Территория первого пояса ЗСО водозабора должна быть спланирована для отвода поверхностного стока за ее пределы, озеленена, ограждена и обеспечена охраной. Дорожки к сооружениям должны иметь твердое покрытие.

На территории первого пояса ЗСО не допускается посадка высокоствольных деревьев; все виды строительства, не имеющие непосредственного отношения к эксплуатации, реконструкции и расширению водопроводных сооружений, в том числе прокладка трубопроводов различного назначения; размещение жилых и хозяйственно-бытовых зданий; проживание людей; применение ядохимикатов и удобрений.

Здания на территории первого пояса ЗСО должны быть оборудованы канализацией с отведением сточных вод в систему бытовой или производственной канализации или на местные станции очистных сооружений, расположенные за пределами первого пояса ЗСО с учетом санитарного режима на территории второго пояса. В исключительных случаях при отсутствии канализации должны устраиваться водонепроницаемые приемники нечистот и бытовых отходов, расположенные в местах, исключающих загрязнения территории первого пояса ЗСО при их вывозе.

18. В пределах второго пояса ЗСО запрещается: размещать кладбища, скотомогильники, поля ассенизации, поля фильтрации, навозохранилища, силосные траншеи, животноводческие и птицеводческие предприятия и другие объекты, обуславливающие опасность микробного заражения подземных вод, применение удобрений и ядохимикатов, рубка леса.

19. В пределах второго и третьего поясов ЗСО запрещена закачка отработанных вод в подземные горизонты, подземное складирование твердых бытовых отходов и разработка недр земли, размещение складов ГСМ, ядохимикатов, минеральных удобрений, накопителей промстоков, шлаконакопителей.

20. Бурение новых скважин и новое строительство, связанное с нарушением почвенного покрова, производится при обязательном согласовании с Роспотребнадзором.

Статья 70. Ограничения использования земельных участков и объектов капитального строительства на территории охранных коридоров транспортных и инженерных коммуникаций.

1. Размещение объектов капитального строительства, инженерных коммуникаций, линий электропередачи, связи, магистральных газо-, нефтепроводов и других линейных сооружений в границах полосы отвода, в границах охранных зон допускается только по согласованию с заинтересованной организацией.

2. В пределах придорожных полос запрещается строительство капитальных сооружений, за исключением объектов дорожной службы, объектов Государственной инспекции безопасности дорожного движения Министерства внутренних дел Российской Федерации и объектов дорожного сервиса;

3. Размещение в пределах придорожных полос объектов разрешается при соблюдении следующих условий:

а) объекты не должны ухудшать видимость на федеральной автомобильной дороге и другие условия безопасности дорожного движения и эксплуатации этой автомобильной дороги и расположенных на ней сооружений, а также создавать угрозу безопасности населения;

б) выбор места размещения объектов должны соблюдаться с учетом возможной реконструкции автомобильной дороги;

в) размещение, проектирование и строительство объектов должно производиться с учетом требований стандартов и технических норм безопасности дорожного движения, экологической безопасности, строительства и эксплуатации автомобильных дорог;

3) размещение объектов дорожного сервиса в пределах придорожных полос должно производиться в соответствии с нормами проектирования и строительства этих объектов, а также планами и генеральными схемами их размещения, утвержденными Федеральной дорожной службой России по согласованию с Главным управлением Государственной

инспекции безопасности дорожного движения Министерства внутренних дел Российской Федерации, органами исполнительной власти субъектов Российской Федерации и органами местного самоуправления;

4) размещение инженерных коммуникаций в пределах придорожных полос допускается только по согласованию с дорожной службой, на которую возложено управление автомобильными дорогами.

4. Земельные участки, расположенные в охранных зонах газораспределительных сетей, у их собственников, владельцев или пользователей не изымаются и могут быть использованы ими с учетом ограничений (обременений), устанавливаемых постановлением Правительства Российской Федерации от 20 ноября 2000 года №878 «Об утверждении правил охраны газораспределительных сетей» и налагаемых на земельные участки в установленном порядке.

Хозяйственная деятельность в охранных зонах газораспределительных сетей, не предусмотренная постановлением Правительства Российской Федерации от 20 ноября 2000 года №878 «Об утверждении правил охраны газораспределительных сетей», при которой производится нарушение поверхности земельного участка и обработка почвы на глубину более 0,3 метра, осуществляется на основании письменного разрешения эксплуатационной организации газораспределительных сетей.

5. В охранных зонах газораспределительных сетей, в целях предупреждения их повреждения или нарушения условий их нормальной эксплуатации налагаются ограничения (обременения), которыми запрещается:

а) строить объекты жилищно-гражданского и производственного назначения;

б) сносить и реконструировать мосты, коллекторы, автомобильные и железные дороги с расположенными на них газораспределительными сетями без предварительного выноса этих газопроводов по согласованию с эксплуатационными организациями;

в) разрушать берегоукрепительные сооружения, водопропускные устройства, земляные и иные сооружения, предохраняющие газораспределительные сети от разрушений;

г) перемещать, повреждать, засыпать и уничтожать опознавательные знаки, контрольно-измерительные пункты и другие устройства газораспределительных сетей;

д) устраивать свалки и склады, разливать растворы кислот, солей, щелочей и других химически активных веществ;

е) огораживать и перегораживать охранные зоны, препятствовать доступу персонала эксплуатационных организаций к газораспределительным сетям, проведению обслуживания и устранению повреждений газораспределительных сетей;

ж) размещать источники огня;

з) рыть погреба, копать и обрабатывать почву сельскохозяйственными и мелиоративными орудиями и механизмами на глубину более 0,3 метра.

6. В охранных зонах систем газоснабжения без письменного уведомления организаций, в собственности или оперативном управлении которых находятся эти системы, запрещается:

а) производить строительство, капитальный ремонт, реконструкцию или снос любых зданий и сооружений;

б) складировать материалы, высаживать деревья всех видов;

в) производить земляные и дорожные работы.

6. Организации и частные лица, получившие письменное разрешение на ведение указанных работ в охранных зонах систем газоснабжения, обязаны выполнять их с соблюдением мероприятий по их сохранности.

Организации и частные лица на предоставленных им в пользование земельных участках, зданиях, по которым проходят наружные газопроводы, обязаны обеспечить сохранность этих газопроводов и свободный допуск к ним работников организаций, эксплуатирующих их.

7. В проектно- сметной документации на строительство, реконструкцию, капитальный ремонт зданий и сооружений, вблизи которых расположены наружные газопроводы, должны предусматриваться мероприятия по обеспечению их сохранности. Мероприятия подлежат согласованию с организациями, в собственности или оперативном управлении которых находятся наружные газопроводы.

8. Организации, выполняющие земляные работы вблизи действующих наружных газопроводов, при обнаружении трубопровода, не указанного в технической документации на производство этих работ, обязаны немедленно прекратить работы, принять меры к обеспечению сохранности трубопровода и сообщить об этом организациям, эксплуатирующим подземные инженерные сооружения.

9. В охранных зонах электрических сетей запрещается осуществлять любые действия, которые могут нарушить безопасную работу объектов электросетевого хозяйства, в том числе привести к их повреждению или уничтожению, и (или) повлечь причинение вреда жизни, здоровью граждан и имуществу физических или юридических лиц, а также повлечь нанесение экологического ущерба и возникновение пожаров, в том числе:

а) размещать любые объекты и предметы (материалы) в пределах созданных в соответствии с требованиями нормативно-технических документов проходов и подъездов для доступа к объектам электросетевого хозяйства, а также проводить любые работы и возводить сооружения, которые могут препятствовать доступу к объектам электросетевого хозяйства, без создания необходимых для такого доступа проходов и подъездов;

б) размещать свалки;

в) складировать или размещать хранилища любых, в том числе горюче-смазочных, материалов;

г) размещать детские и спортивные площадки, стадионы, рынки, торговые точки, полевые станы, загоны для скота, гаражи и стоянки всех видов машин и механизмов, проводить любые мероприятия, связанные с большим скоплением людей, не занятых выполнением разрешенных в установленном порядке работ (в охранных зонах воздушных линий электропередачи).

В пределах охранных зон без письменного решения о согласовании сетевых организаций юридическим и физическим лицам запрещаются:

а) строительство, капитальный ремонт, реконструкция или снос зданий и сооружений;

б) горные, взрывные, мелиоративные работы, в том числе связанные с временным затоплением земель;

в) посадка и вырубка деревьев и кустарников;

г) земляные работы на глубине более 0,3 метра (на вспахиваемых землях на глубине более 0,45 метра), а также планировка грунта (в охранных зонах подземных кабельных линий электропередачи).

10. В охранных зонах, установленных для объектов электросетевого хозяйства напряжением до 1000 вольт, помимо вышеуказанных действий по согласованию, без письменного решения о согласовании сетевых организаций запрещается:

а) размещать детские и спортивные площадки, стадионы, рынки, торговые точки, полевые станы, загоны для скота, гаражи и стоянки всех видов машин и механизмов, садовые, огородные и дачные земельные участки, объекты садоводческих, огороднических или дачных некоммерческих объединений, объекты жилищного строительства, в том числе индивидуального (в охранных зонах воздушных линий электропередачи);

б) складировать или размещать хранилища любых, в том числе горюче-смазочных, материалов.

11. В охранных зонах трубопроводов запрещается производить всякого рода действия, могущие нарушить нормальную эксплуатацию трубопроводов либо привести к их повреждению, в частности:

а) перемещать, засыпать и ломать опознавательные и сигнальные знаки, контрольно - измерительные пункты;

б) устраивать всякого рода свалки, выливать растворы кислот, солей и щелочей;

в) разрушать берегоукрепительные сооружения, водопропускные устройства, земляные и иные сооружения (устройства), предохраняющие трубопроводы от разрушения, а прилегающую территорию и окружающую местность - от аварийного разлива транспортируемой продукции;

г) размещать какие-либо открытые или закрытые источники огня.

В охранных зонах трубопроводов без письменного разрешения предприятий трубопроводного транспорта запрещается:

- а) возводить любые постройки и сооружения;
- б) высаживать деревья и кустарники всех видов, складировать корма, удобрения, материалы, сено и солому, располагать коновязи, содержать скот, выделять рыбопромысловые участки, производить добычу рыбы, а также водных животных и растений, устраивать водопой, производить колку и заготовку льда;
- в) сооружать проезды и переезды через трассы трубопроводов, устраивать стоянки автомобильного транспорта, тракторов и механизмов, размещать сады и огороды;
- г) производить мелиоративные земляные работы, сооружать оросительные и осушительные системы;
- д) производить всякого рода открытые и подземные, горные, строительные, монтажные и взрывные работы, планировку грунта.

Земельные участки, входящие в охранные зоны трубопроводов, не изымаются у землепользователей и используются ими для проведения сельскохозяйственных и иных работ с обязательным соблюдением требований настоящих Правил.

Статья 71. Использование земельных участков в границах горных отводов

Использование земельных участков в границах горных отводов ведется при соблюдении закона РФ от 21.02.1992 N 2395-1 (ред. от 03.07.2016) "О недрах" (с изм. и доп., вступ. в силу с 03.10.2016).

Статья 72. Использование земельных участков в границах рыбоохранных зон и водных объектов, имеющих рыбохозяйственное назначение

1. Использование земельных участков в границах рыбоохранных зон, а также водных объектов, имеющих рыбохозяйственное значение регулируется Федеральным законом от 20 декабря 2004 г. N 166-ФЗ "О рыболовстве и сохранении водных биологических ресурсов".

2. В целях сохранения условий для воспроизводства водных биоресурсов устанавливаются рыбоохранные зоны, на территориях которых вводятся ограничения хозяйственной и иной деятельности.

Рыбоохранной зоной является территория, которая прилегает к акватории водного объекта рыбохозяйственного значения.

3. Порядком установления на местности границ рыбоохранных зон, утвержденным Приказом Росрыболовства от 15.12.2008 № 410, определяется процедура установления на местности границ рыбоохранных зон посредством размещения специальных информационных знаков. Основанием для размещения специальных знаков являются приказы Росрыболовства об установлении рыбоохранных зон.

4. На водных объектах рыбохозяйственного значения - Челбасская группа лиманов (лим.Кущеватый, лим.Горький, лим.Сладкий), в период с 1 февраля по 30 апреля запрещается использование маломерных и прогулочных судов.