



**АДМИНИСТРАЦИЯ ПРИВОЛЬНЕНСКОГО СЕЛЬСКОГО ПОСЕЛЕНИЯ  
КАНЕВСКОГО РАЙОНА**

**ПОСТАНОВЛЕНИЕ**

от 30.10.2020

№ 178

ст-ца Привольная

**Об утверждении проекта организации дорожного движения в Привольненском сельском поселении Каневского района**

В целях организации и обеспечения безопасности дорожного движения в отношении автомобильных дорог местного значения в границах населенных пунктов поселения, руководствуясь статьей 8 Устава Привольненского сельского п о с т а н о в л я ю:

1. Утвердить проект организации дорожного движения в Привольненском сельском поселении Каневского района, разработанный Государственным учреждением высшего образования «Кубанский государственный технологический университет» Кафедрой организации перевозок и дорожного движения по договору №3.37.02.11-20 от 4 июня 2020 года.

2. Контроль за исполнением настоящего постановления возложить на заместителя главы Привольненского сельского поселения Н.В.Черноусова.

3. Настоящее постановление вступает в силу со дня его подписания.

Глава Привольненского  
сельского поселения  
Каневского района

Д.С.Ерофеев

## ЛИСТ СОГЛАСОВАНИЯ

проекта постановления администрации Привольненского сельского поселения  
Каневского района  
от 30.10.2020 № 178

Об утверждении проекта организации дорожного движения в Привольненском  
сельском поселении Каневского района

Проект подготовлен и внесен:

Ведущий специалист общего отдела  
администрации Привольненского сельского поселения

О.Н. Левченко

Проект согласован:

Заместитель главы  
Привольненского сельского поселения

Н.В. Черноусов

Министерство науки и высшего образования РФ  
Федеральное государственное образовательное учреждение высшего  
образования «Кубанский государственный технологический университет»  
Кафедра организации перевозок и дорожного движения

УДК 656.051

СОГЛАСОВАНО  
Глава Привольненского  
сельского поселения  
Каневского района



Д.С. Ерофеев

УТВЕРЖДАЮ  
Проректор по НРИИ,  
доцент



С.А. Удодов

ОТЧЕТ  
о научно-исследовательской работе  
по договору № 3.37.02.11-20 от 04 июня 2020 г.  
«Проект организации дорожного движения в Привольненском сельском  
поселении Каневского района»

Научный руководитель НИОКР


Начальник ОПИСНИР

Т.В. Коновалова

А.Н. Дроздов

Краснодар 2020

Список исполнителей

Научный руководитель НИОКР		Т.В. Коновалова
Исполнитель		И.С. Сенин

## Содержание

Введение	4
Ведомость согласований и заключения	5
Пояснительная записка	6
Условные обозначения	8
Графическая часть:	9
Ул. Московская	10
Ул.Хрюкина	15
Ул. Мира	21
Ул. Широкая	26
Ул. Свердлова	31
Ул. Красноармейская	36
Ул. Калинина	40
Ул. Верхняя	44
Ул. Новая	49
Ул. Длинная	52
Ул. Прогонная	56
Ул. Октябрьская	60
Ул. Пушкина	61
Ул. Карла Маркса	64
Ул. Ленина	68
Ул. Школьная	71
Ул. Западная	74
Ул. Кооперативная	77
Ул. 60 лет ВЛКСМ	80
Ул. Краснодарская	83
Парк Привольненского сельского поселения	86
Адресные ведомости	87

## Введение

Выполнение работ по разработке проекта организации дорожного движения (далее – ПОДД) в Привольненском сельском поселении Каневского района

Разработка ПОДД служит целям:

- обеспечения безопасности дорожного движения (снижение предпосылок возникновения дорожно-транспортных происшествий);
- оптимизации условий движения транспортных средств и пешеходов, направленной на повышение эффективности использования пропускной способности сети автомобильных дорог;
- снижения негативного воздействия от автомобильного транспорта на окружающую среду за счет оптимизации параметров движения транспортных средств.

Основанием для выполнения научно-исследовательской работы «Проект организации дорожного движения в Привольненском сельском поселении Каневского района» является договор на выполнение научно-исследовательской работы 3.37.02.11-20 от 04.06.2020 г. между Администрацией Привольненского сельского поселения Каневского района и ФГБОУ ВО «КубГТУ» и техническое задание на выполнение научно-исследовательской работы, являющееся неотъемлемой частью договора.

Ведомость согласований и заключений

<b>Наименование организации</b>	<b>Номер согласования</b>	<b>Дата</b>	<b>Подпись ФИО</b>

## Пояснительная записка

*Основанием* для выполнения научно-исследовательской работы «Проект организации дорожного движения в Привольненском сельском поселении Каневского района» является договор на выполнение научно-исследовательской работы № 3.37.02.11-20 от 04.06.2020 г. между Администрацией Привольненского сельского поселения Каневского района и ФГБОУ ВО «КубГТУ» и техническое задание на выполнение научно-исследовательской работы, являющееся неотъемлемой частью договора.

*Целью* выполнения научно-исследовательской работы «Проект организации дорожного движения в Привольненском сельском поселении Каневского района» является оптимизация методов организации дорожного движения на улично-дорожной сети станции Привольной для повышения безопасности движения транспортных средств и пешеходов

*Исходными данными* для выполнения исследований являются:  
перечень улиц, входящих в объект исследования;  
материалы полевого обследования УДС, проведенного в станице Привольной;  
картографический материал.

Научно-исследовательская работа выполнена *в соответствии с требованиями следующих нормативных документов:*

Федеральный закон "О безопасности дорожного движения" от 10.12.1995 N 196-ФЗ;

Федеральный закон "Об организации дорожного движения в Российской Федерации и о внесении изменений в отдельные законодательные акты Российской Федерации" от 29.12.2017 N 443-ФЗ;

Приказ Министерства транспорта Российской Федерации от 26.12.2018 г. № 480 "Об утверждении Правил подготовки документации по организации дорожного движения"

ГОСТ Р 52289-2019 "Технические средства организации дорожного движения. Правила применения дорожных знаков, разметки, светофоров, дорожных ограждений и направляющих устройств";

ГОСТ Р 52290-2004 Технические средства организации дорожного движения. Знаки дорожные. Общие технические требования (с Поправками, с Изменениями N 1, 2, 3);

ГОСТ Р 51256 - 2018 " Технические средства организации дорожного движения. Разметка дорожная. Классификация. Технические требования";

ГОСТ Р 52605-2006 Технические средства организации дорожного движения. Искусственные неровности. Общие технические требования. Правила применения (с Изменением N 1)

Правила дорожного движения Российской Федерации.

*Перечень используемого оборудования.*

При выполнении работ на улично-дорожной сети станции Привольная применялось оборудование, входящее в состав передвижной дорожной лаборатории КП-514 СМП. В ее состав входят:



электронный датчик пройденного пути;  
инерциальная навигационная система;  
GPS/ГЛОНАСС приемник;  
цифровые видеокамеры;

Нормативный срок действия - три года. Не позднее октября 2023 года настоящий проект необходимо пересмотреть и привести в соответствие с изменившимися условиями дорожного движения и социальными требованиями.

Представленная схема организации движения является базовой и, учитывая динамично изменяющиеся условия и решения, допускает изменения и уточнения. При этом необходимо внести изменения или дополнения во все экземпляры проекта и провести дополнительные согласования внесенных дополнений и изменений. Размещение дополнительных запрещающих знаков допускается после письменного обоснования и получения всех согласований, предусмотренных действующими нормативами и правилами.

Проект организации дорожного движения включает в себя выполненные единым блоком: схему расстановки дорожных знаков, схему нанесения дорожной разметки и других средств организации дорожного движения.

Схемы расстановки технических средств организации дорожного движения выполнены в масштабе 1:2500 в продольном направлении и в масштабе 1:500 — в поперечном (500м на лист).

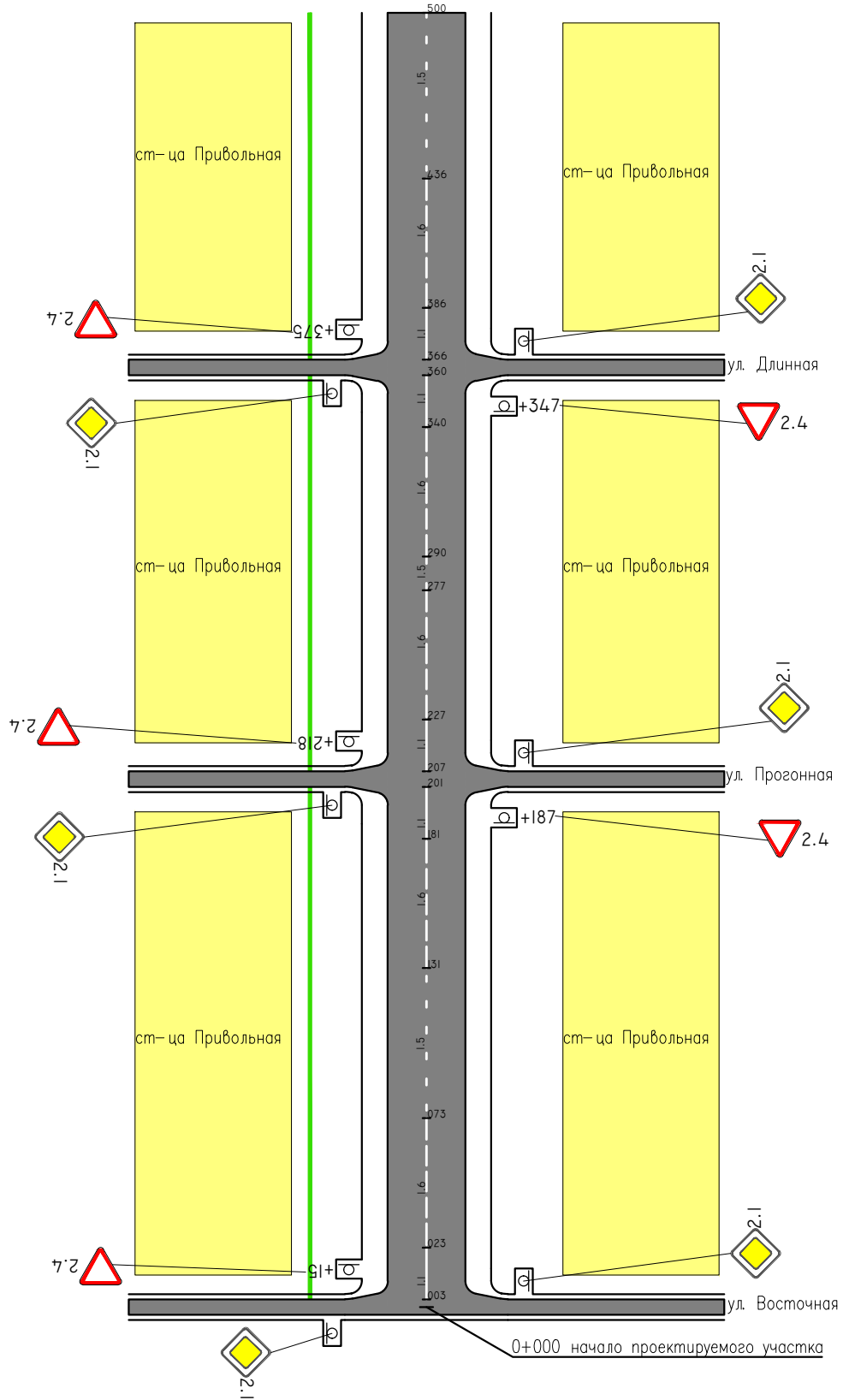
Проект организации дорожного движения не учитывает расположение временных знаков и указателей.

## УСЛОВНЫЕ ОБОЗНАЧЕНИЯ

	дорожные знаки, номер по ГОСТ Р 52289 - 2019
	крепление дорожного знака на типовой металлической стойке с одной стороны
	крепление дорожного знака на типовой металлической стойке с двух сторон
	горизонтальная дорожная разметка, номер разметки по ГОСТ Р 51256 – 2018
	Искусственная неровность
	Искусственная неровность совмещенная с пешеходным переходом
	Населенный пункт
	Асфальтобетонное покрытие
	Щебеночное покрытие
	Проектируемые пешеходные дорожки
	Проектируемое пешеходное ограждение
	Светофор тип Т7
	Автобусная остановка

Графическая часть

# ул. Московская



Прямые и кривые  
в плане

Продольные уклоны

Участок	Ширина покрытия, м	Ширина обочины, м
км 0+000 – км 0+500	6,00	1,00

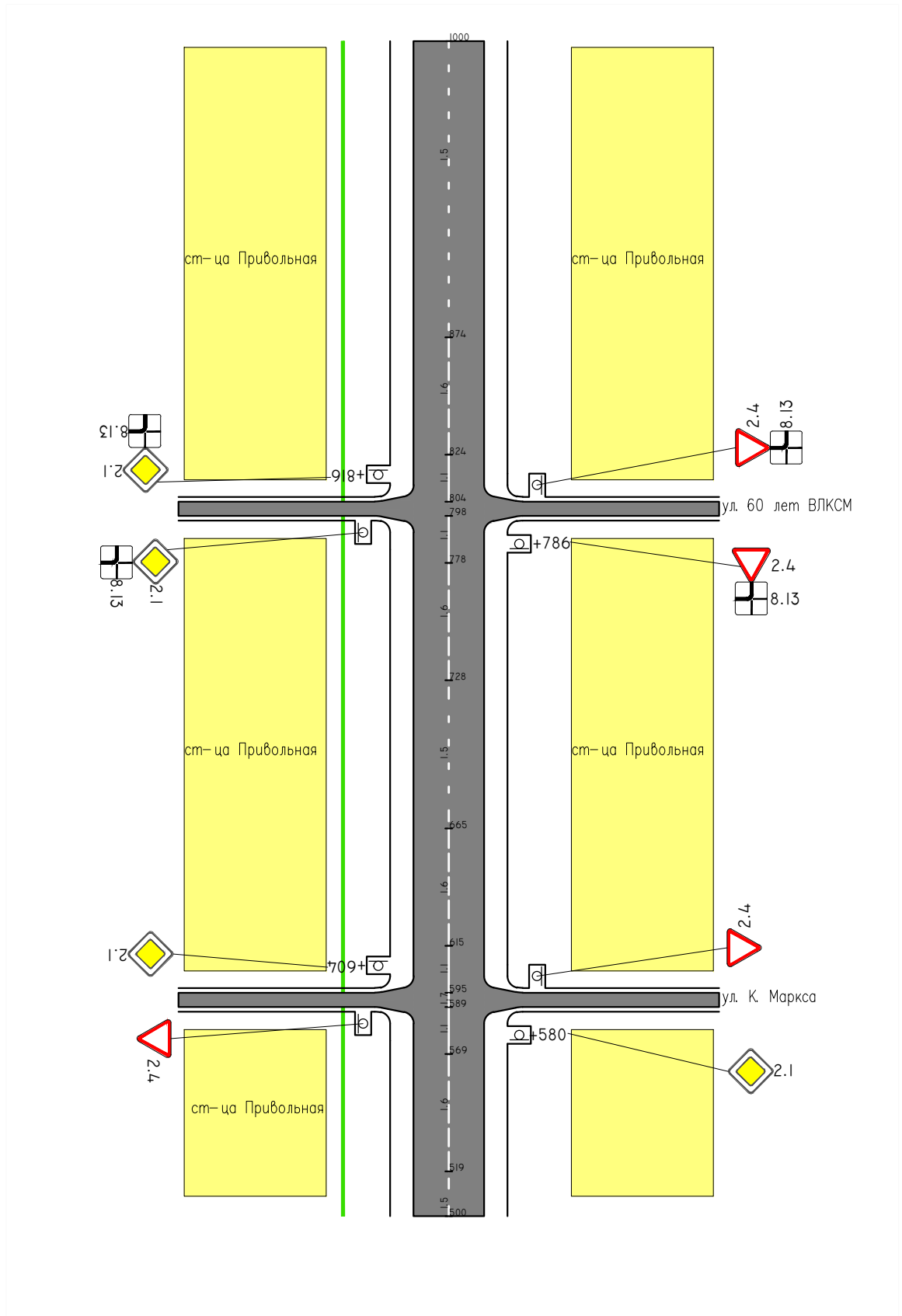
Изм.	Лист	N докум.	Подп.	Дата
------	------	----------	-------	------

улица Московская  
км 0+000– км 0+500

Лист

10

# ул. Московская



Прямые и кривые  
в плане  
Продольные уклоны

Участок	Ширина покрытия, м	Ширина обочины, м
км 0+500 – км 1+000	6,00	1,00

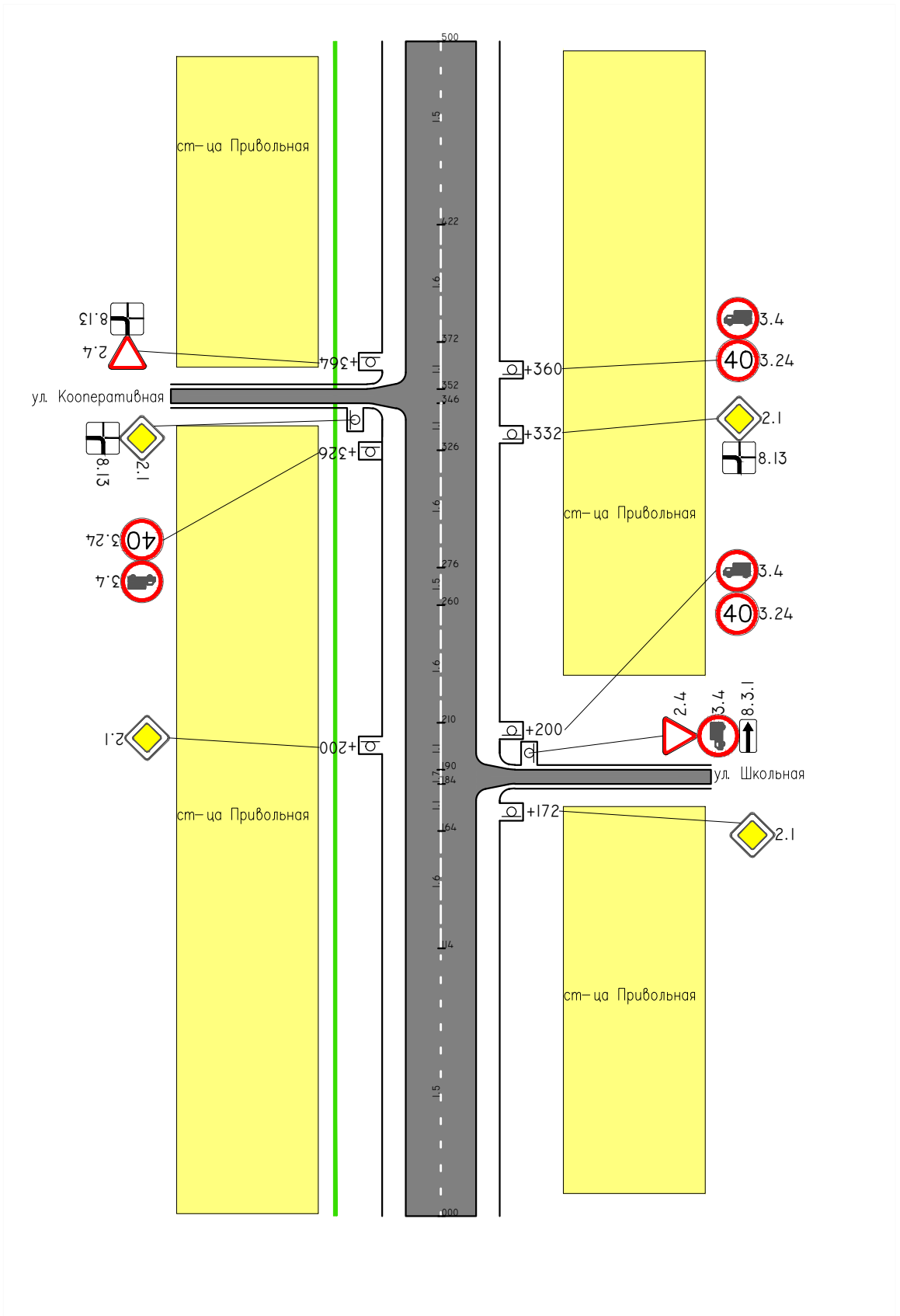
Изм.	Лист	N докум.	Подп.	Дата
------	------	----------	-------	------

улица Московская  
км 0+500– км 1+000

Лист

11

# ул. Московская



Прямые и кривые  
в плане

Продольные уклоны

Участок	Ширина покрытия, м	Ширина обочины, м
км 1+000 – км 1+500	6,00	1,00

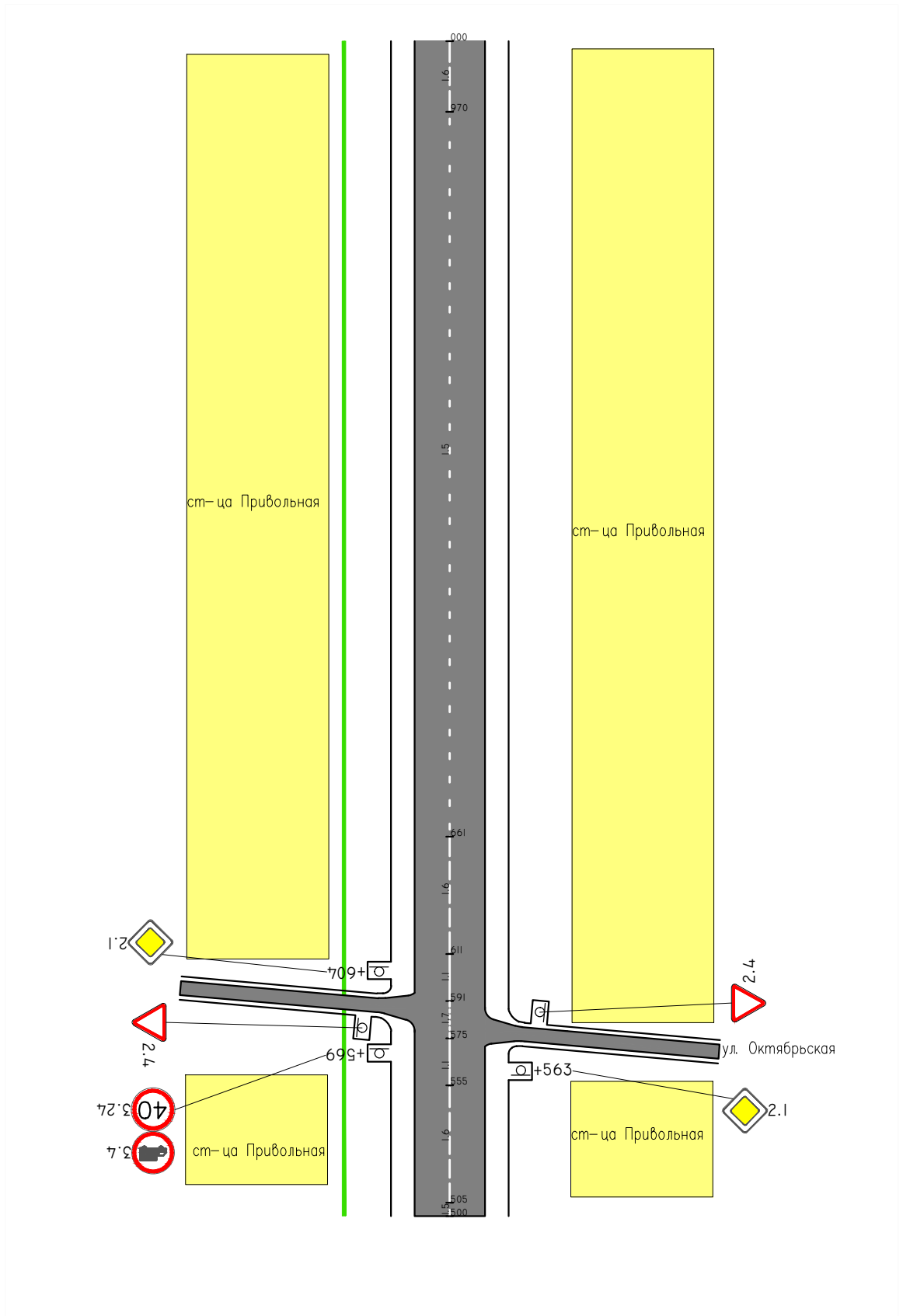
Изм.	Лист	N докум.	Подп.	Дата
------	------	----------	-------	------

улица Московская  
км 1+000– км 1+500

Лист

12

# ул. Московская

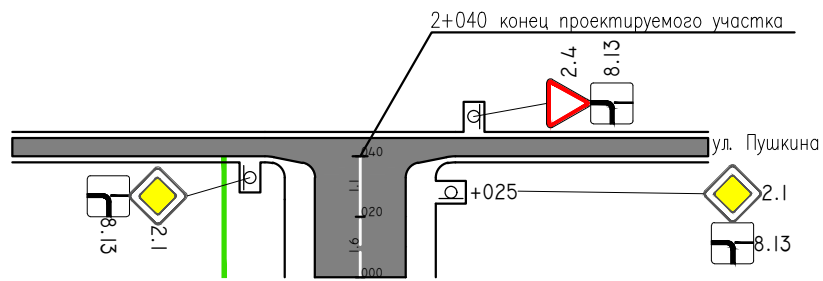


Прямые и кривые  
в плане  
Продольные уклоны

Участок	Ширина покрытия, м	Ширина обочины, м
км 1+500 – км 2+000	6,00	1,00

Изм.	Лист	N докум.	Подп.	Дата	улица Московская км 1+500– км 2+000	Лист 13
------	------	----------	-------	------	--	------------

# ул. Московская



Прямые и кривые  
в плане  
Продольные уклоны

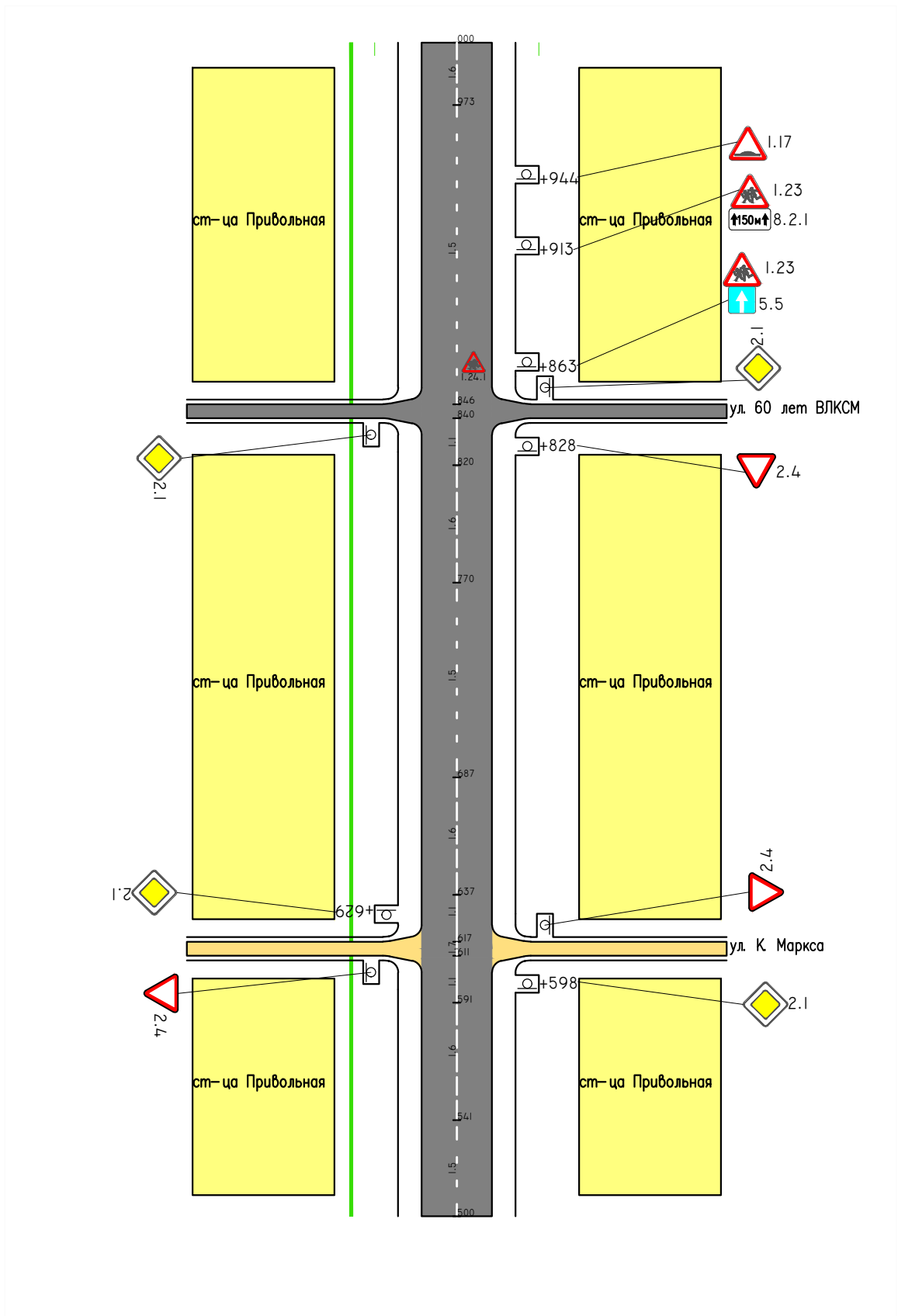
Участок	Ширина покрытия, м	Ширина обочины, м
км 2+000 – км 2+040	6,00	1,00

Изм.	Лист	N докум.	Подп.	Дата	улица Московская км 2+000– км 2+040	Лист 14
------	------	----------	-------	------	--	------------





# ул. им. Хрюкина



Прямые и кривые  
в плане  
Продольные уклоны

Участок	Ширина покрытия, м	Ширина обочины, м
км 0+500 – км 1+000	6,00	1,00

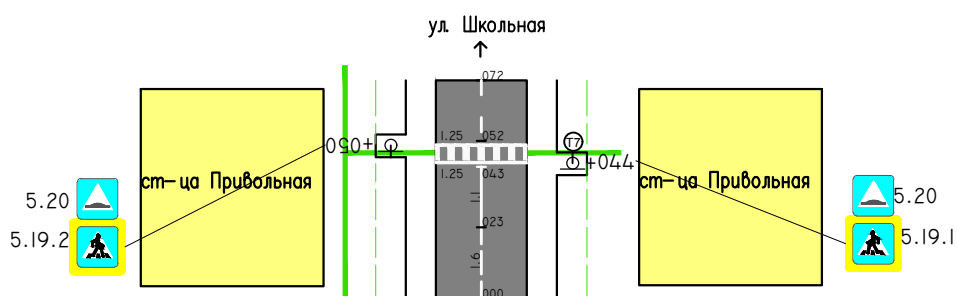
Изм.	Лист	N докум.	Подп.	Дата
------	------	----------	-------	------

улица им. Хрюкина  
км 0+500– км 1+000

Лист

16

# ул. им. Хрюкина



Прямые и кривые  
в плане

Продольные уклоны

Участок	Ширина покрытия, м	Ширина обочины, м
км 1+000 – км 1+072	6,00	1,00

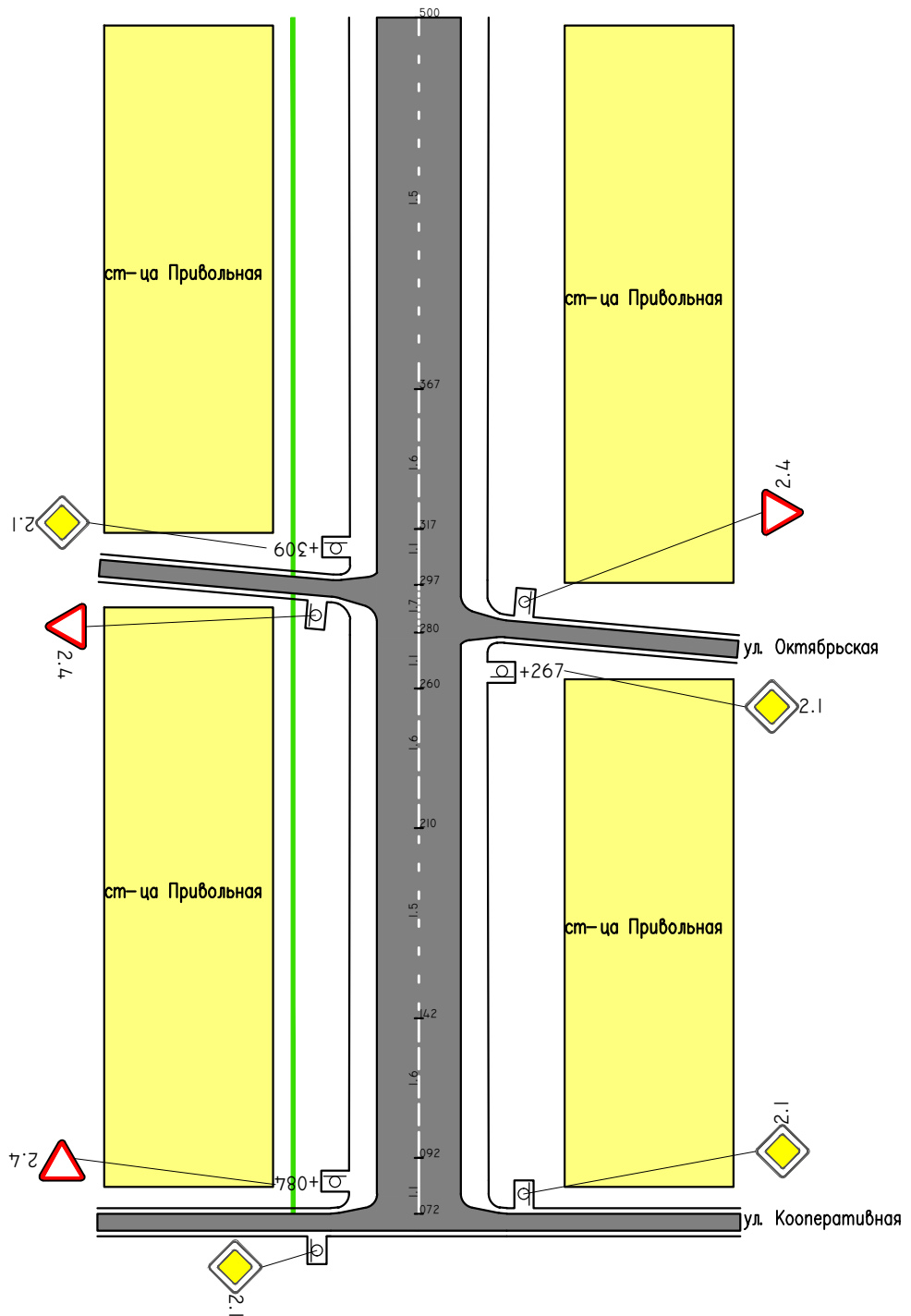
Изм.	Лист	N докум.	Подп.	Дата
------	------	----------	-------	------

улица им. Хрюкина  
км 1+000 – км 1+072

Лист

17

# ул. им. Хрюкина



Прямые и кривые  
в плане  
Продольные уклоны

Участок	Ширина покрытия, м	Ширина обочины, м
км 1+072 – км 1+500	6,00	1,00

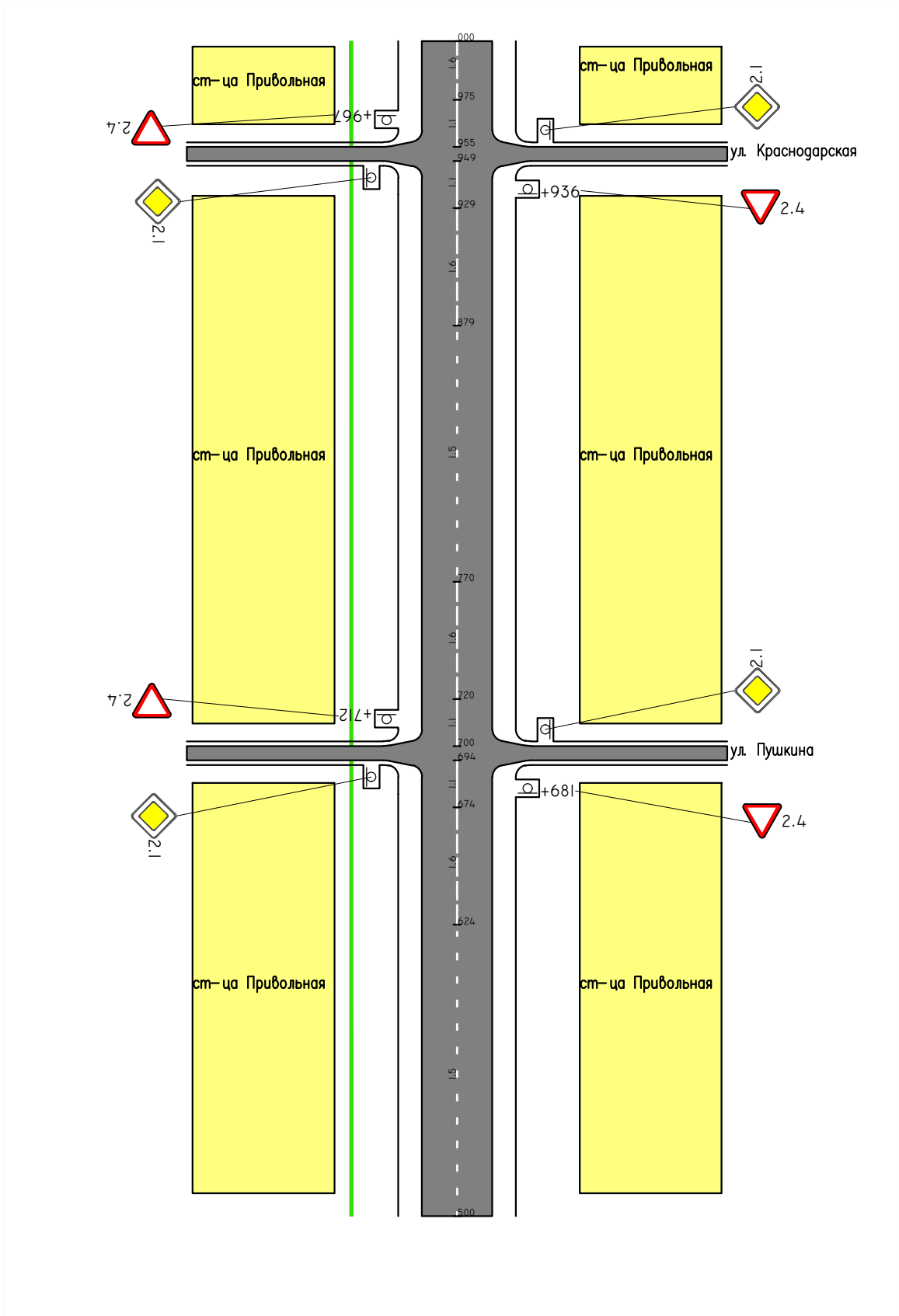
Изм.	Лист	N докум.	Подп.	Дата
------	------	----------	-------	------

улица им. Хрюкина  
км 1+072– км 1+500

Лист

18

# ул. им. Хрюкина



Прямые и кривые  
в плане  
Продольные уклоны

Участок	Ширина покрытия, м	Ширина обочины, м
км 1+500 – км 2+000	6,00	1,00

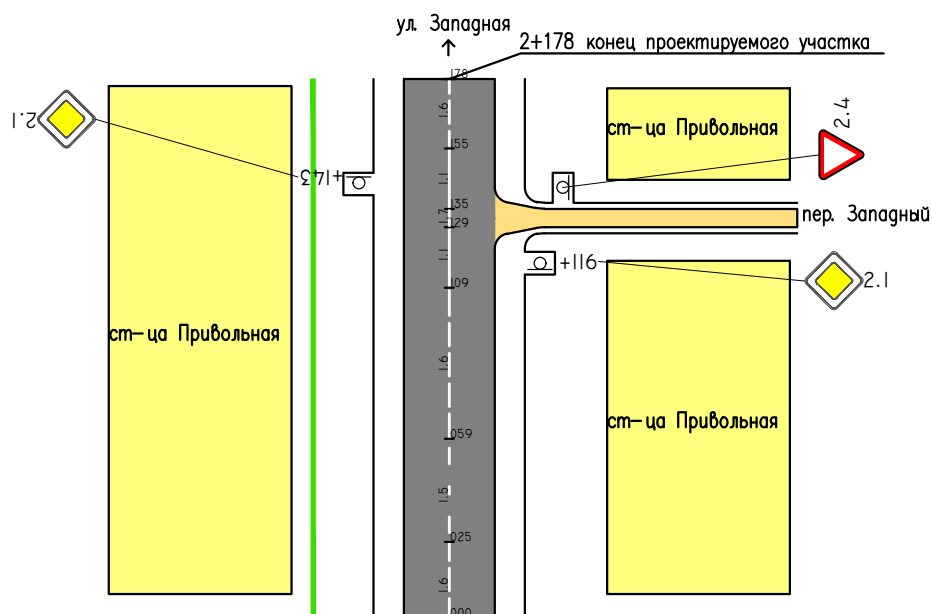
Изм.	Лист	N докум.	Подп.	Дата
------	------	----------	-------	------

улица им. Хрюкина  
км 1+500– км 2+000

Лист

19

# ул. им. Хрюкина



Прямые и кривые  
в плане  
Продольные уклоны

Участок	Ширина покрытия, м	Ширина обочины, м
км 2+000 – км 2+178	6,00	1,00

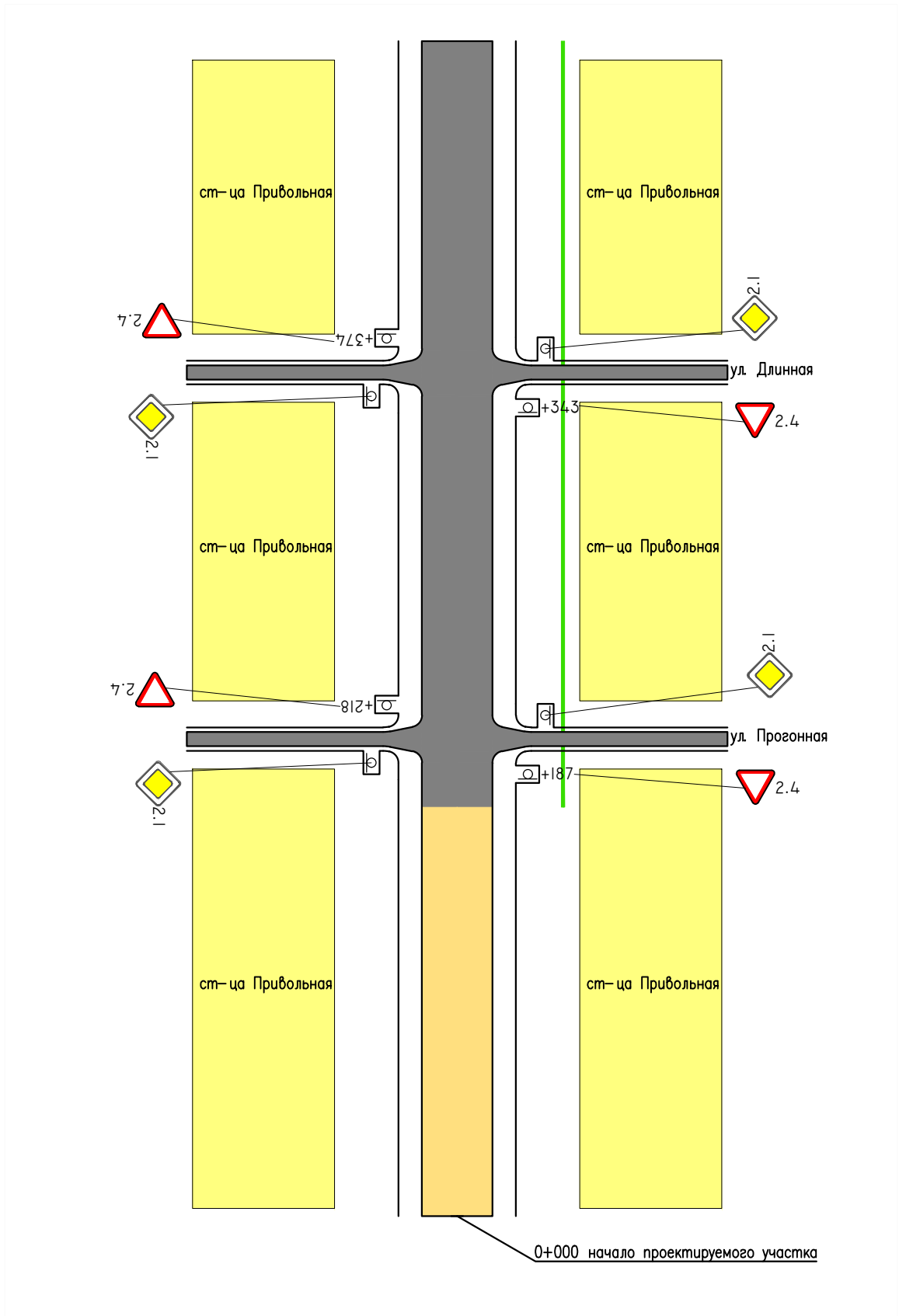
Изм.	Лист	N докум.	Подп.	Дата
------	------	----------	-------	------

улица им. Хрюкина  
км 2+000– км 2+178

Лист

20

# ул. Мира



Прямые и кривые  
в плане  
Продольные уклоны

Участок	Ширина покрытия, м	Ширина обочины, м
км 0+000 – км 0+500	6,00	1,00

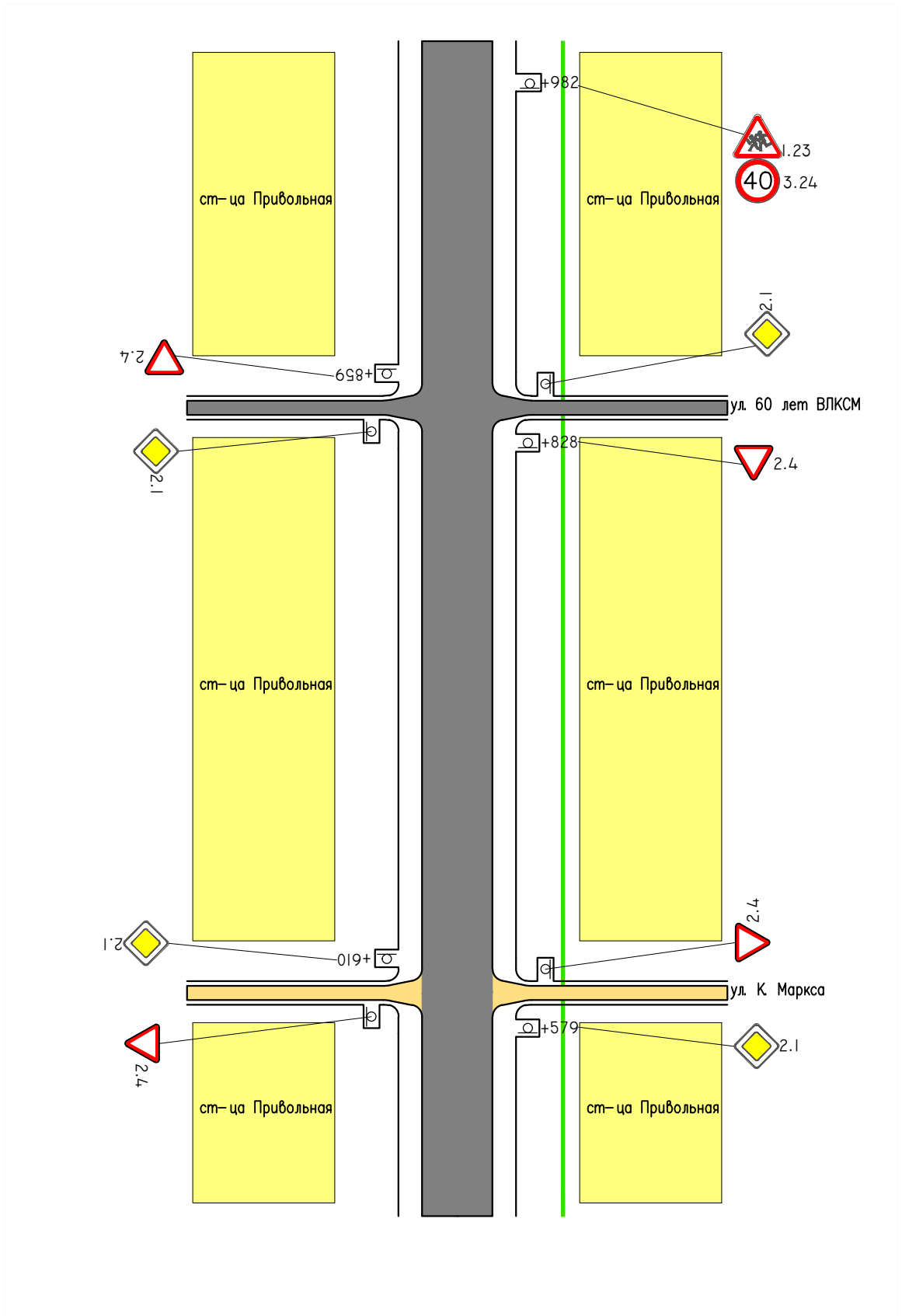
Изм.	Лист	N докум.	Подп.	Дата
------	------	----------	-------	------

улица Мира  
км 0+000– км 0+500

Лист

21

# ул. Мира



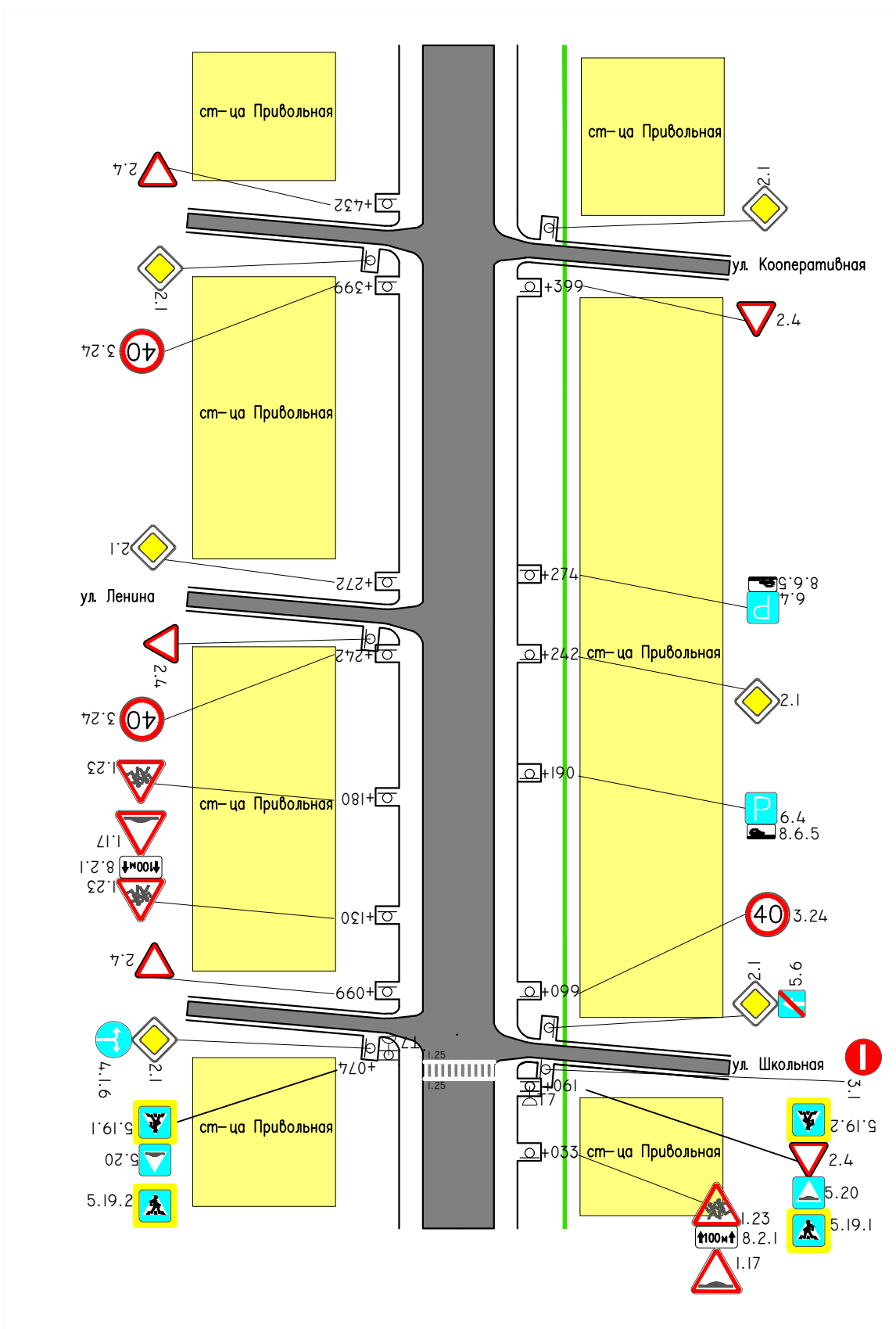
Прямые и кривые  
в плане  
Продольные уклоны

Участок	Ширина покрытия, м	Ширина обочины, м
км 0+500 – км 1+000	6,00	1,00

Изм.	Лист	N докум.	Подп.	Дата	улица Мира км 0+500– км 1+000	Лист
						22



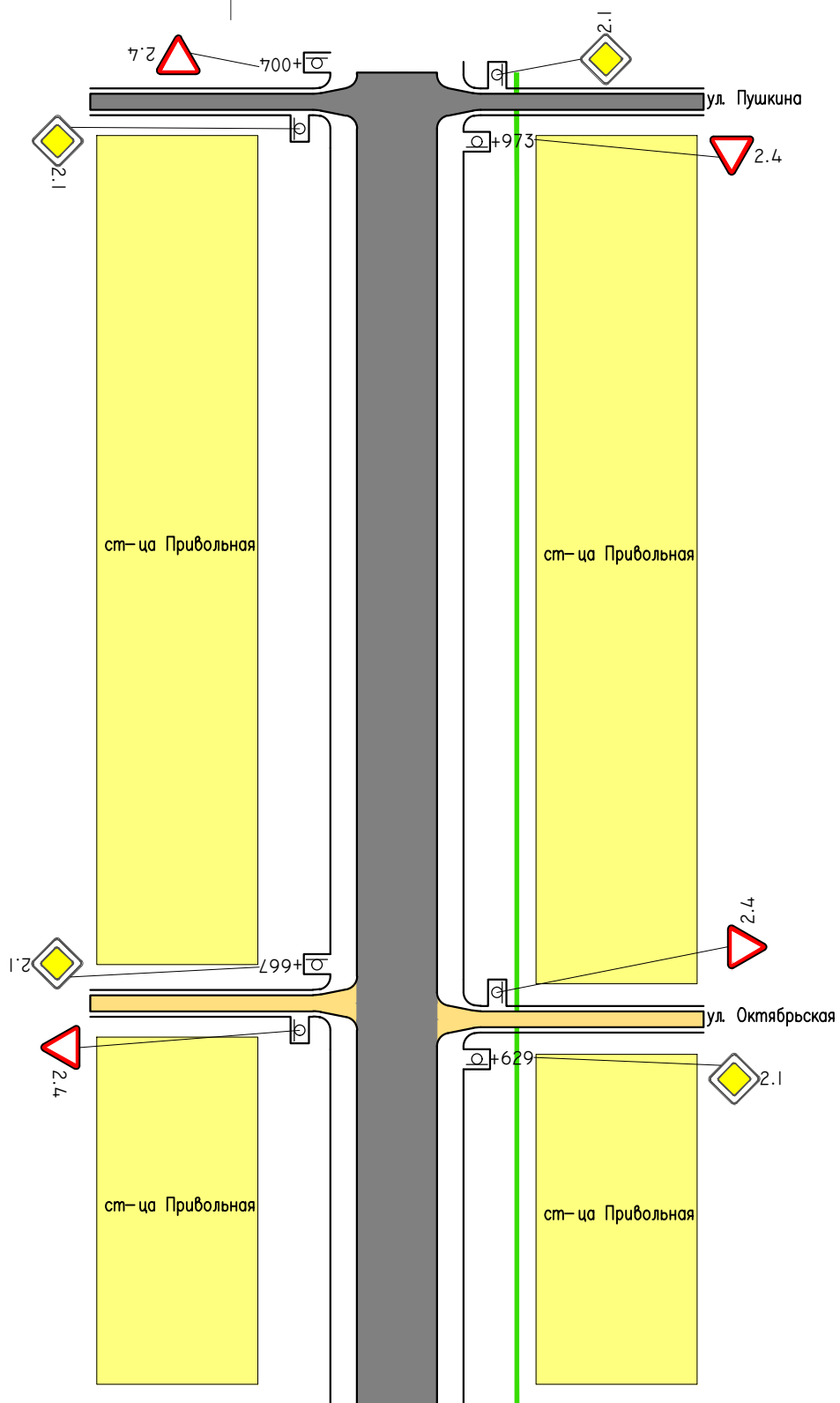
# ул. Мира



Прямые и кривые в плане  
Продольные уклоны

Участок	Ширина покрытия, м	Ширина обочины, м
км 1+000 – км 1+500	6,00	1,00

ул. Мира



Прямые и кривые  
в плане  
Продольные уклоны

Участок	Ширина покрытия, м	Ширина обочины, м
км 1+500 – км 2+000	6,00	1,00

Изм.	Лист	N докум.	Подп.	Дата
------	------	----------	-------	------

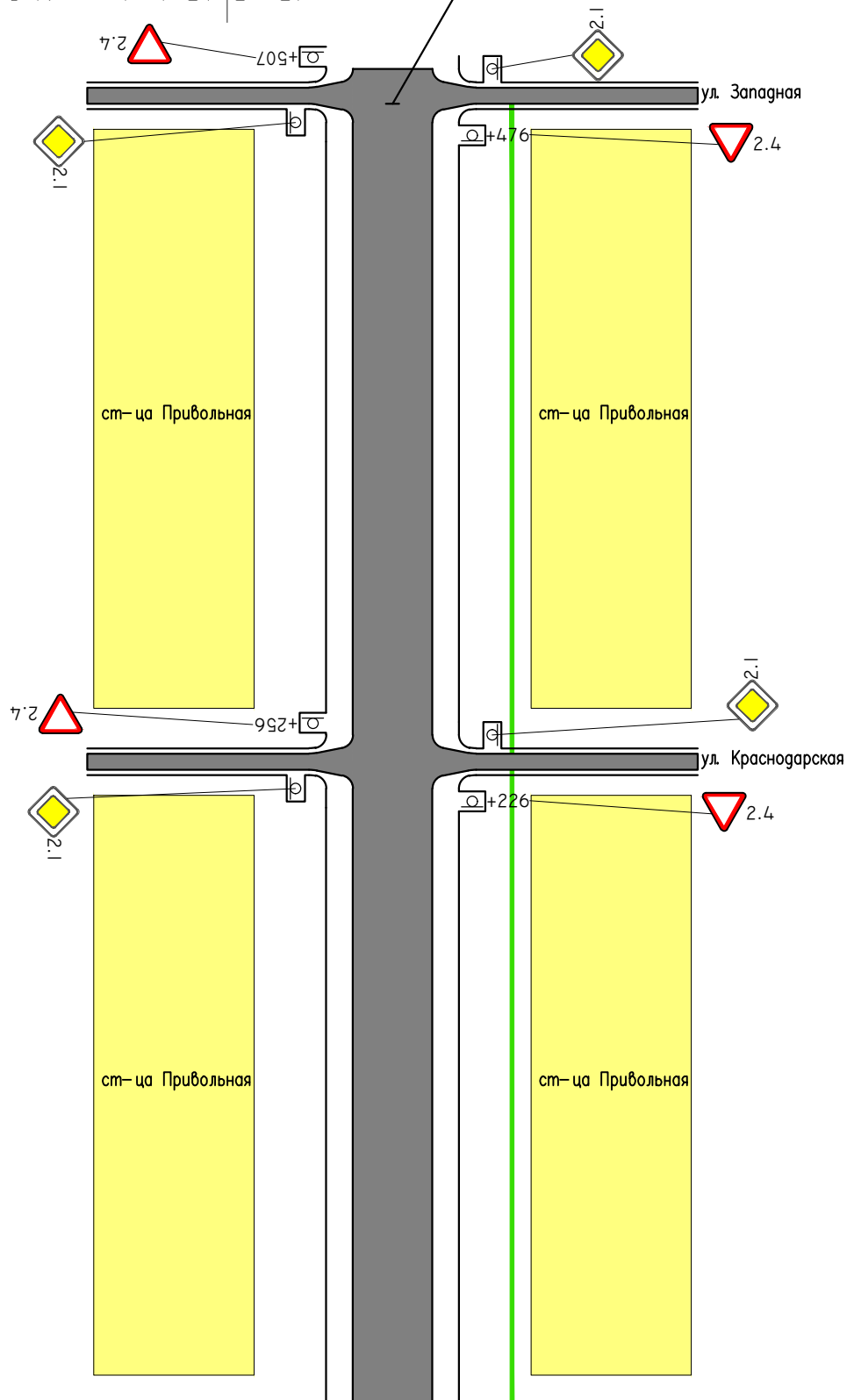
улица Мира  
км 1+500– км 2+000

Лист

24

ул. Мира

2+489 конец проектируемого участка



Прямые и кривые  
в плане  
Продольные уклоны

Участок	Ширина покрытия, м	Ширина обочины, м
км 2+000 – км 2+489	6,00	1,00

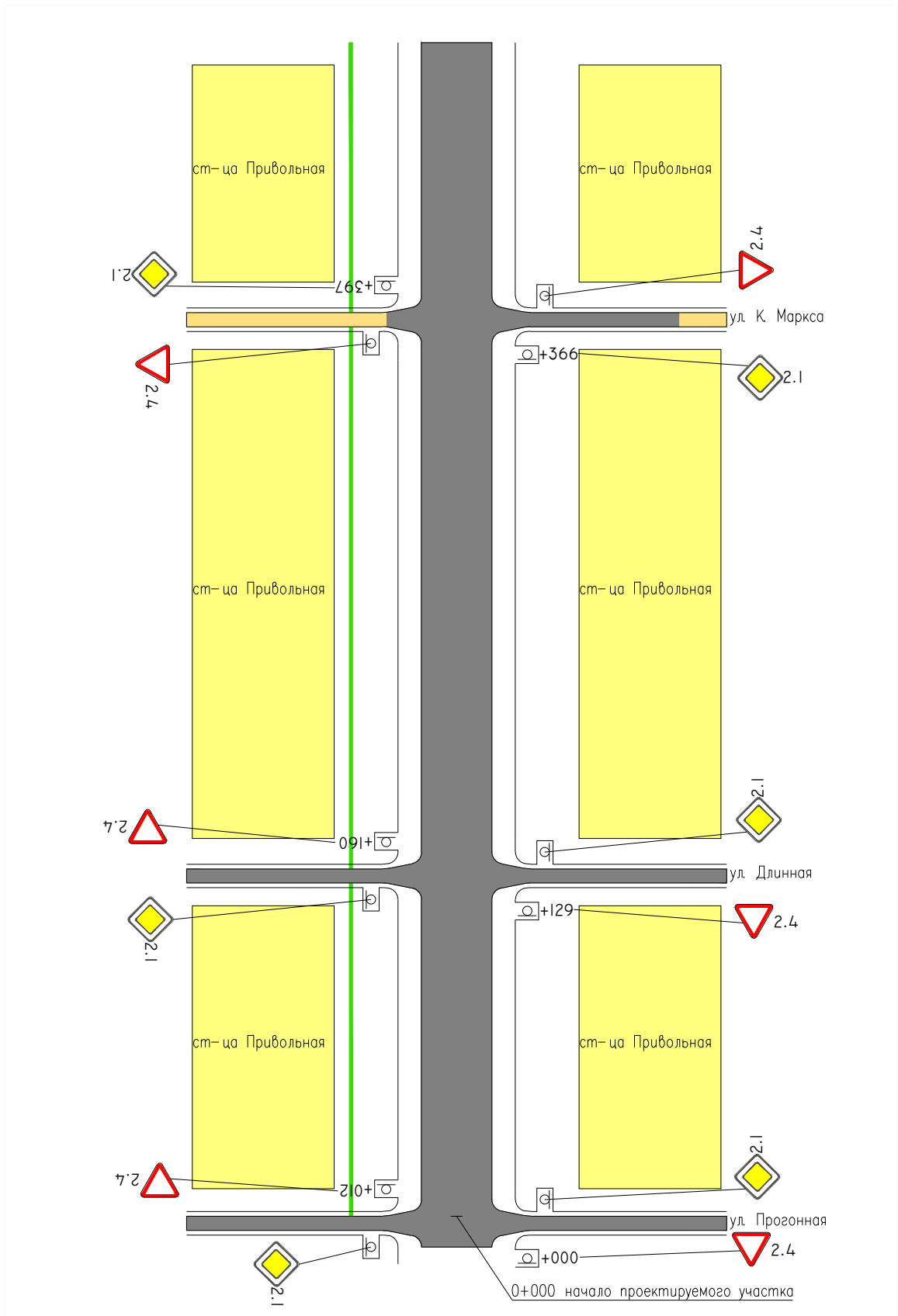
Изм.	Лист	N докум.	Подп.	Дата
------	------	----------	-------	------

улица Мира  
км 2+000– км 2+489

Лист

25

# ул. Широкая



Прямые и кривые  
в плане

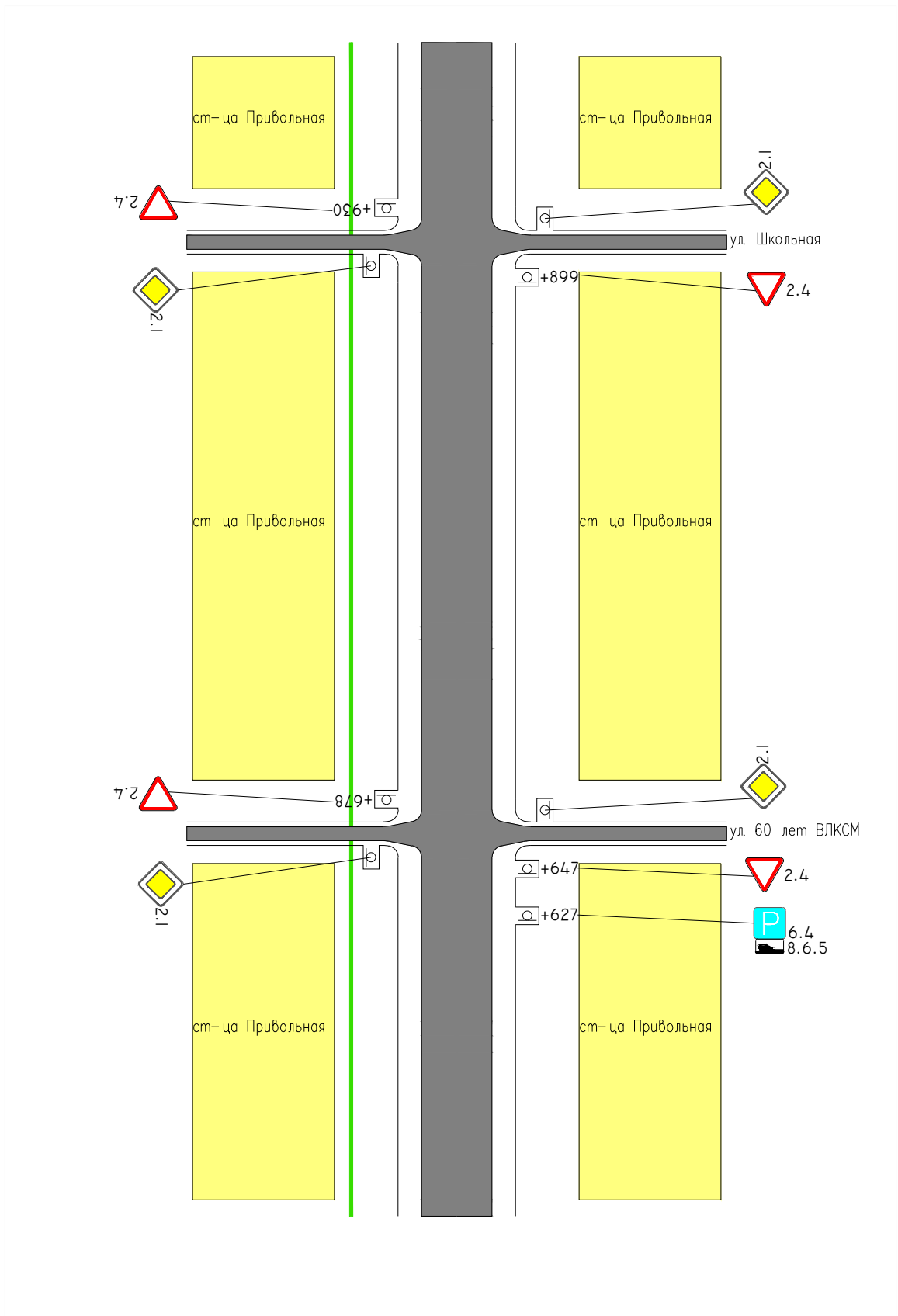
Продольные уклоны

Участок	Ширина покрытия, м	Ширина обочины, м
км 0+000 – км 0+500	6,00	1,00

Изм.	Лист	N докум.	Подп.	Дата
------	------	----------	-------	------

улица Широкая  
км 0+000– км 0+500

# ул. Широкая



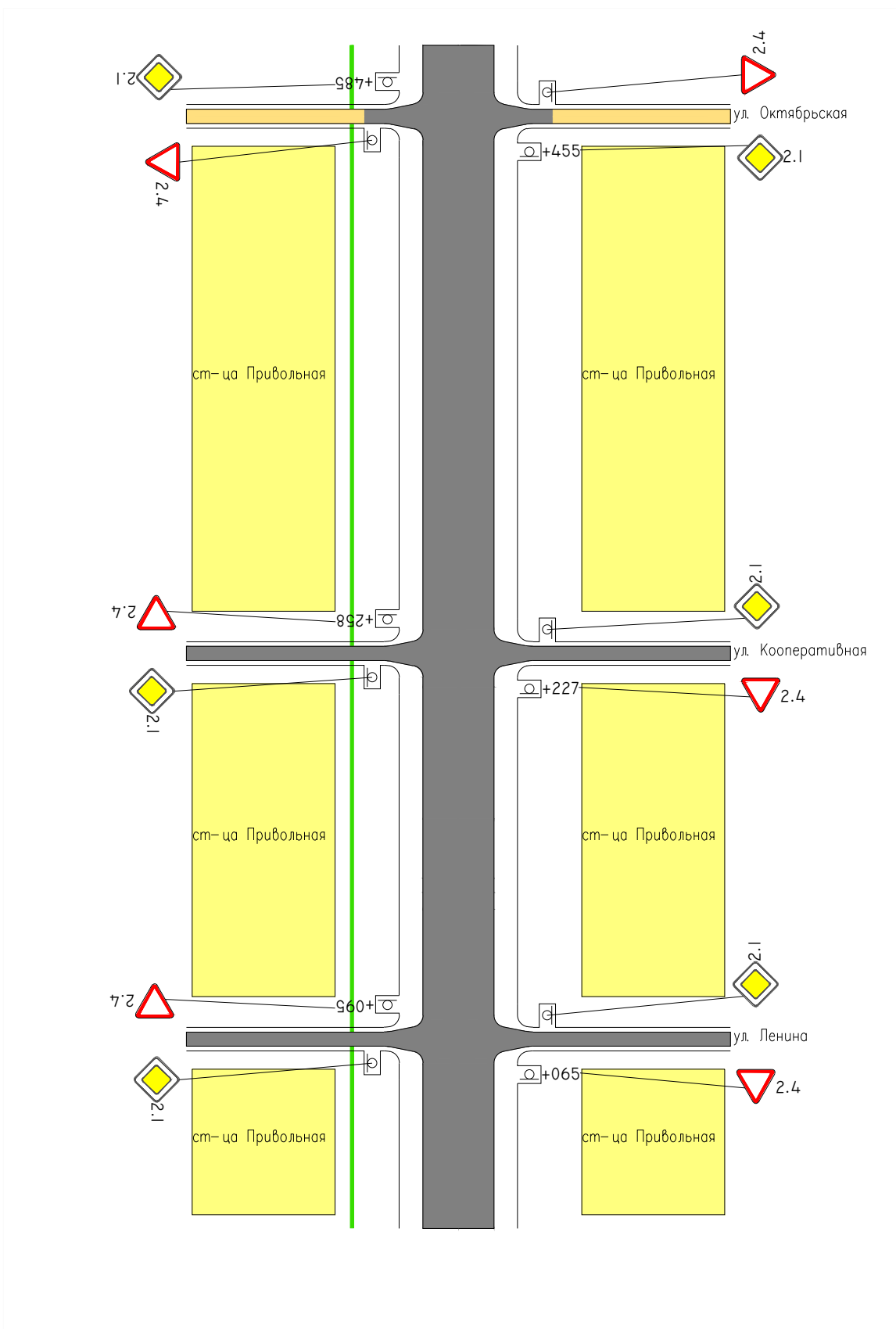
Прямые и кривые  
в плане

Продольные уклоны

Участок	Ширина покрытия, м	Ширина обочины, м
км 0+500 – км 1+000	6,00	1,00

Изм.	Лист	N докум.	Подп.	Дата	улица Широкая км 0+500– км 1+000	Лист
						27

# ул. Широкая



Прямые и кривые  
в плане  
Продольные уклоны

Участок	Ширина покрытия, м	Ширина обочины, м
км 1+000 – км 1+500	6,00	1,00

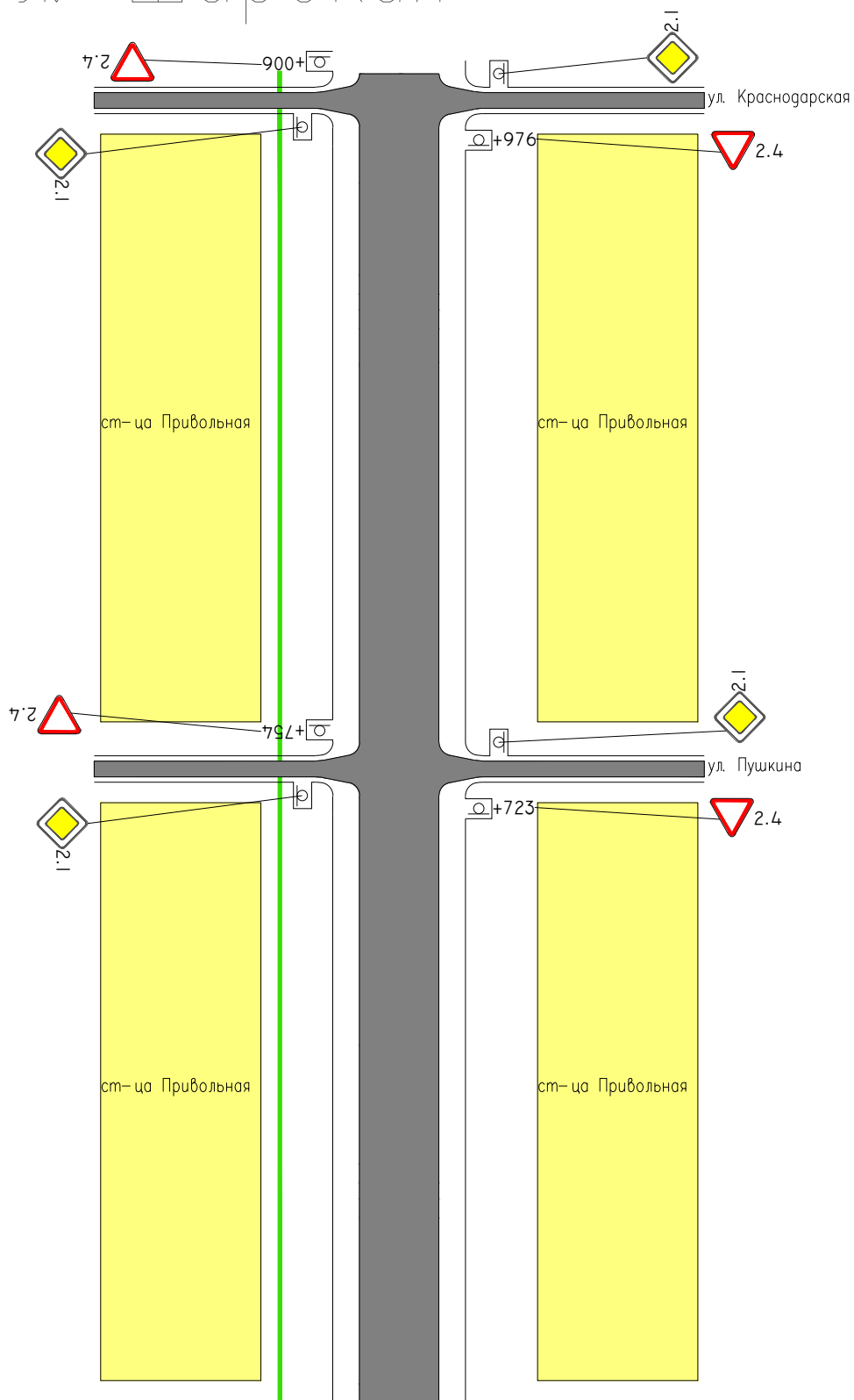
Изм.	Лист	N докум.	Подп.	Дата
------	------	----------	-------	------

улица Широкая  
км 1+000 – км 1+500

Лист

28

# ул. Широкая



Прямые и кривые  
в плане  
Продольные уклоны

Участок	Ширина покрытия, м	Ширина обочины, м
км 1+500 – км 2+000	6,00	1,00

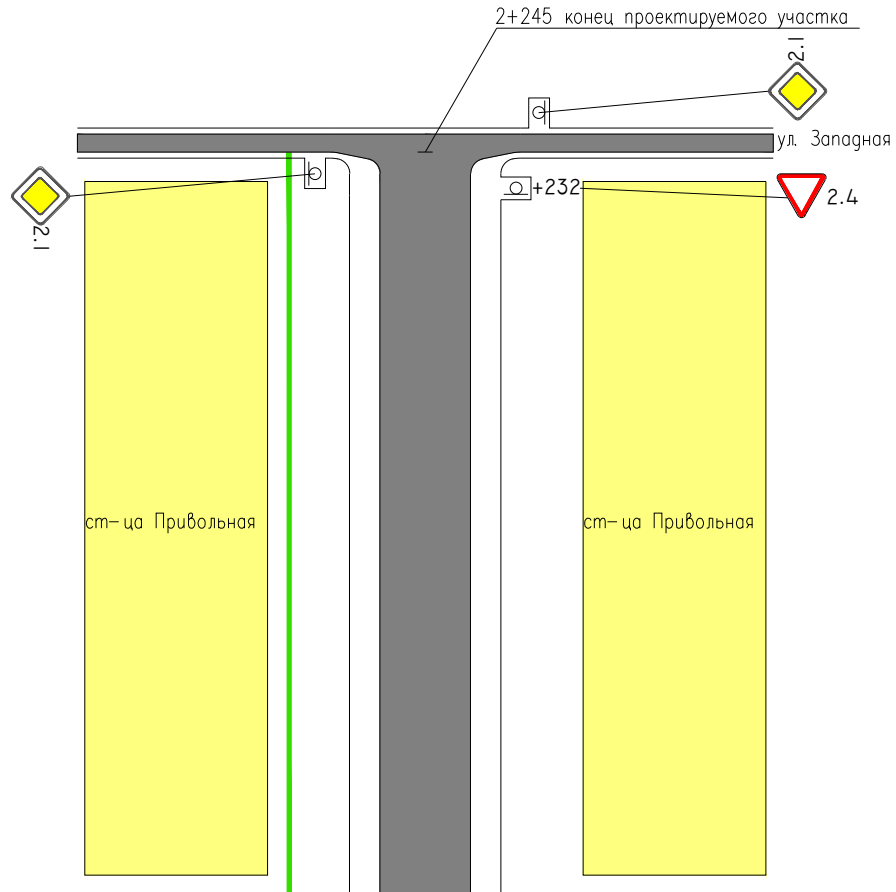
Изм.	Лист	N докум.	Подп.	Дата
------	------	----------	-------	------

улица Широкая  
км 1+500– км 2+000

Лист

29

# ул. Широкая



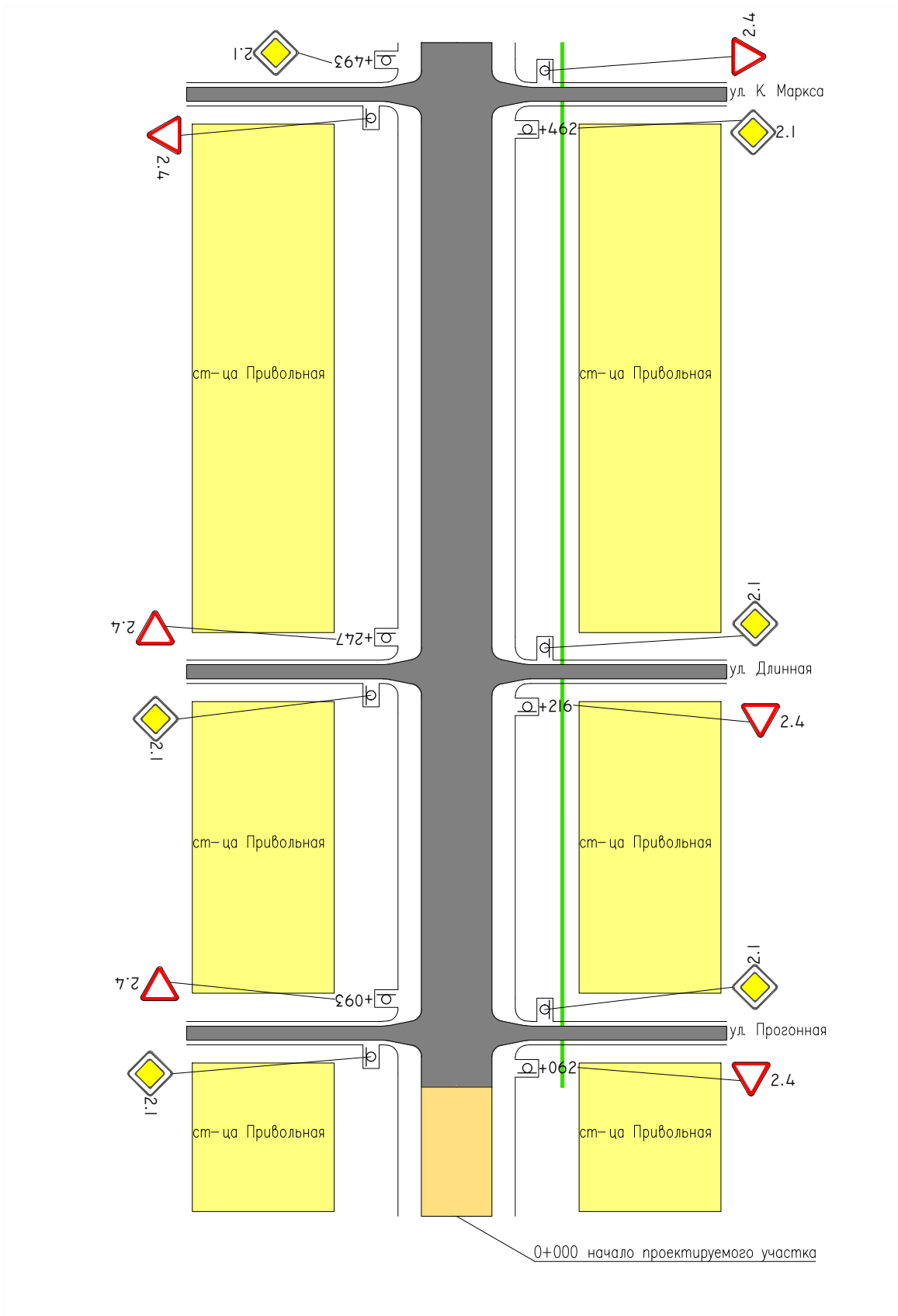
Прямые и кривые  
в плане  
Продольные уклоны

Участок	Ширина покрытия, м	Ширина обочины, м
км 2+000 – км 2+245	6,00	1,00

Изм.	Лист	N докум.	Подп.	Дата	улица Широкая км 2+000– км 2+245	Лист
						30



# ул. Свердлова



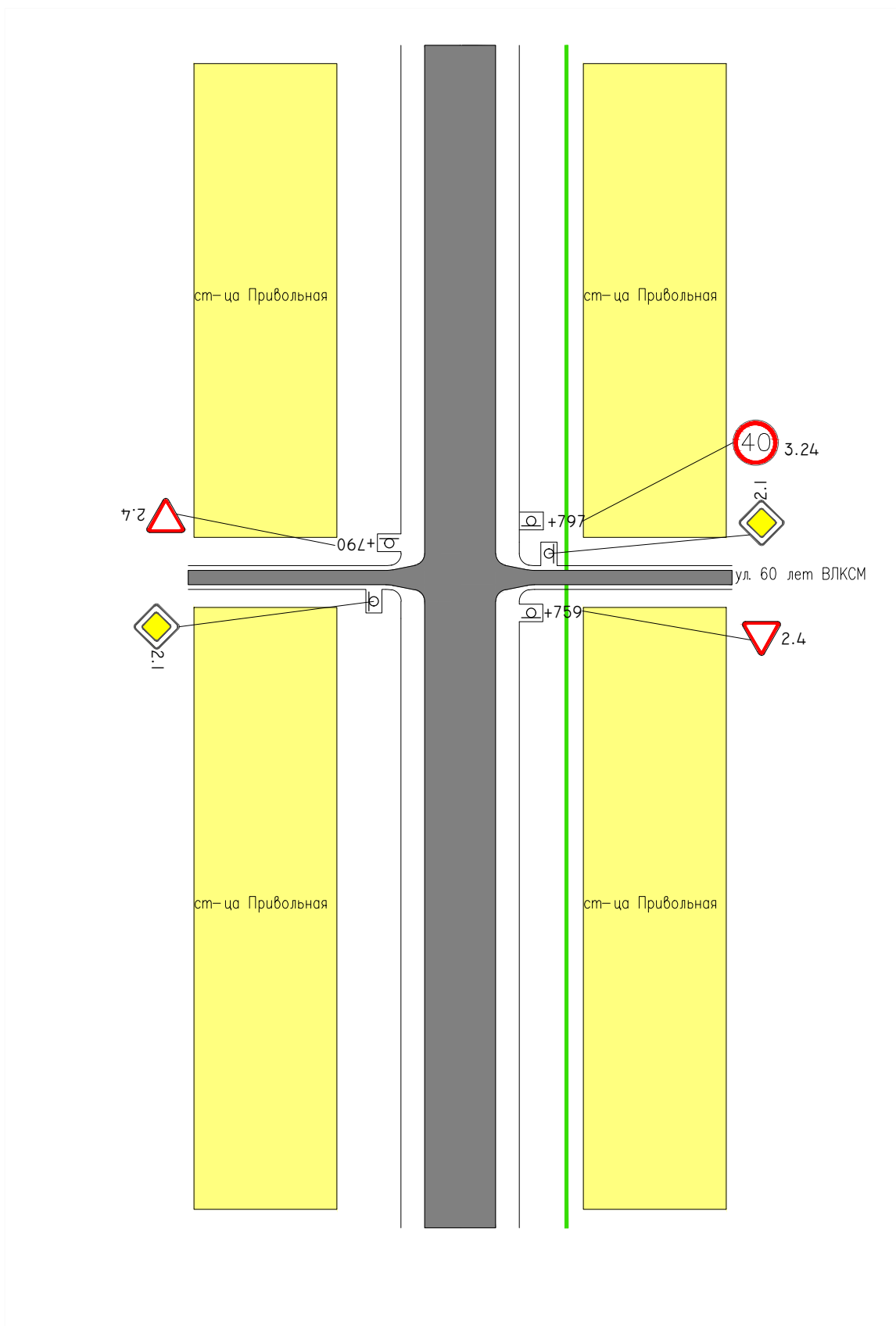
Прямые и кривые  
в плане  
Продольные уклоны

Участок	Ширина покрытия, м	Ширина обочины, м
км 0+000 – км 0+500	6,00	1,00

Изм.	Лист	N докум.	Подп.	Дата
------	------	----------	-------	------

улица Свердлова  
км 0+000– км 0+500

# ул. Свердлова



Прямые и кривые  
в плане  
Продольные уклоны

Участок	Ширина покрытия, м	Ширина обочины, м
км 0+500 – км 1+000	6,00	1,00

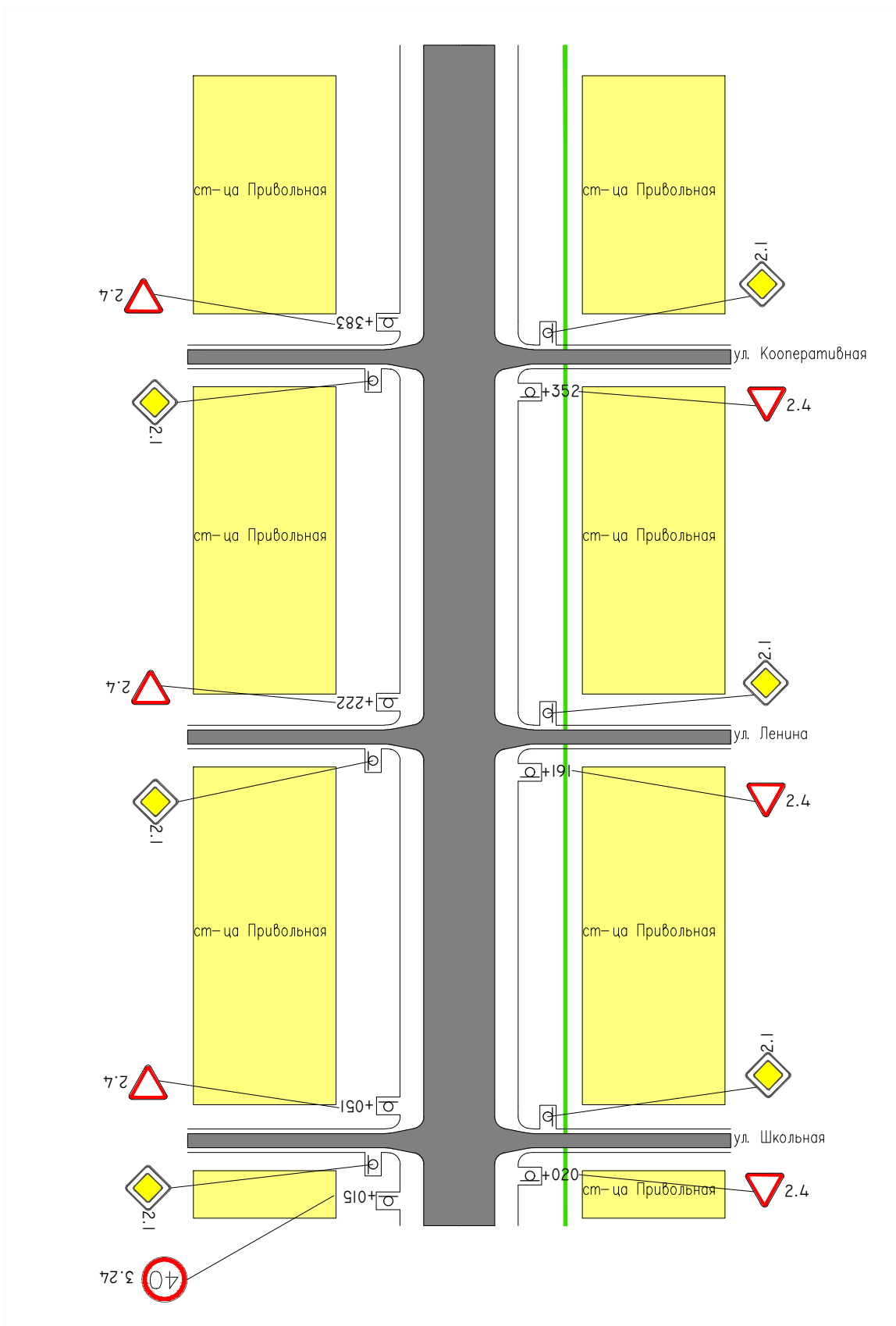
Изм.	Лист	N докум.	Подп.	Дата
------	------	----------	-------	------

улица Свердлова  
км 0+500– км 1+000

Лист

32

# ул. Свердлова



Участок	Ширина покрытия, м	Ширина обочины, м
км 1+000 – км 1+500	6,00	1,00

Прямые и кривые  
в плане

Продольные уклоны

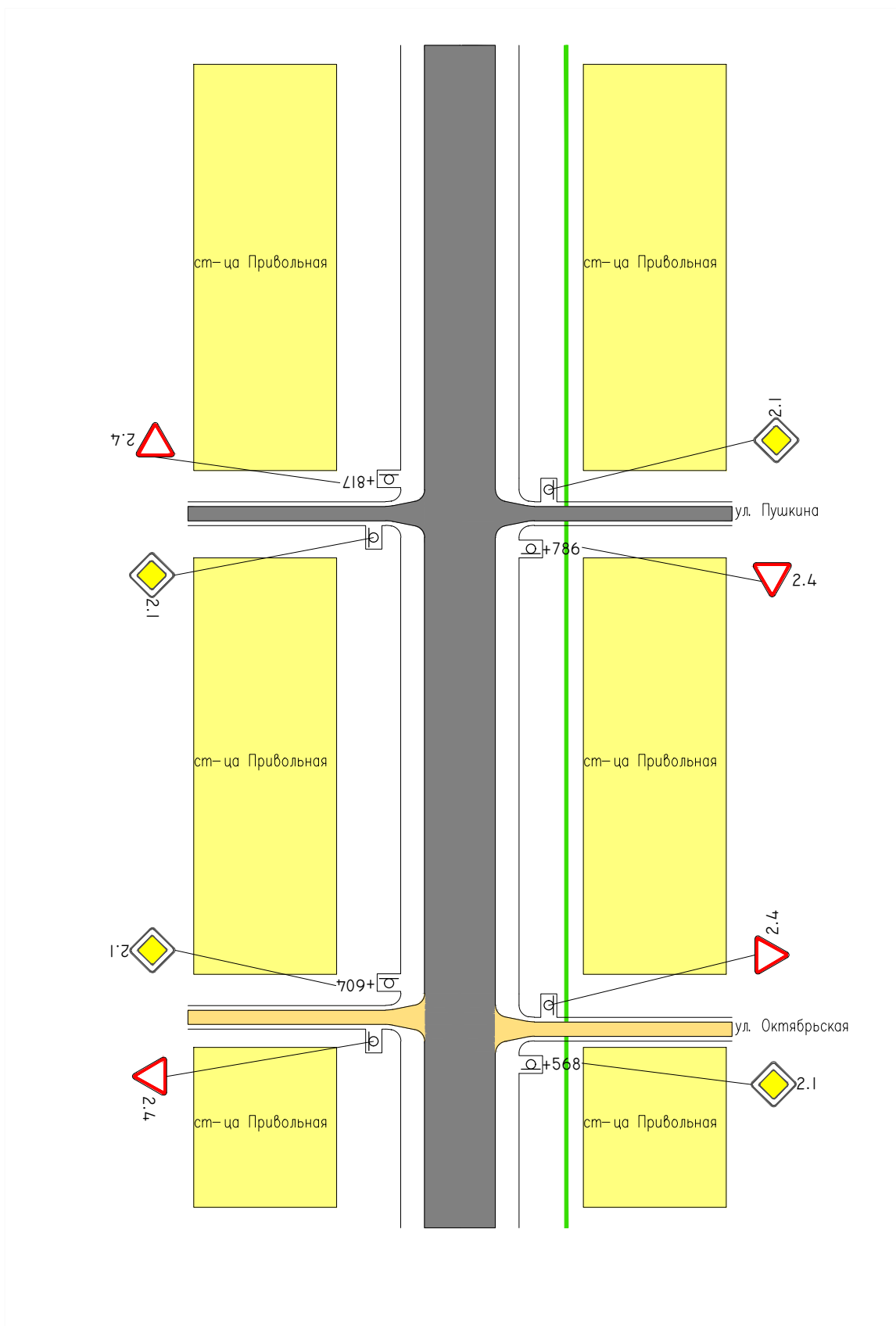
Изм.	Лист	N докум.	Подп.	Дата
------	------	----------	-------	------

улица Свердлова  
км 1+000– км 1+500

Лист

33

# ул. Свердлова



Участок	Ширина покрытия, м	Ширина обочины, м
км 1+500 – км 2+000	6,00	1,00

Прямые и кривые  
в плане

Продольные уклоны

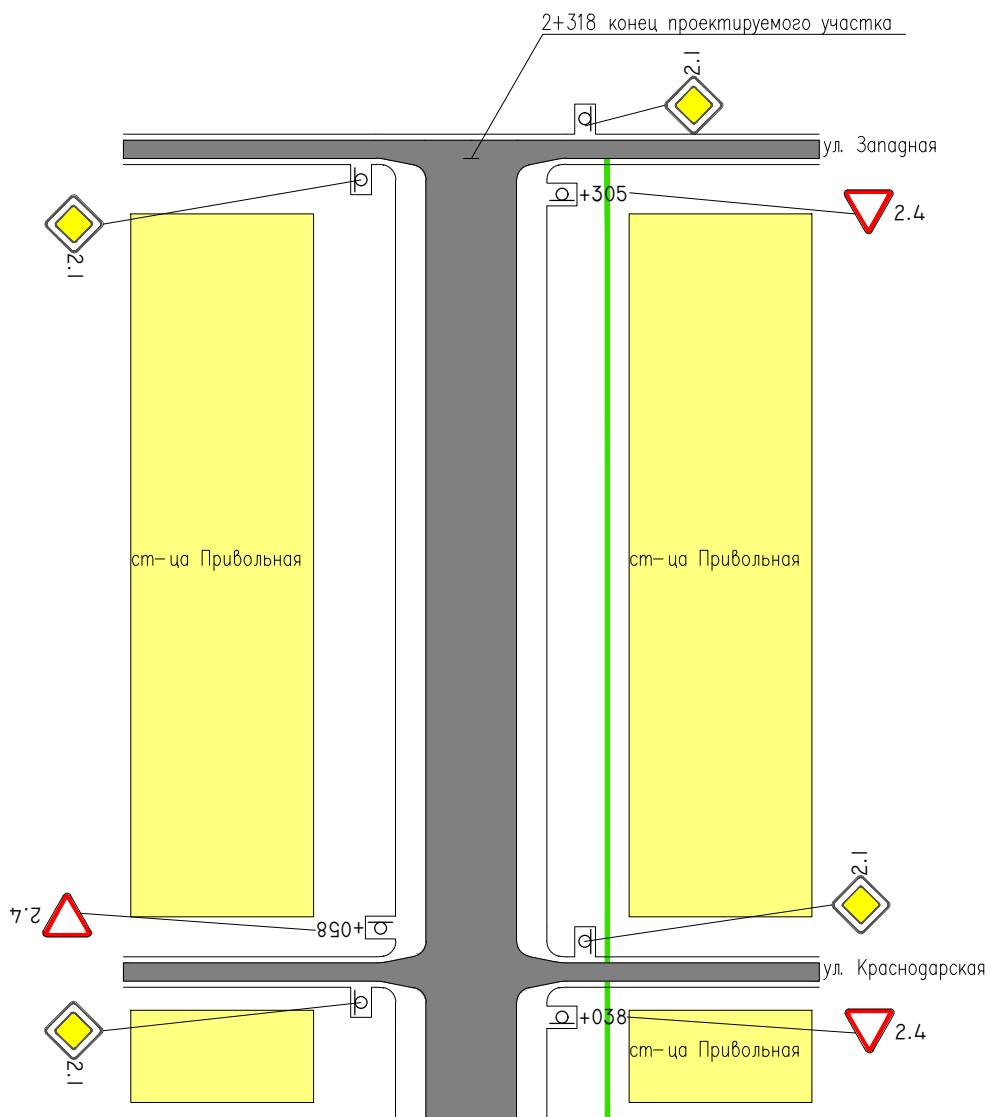
Изм.	Лист	N докум.	Подп.	Дата
------	------	----------	-------	------

улица Свердлова  
км 1+500– км 2+000

Лист

34

# ул. Свердлова



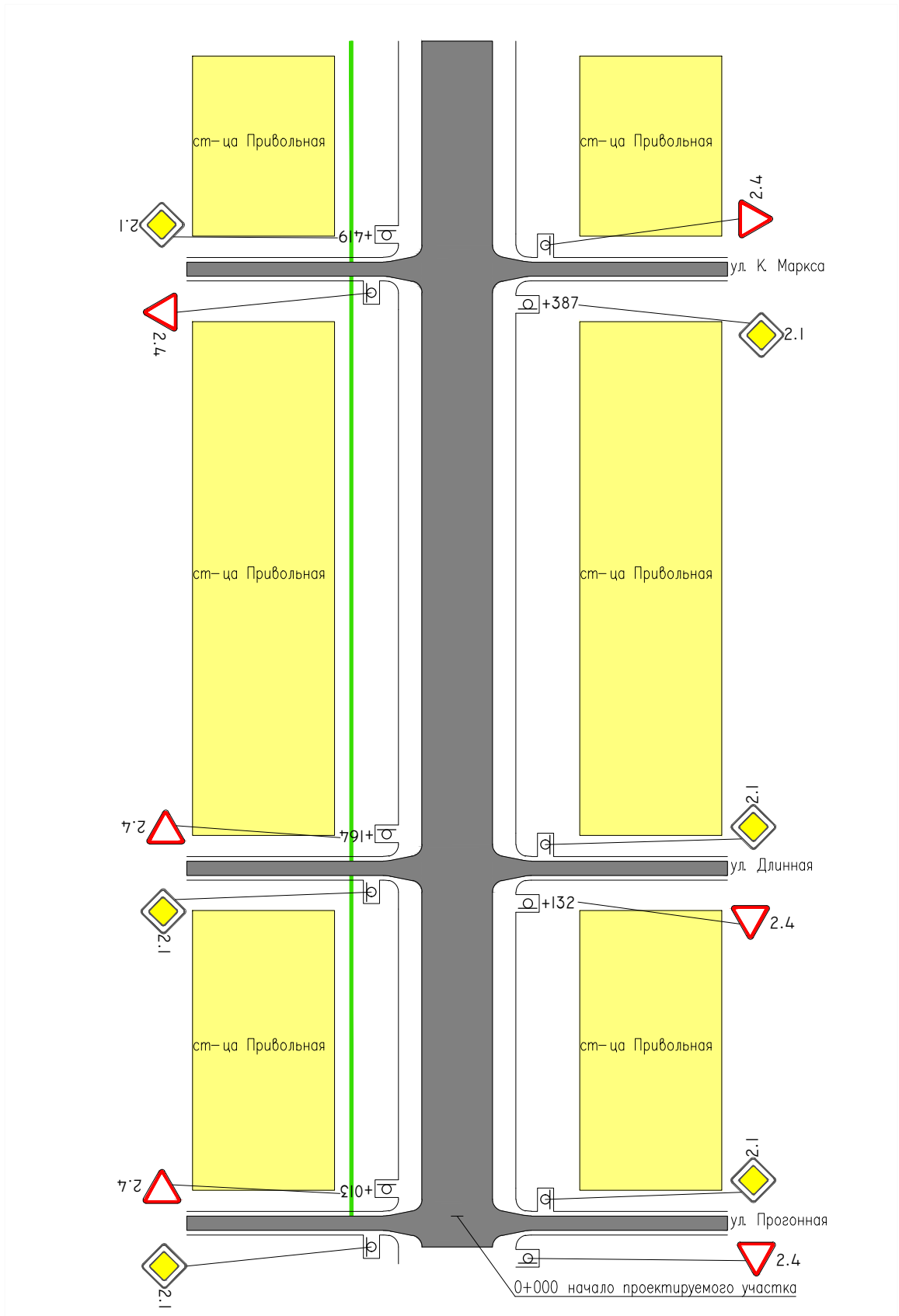
Прямые и кривые  
в плане  
Продольные уклоны

Участок	Ширина покрытия, м	Ширина обочины, м
км 2+000 – км 2+318	6,00	1,00

Изм.	Лист	N докум.	Подп.	Дата
------	------	----------	-------	------

улица Свердлова  
км 2+000– км 2+318

# ул. Красноармейская



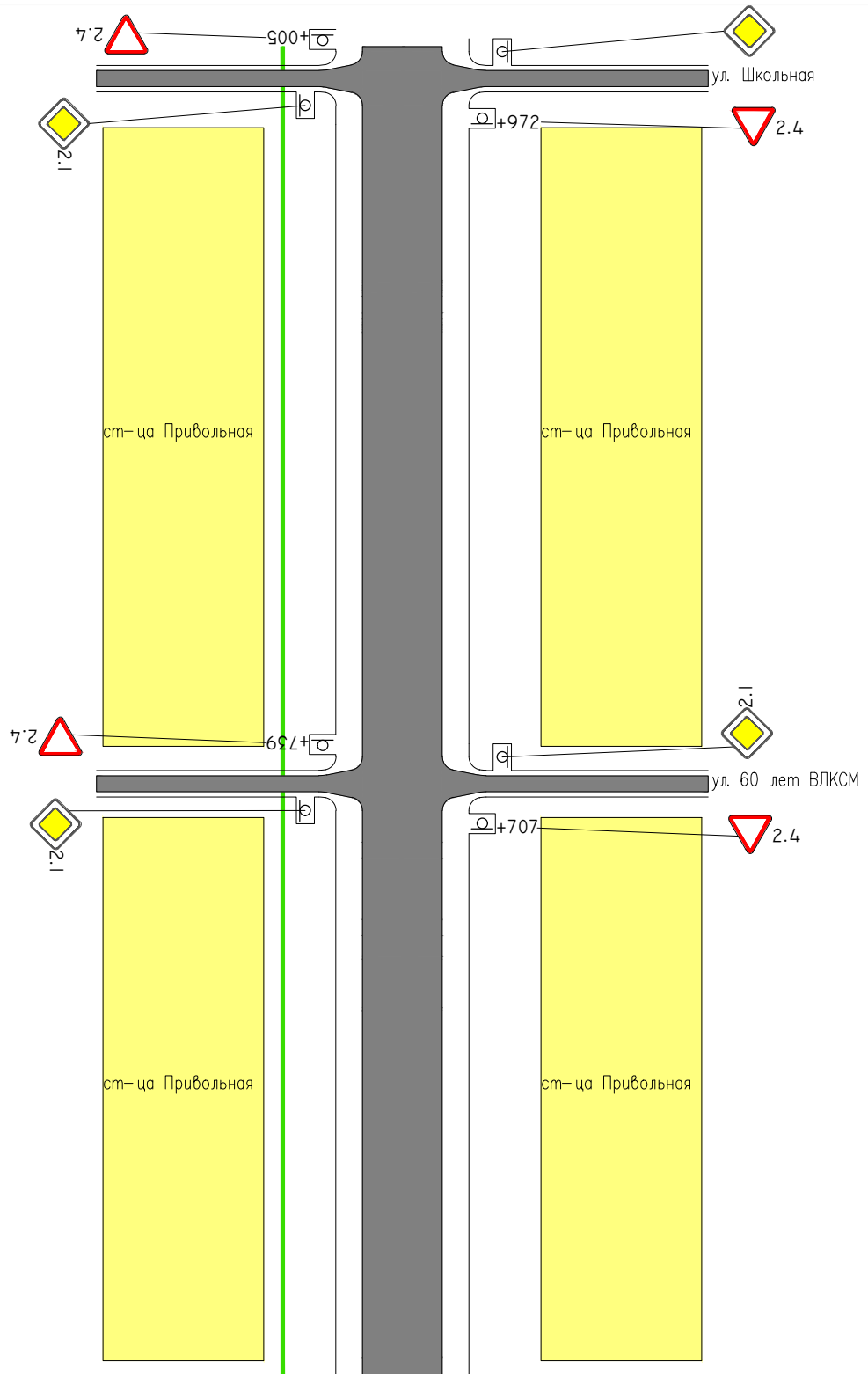
Прямые и кривые  
в плане

Поперечные уклоны

Участок	Ширина покрытия, м	Ширина обочины, м
км 0+000 – км 0+500	6,00	1,00

Изм.	Лист	N докум.	Подп.	Дата	улица Красноармейская км 0+000– км 0+500	Лист 36
------	------	----------	-------	------	---	------------

# ул. Красноармейская



Прямые и кривые  
в плане  
Продольные уклоны

Участок	Ширина покрытия, м	Ширина обочины, м
км 0+500 – км 1+000	6,00	1,00

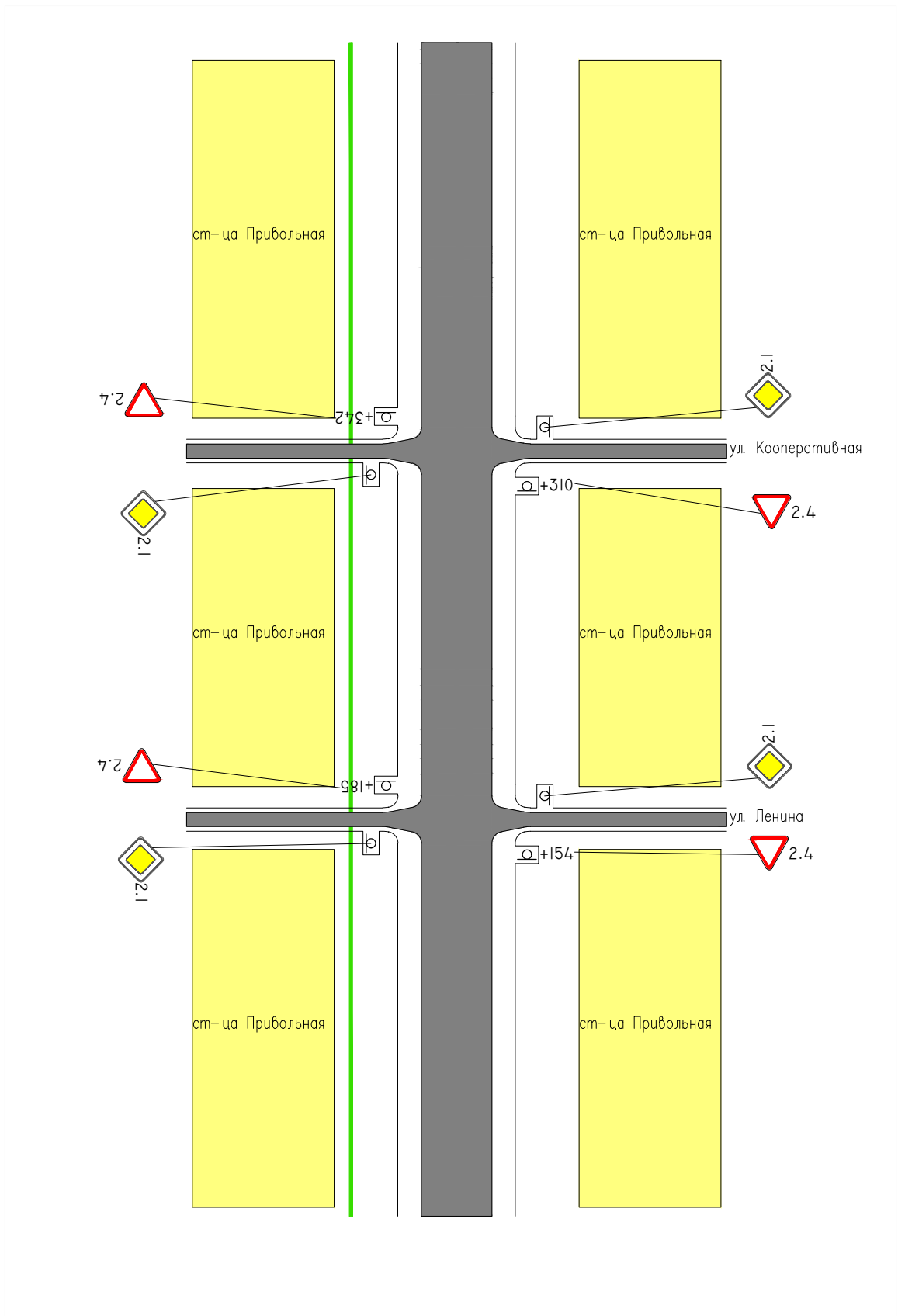
Изм.	Лист	N докум.	Подп.	Дата
------	------	----------	-------	------

улица Красноармейская  
км 0+500– км 1+000

Лист

37

# ул. Красноармейская



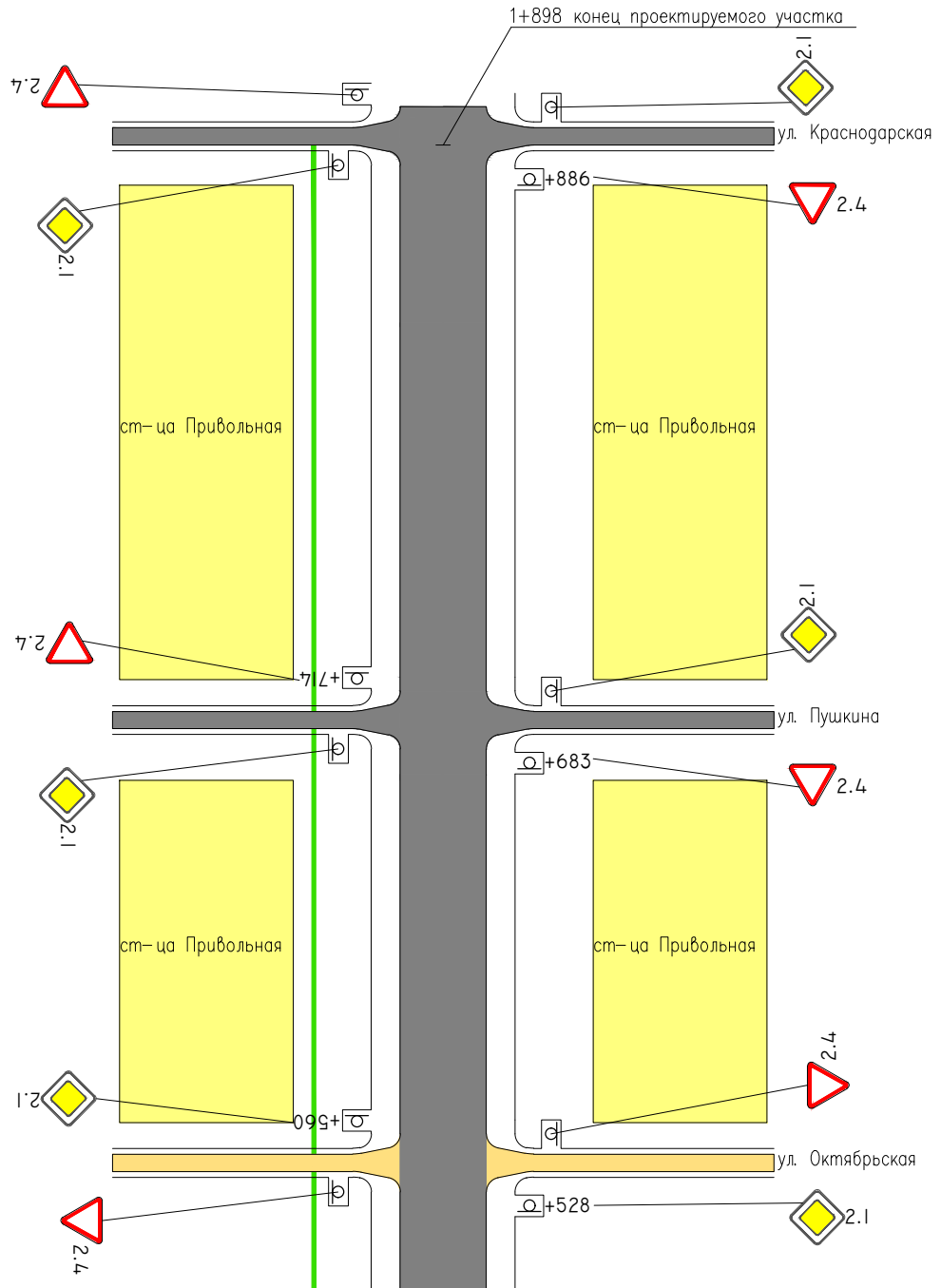
Прямые и кривые  
в плане  
Продольные уклоны

Участок	Ширина покрытия, м	Ширина обочины, м
км 1+000 – км 1+500	6,00	1,00

Изм.	Лист	N докум.	Подп.	Дата	улица Красноармейская км 1+000– км 1+500	Лист 38
------	------	----------	-------	------	---	------------



# ул. Красноармейская



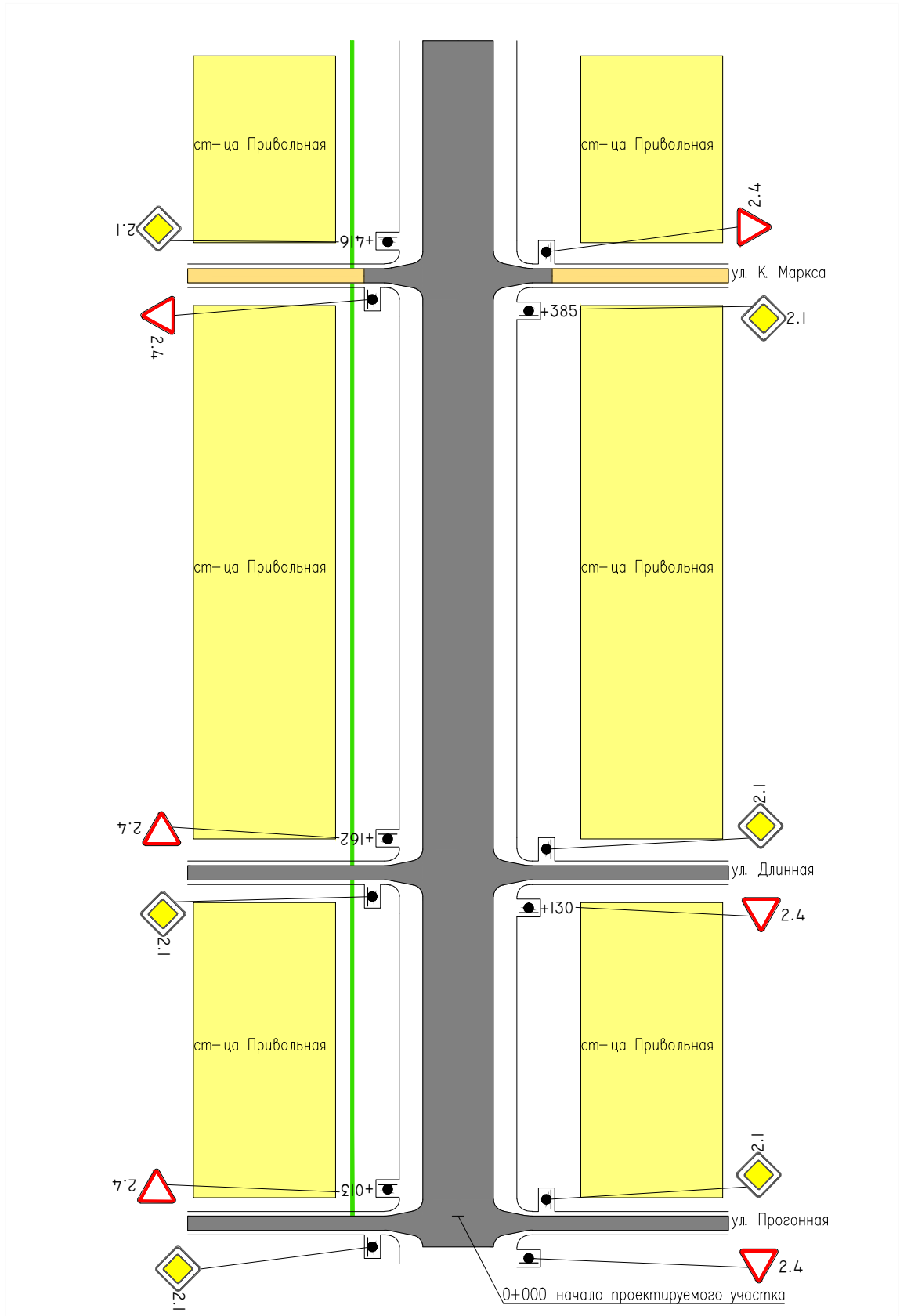
Прямые и кривые  
в плане  
Продольные уклоны

Участок	Ширина покрытия, м	Ширина обочины, м
км 1+500 – км 1+898	6,00	1,00

Изм.	Лист	N докум.	Подп.	Дата
------	------	----------	-------	------

улица Красноармейская  
км 1+500 – км 1+898

# ул. Калинина

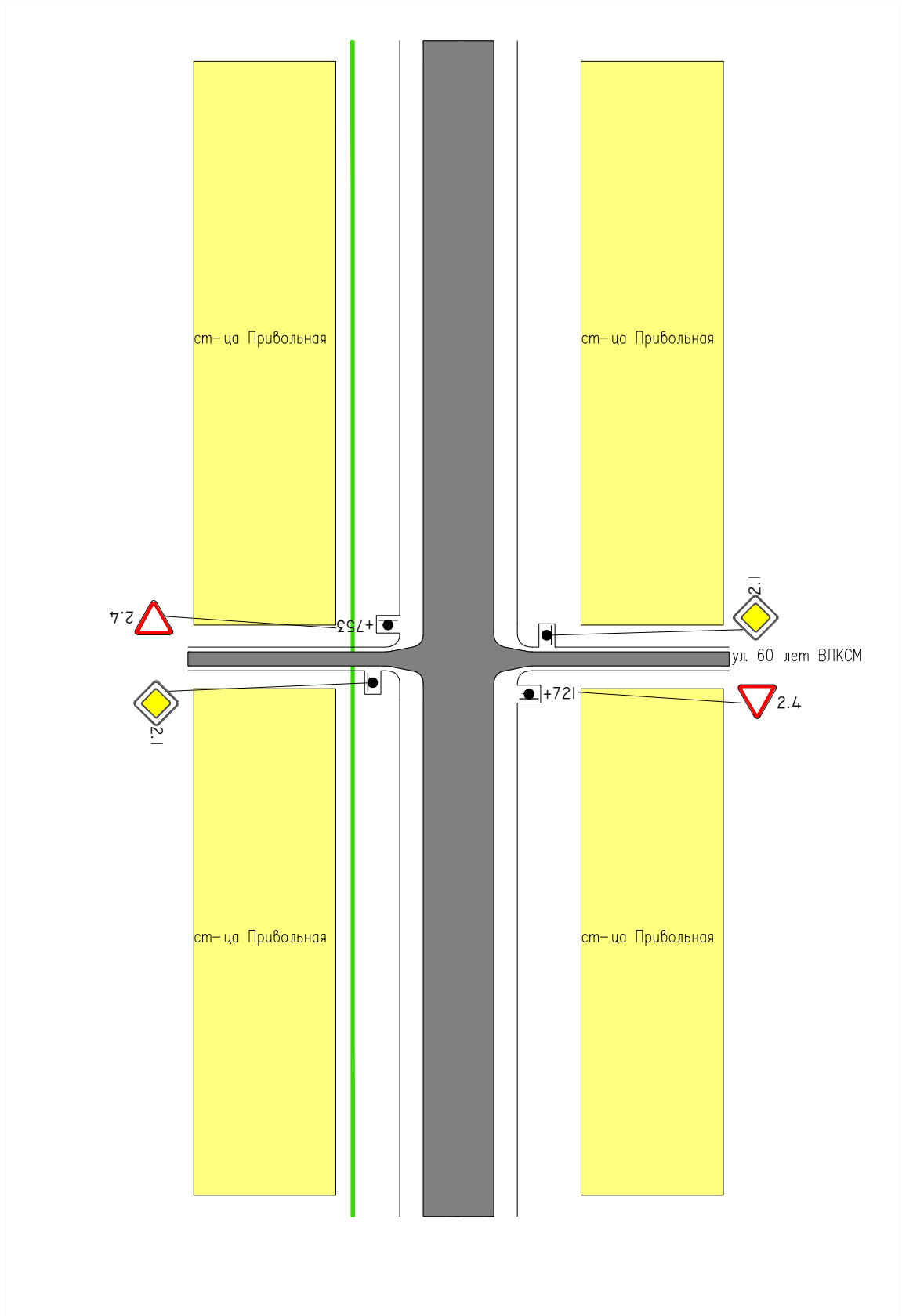


Прямые и кривые в плане  
Продольные уклоны

Участок	Ширина покрытия, м	Ширина обочины, м
км 0+000 – км 0+500	6,00	1,00

Изм.	Лист	N докум.	Подп.	Дата	улица Калинина км 0+000– км 0+500	Лист 40
------	------	----------	-------	------	--------------------------------------	------------

# ул. Калинина

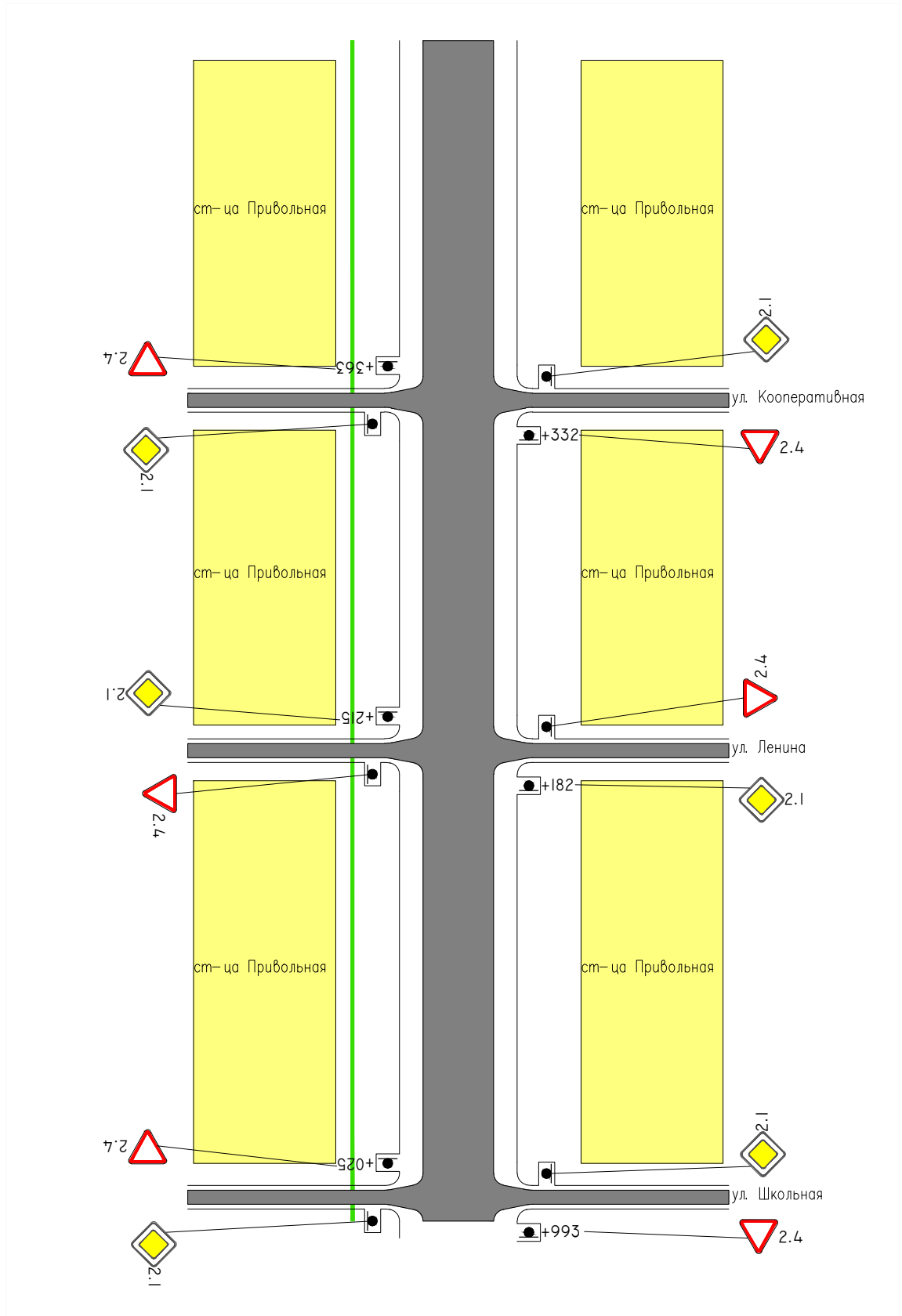


Прямые и кривые в плане  
Продольные уклоны

Участок	Ширина покрытия, м	Ширина обочины, м
км 0+500 – км 1+000	6,00	1,00

Изм.	Лист	N докум.	Подп.	Дата	улица Калинина км 0+500– км 1+000	Лист
						41

# ул. Калинина

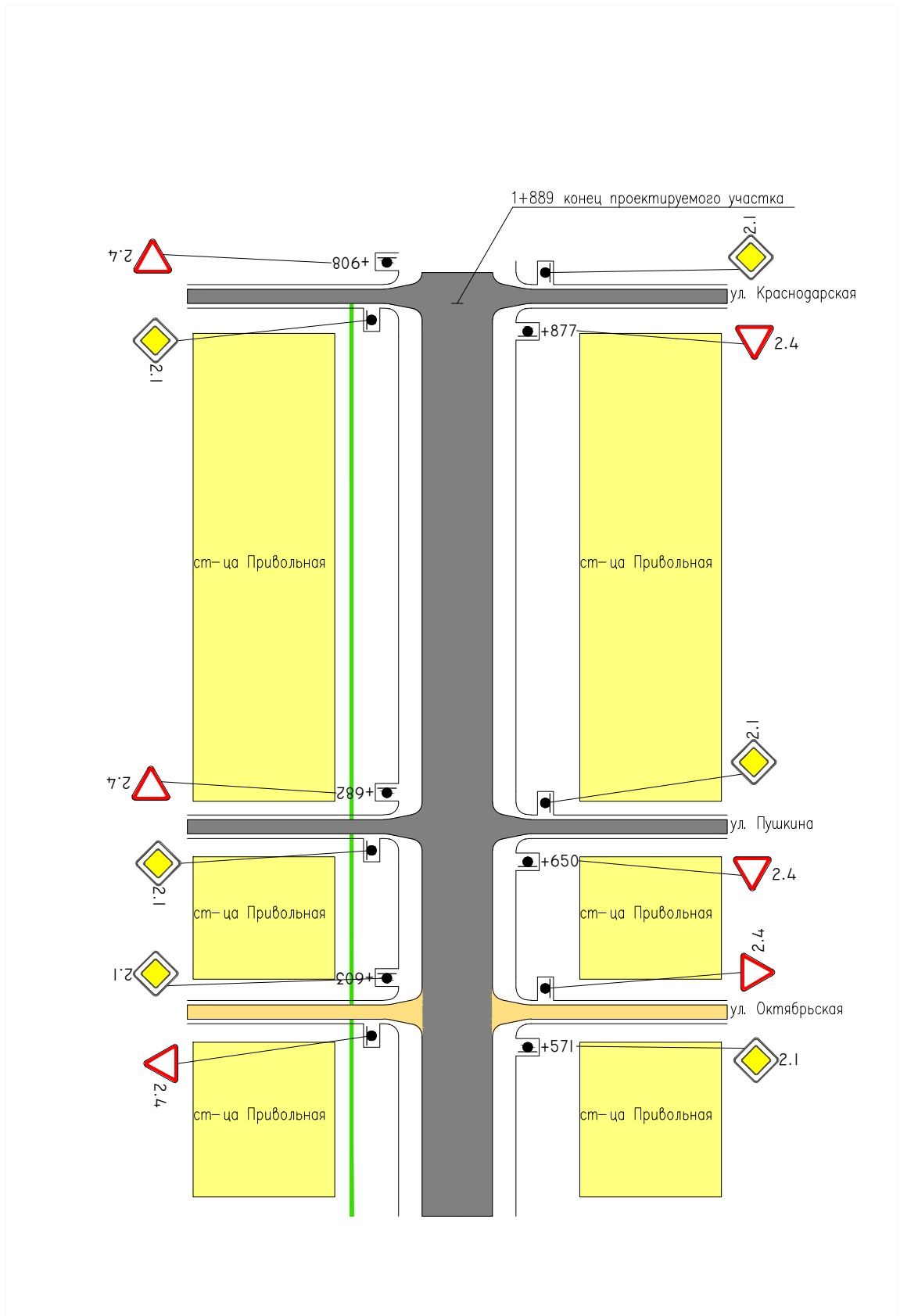


Прямые и кривые в плане  
Продольные уклоны

Участок	Ширина покрытия, м	Ширина обочины, м
км 1+000 – км 1+500	6,00	1,00

Изм.	Лист	N докум.	Подп.	Дата	улица Калинина км 1+000– км 1+500	Лист 42
------	------	----------	-------	------	--------------------------------------	------------

# ул. Калинина

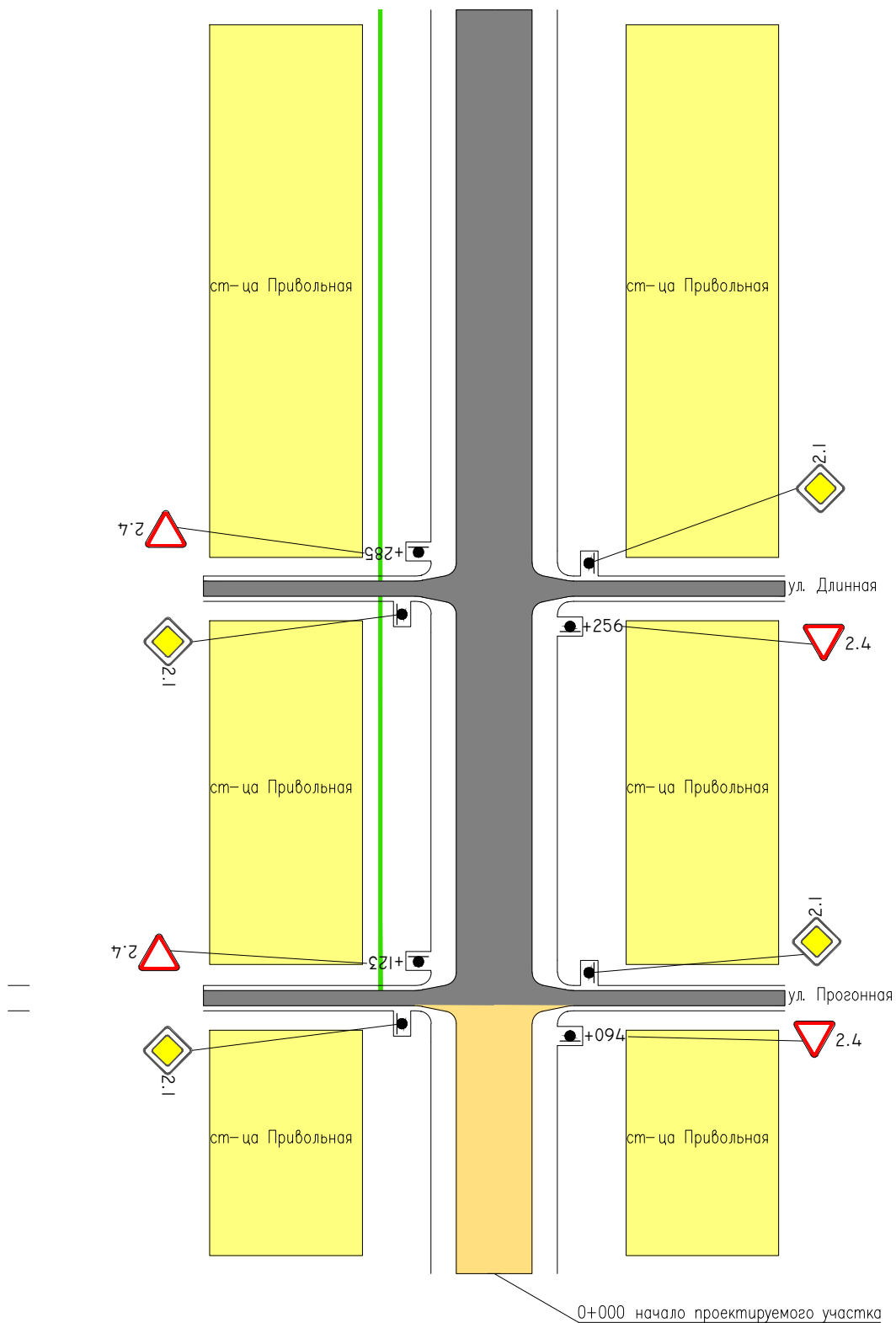


Прямые и кривые в плане  
Продольные уклоны

Участок	Ширина покрытия, м	Ширина обочины, м
км 1+500 – км 1+889	6,00	1,00

Изм.	Лист	N докум.	Подп.	Дата	улица Калинина км 1+500– км 1+889	Лист
						43

# ул. Верхняя

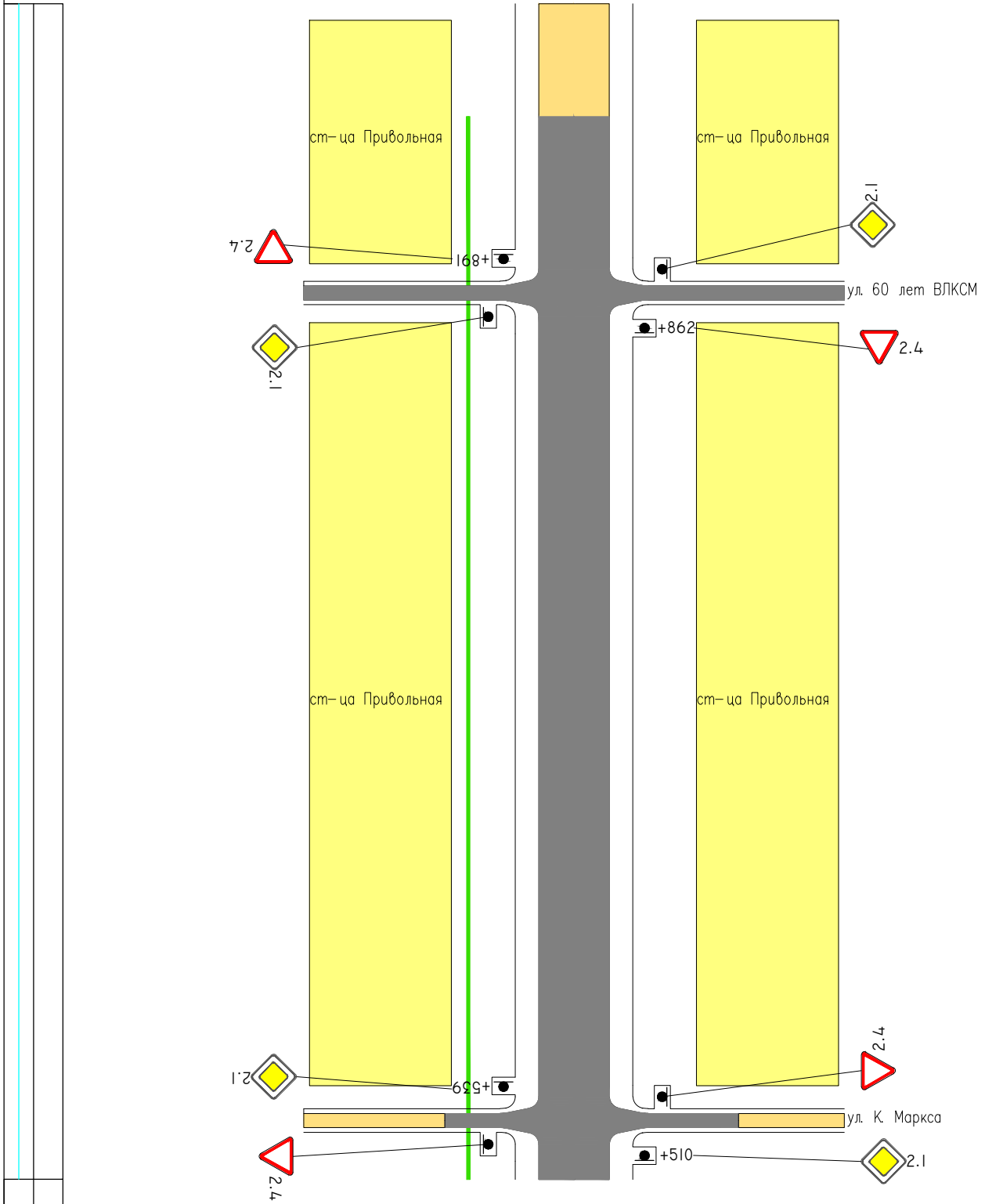


Прямые и кривые в плане  
Продольные уклоны

Участок	Ширина покрытия, м	Ширина обочины, м
км 0+000 – км 0+500	6,00	1,00

Изм.	Лист	N докум.	Подп.	Дата	улица Верхняя км 0+000 – км 0+500	Лист
						44

# ул. Верхняя



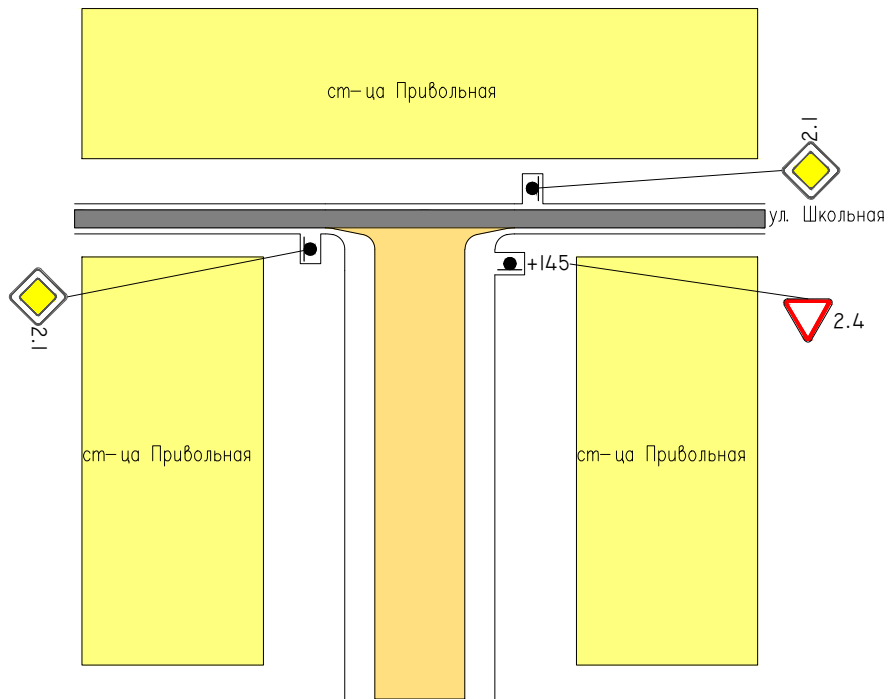
Прямые и кривые в плане

Продольные уклоны

Участок	Ширина покрытия, м	Ширина обочины, м
км 0+500 – км 1+000	6,00	1,00

Изм.	Лист	N докум.	Подп.	Дата	улица Верхняя км 0+500– км 1+000	Лист
						45

# ул. Верхняя



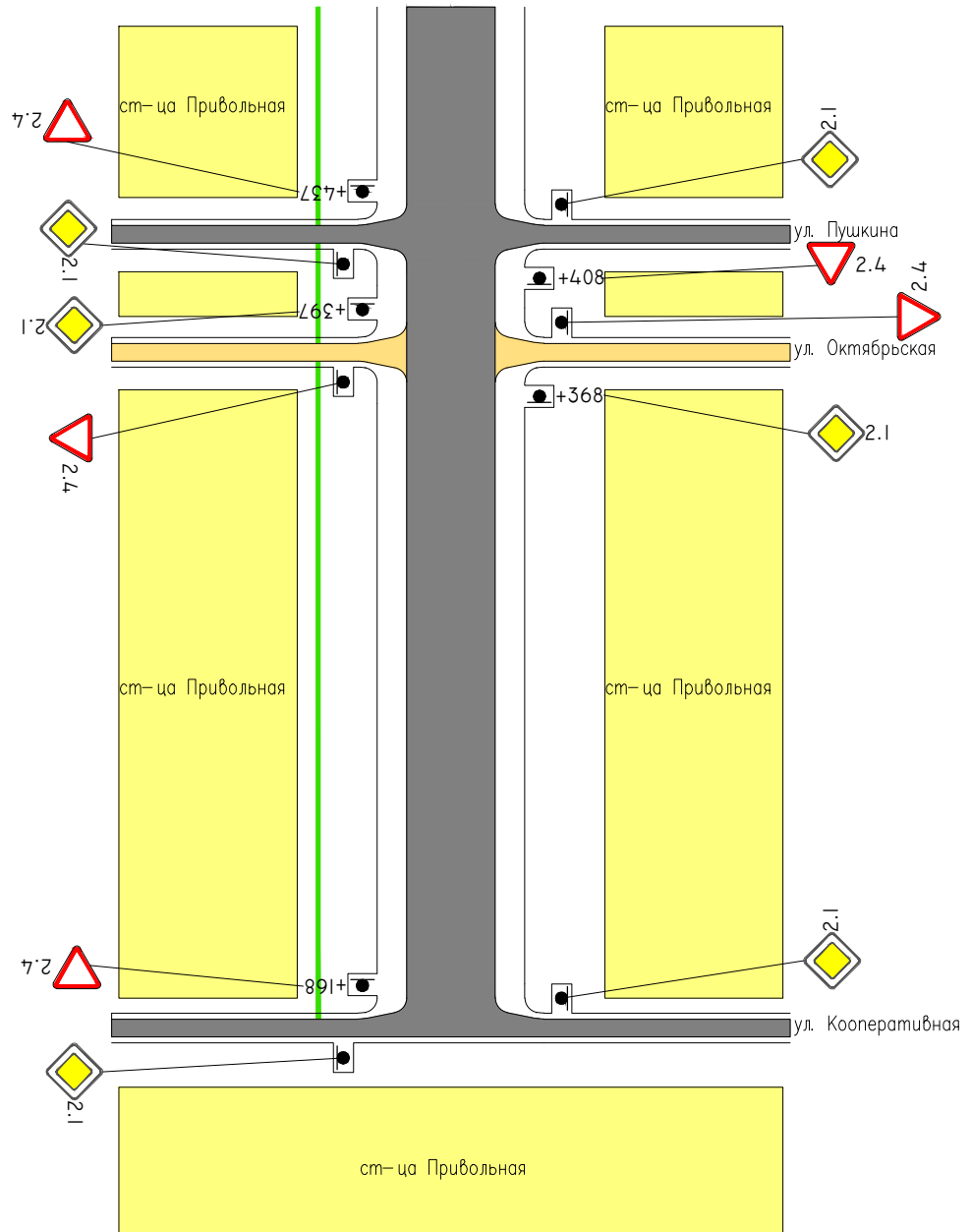
Прямые и кривые  
в плане  
Продольные уклоны

Участок	Ширина покрытия, м	Ширина обочины, м
км 1+000 – км 1+157	6,00	1,00

Изм.	Лист	N докум.	Подп.	Дата	улица Верхняя км 1+000– км 1+157	Лист
						46



# ул. Верхняя

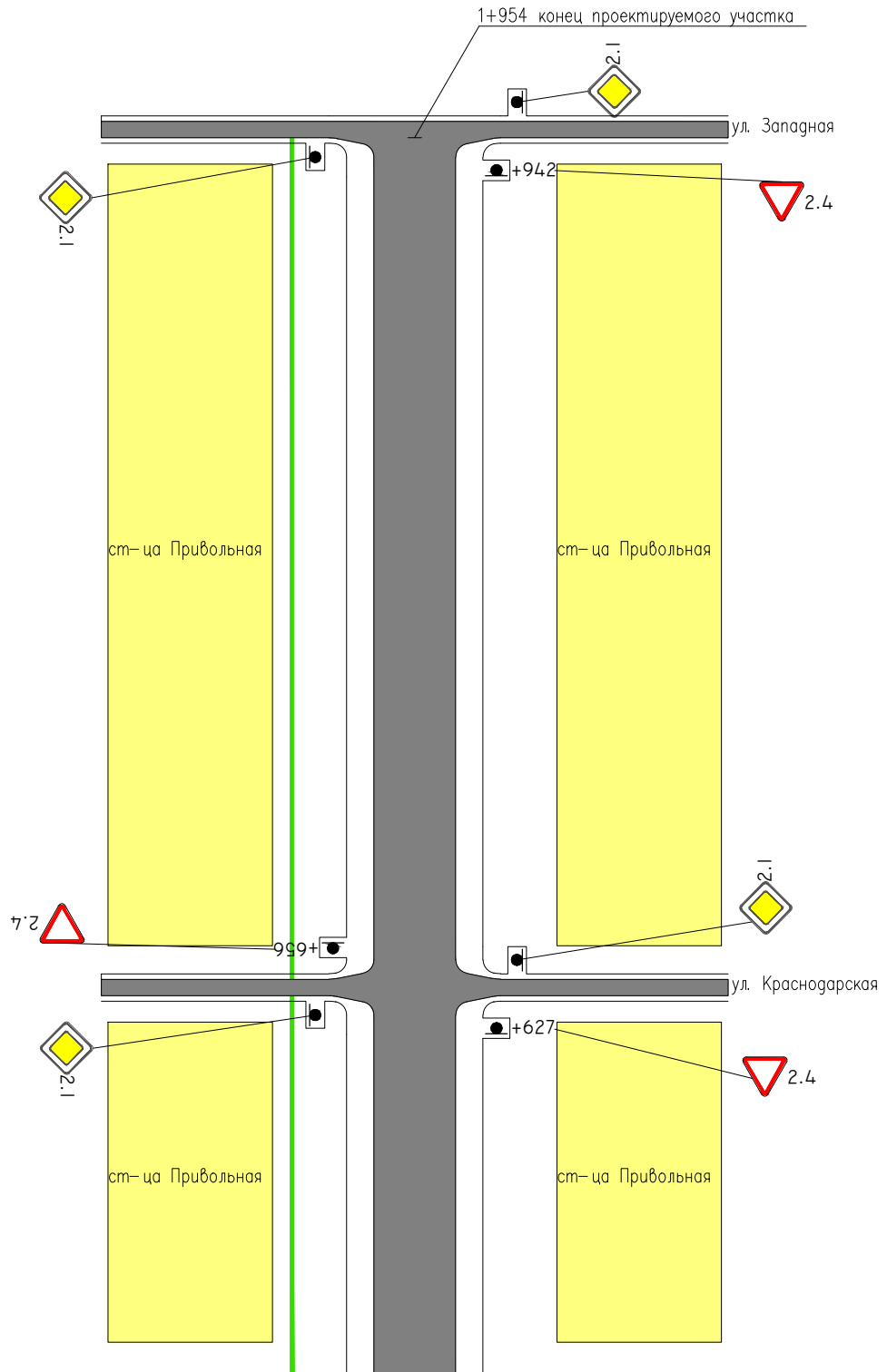


Прямые и кривые в плане  
Продольные уклоны

Участок	Ширина покрытия, м	Ширина обочины, м
км 1+157 – км 1+500	6,00	1,00

Изм.	Лист	N докум.	Подп.	Дата	улица Верхняя км 1+157– км 1+500	Лист
						47

# ул. Верхняя

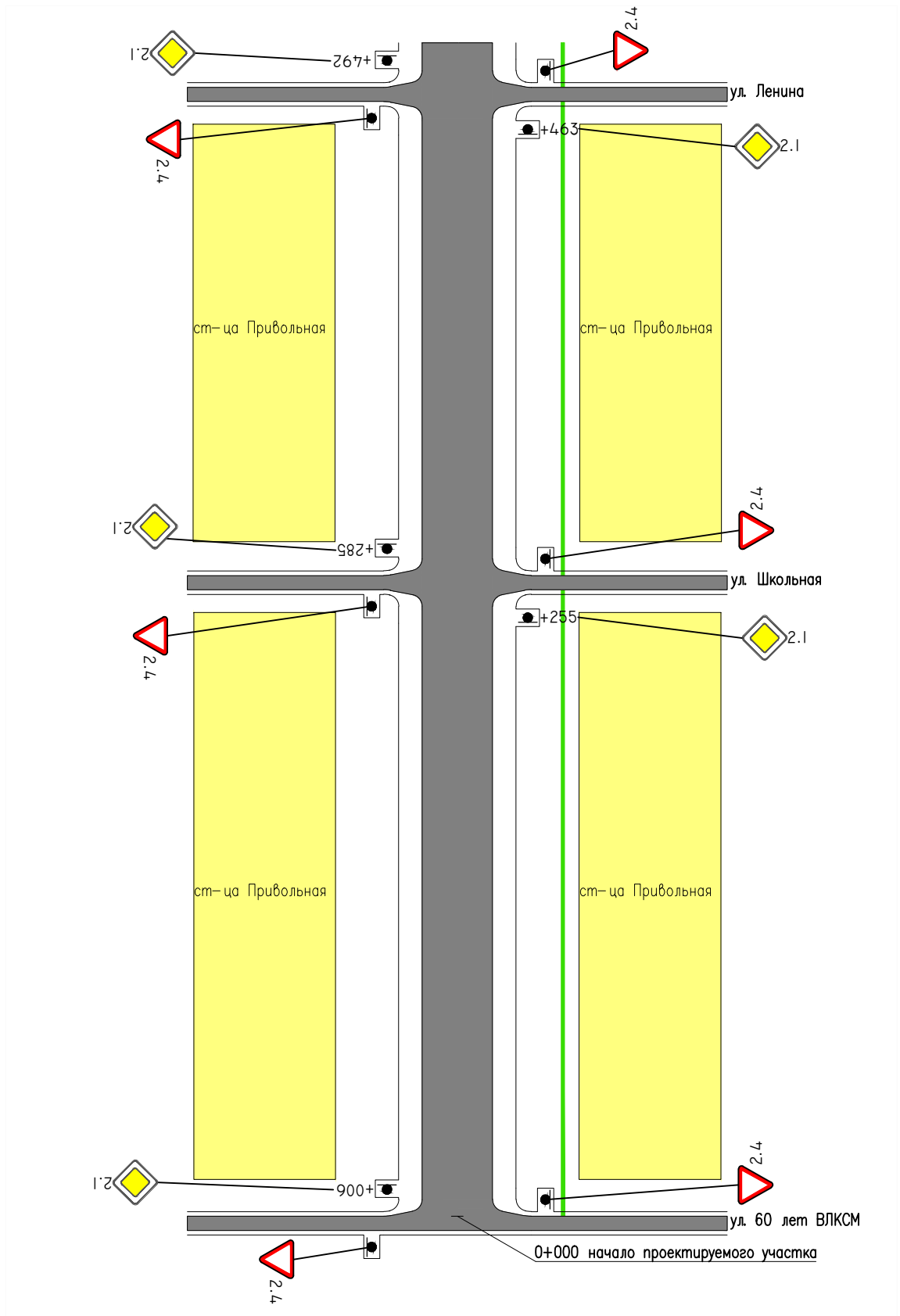


Прямые и кривые в плане  
Продольные уклоны

Участок	Ширина покрытия, м	Ширина обочины, м
км 1+500 – км 1+954	6,00	1,00

Изм.	Лист	N докум.	Подп.	Дата	улица Верхняя км 1+500– км 1+954	Лист
						48

# ул. Новая



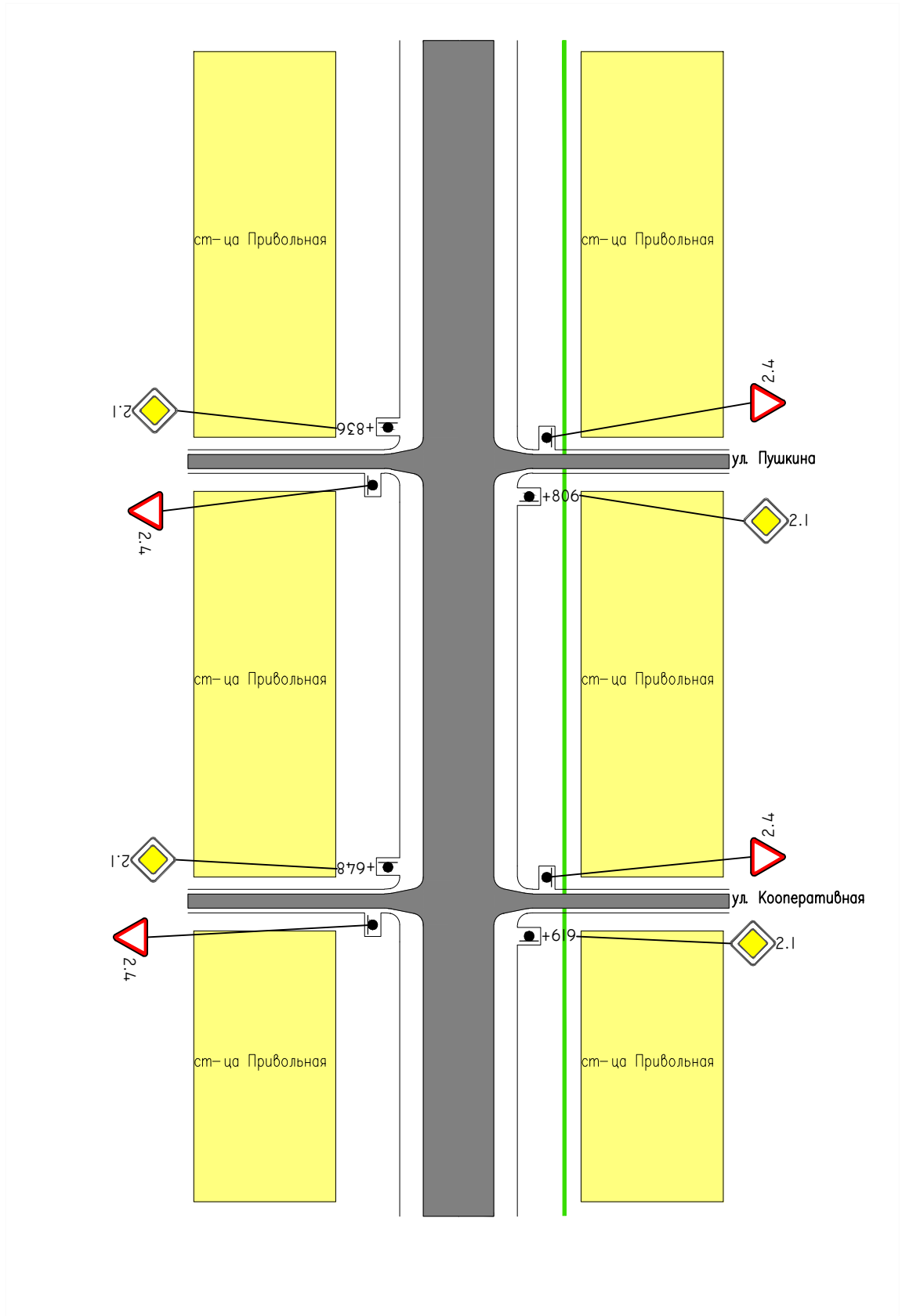
Участок	Ширина покрытия, м	Ширина обочины, м
км 0+000 – км 0+500	6,00	1,00

Прямые и кривые  
в плане

Продольные уклоны

Изм.	Лист	N докум.	Подп.	Дата	улица Новая км 0+000 – км 0+500	Лист
						49

# ул. Новая

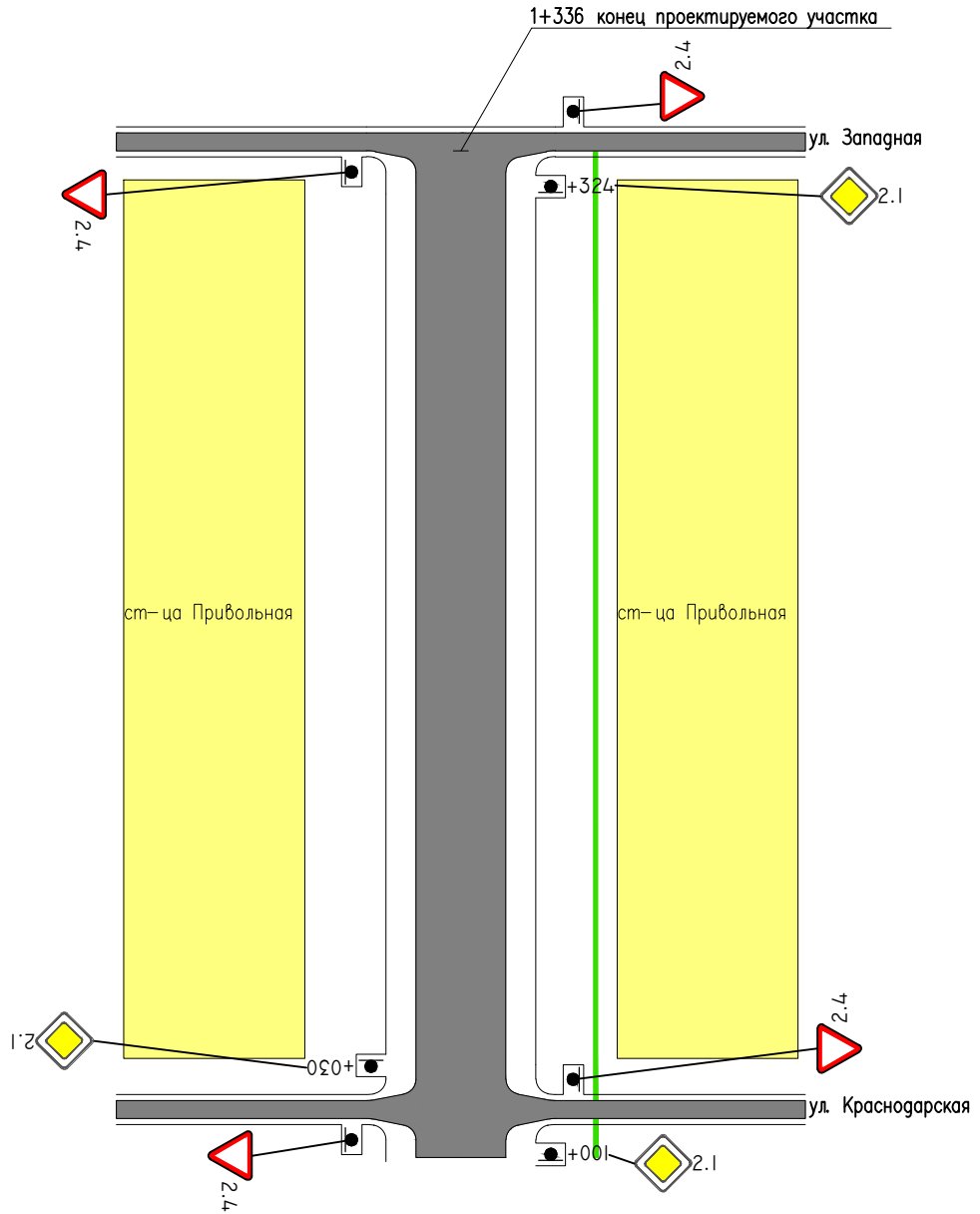


Прямые и кривые в плане  
Продольные уклоны

Участок	Ширина покрытия, м	Ширина обочины, м
км 0+500 – км 1+000	6,00	1,00

Изм.	Лист	N докум.	Подп.	Дата	улица Новая км 0+500– км 1+000	Лист
						50

# ул. Новая

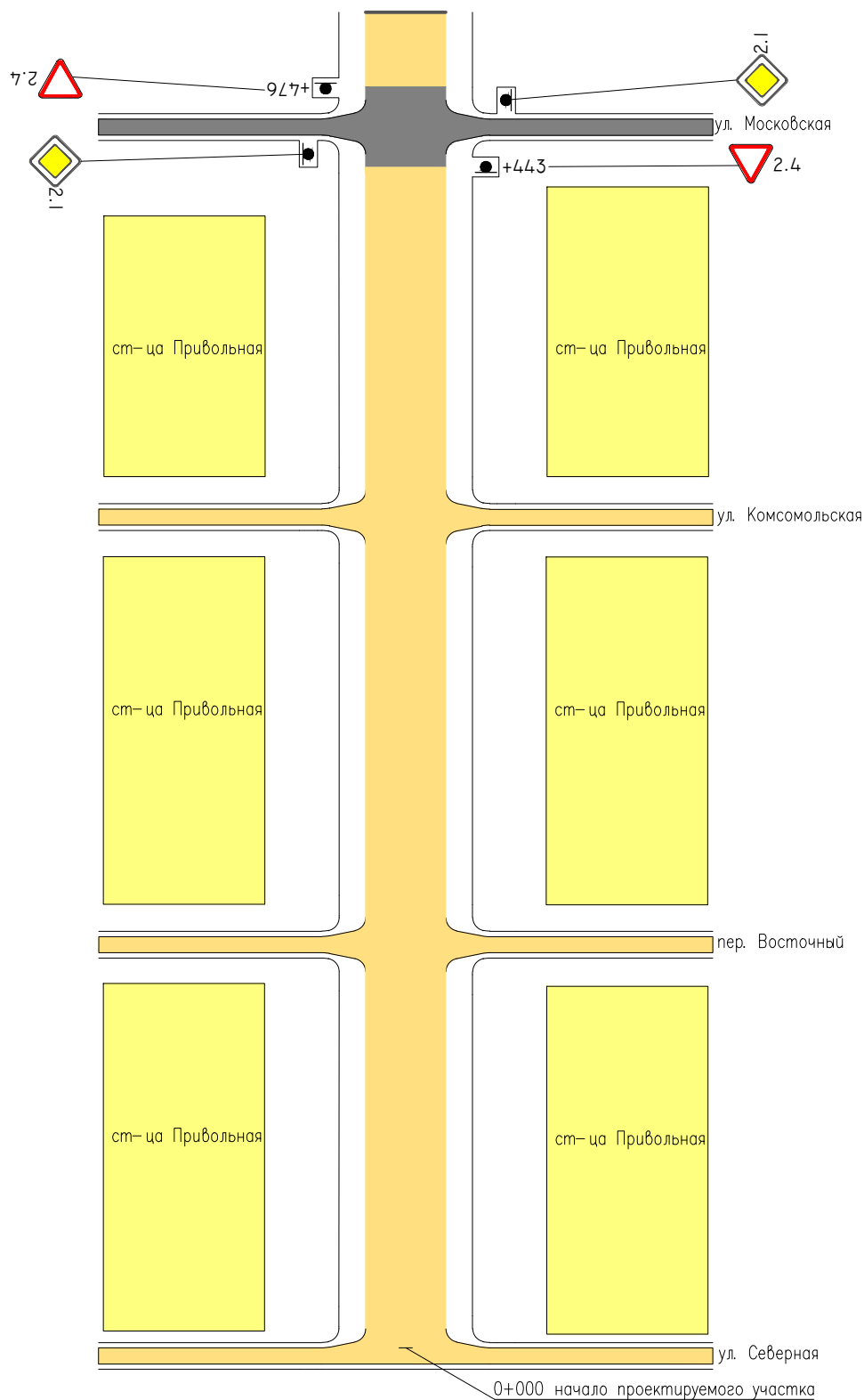


Прямые и кривые в плане  
Продольные уклоны

Участок	Ширина покрытия, м	Ширина обочины, м
км 1+000 – км 1+336	6,00	1,00

Изм.	Лист	N докум.	Подп.	Дата	улица Новая км 1+000– км 1+336	Лист
						51

# ул. Длинная

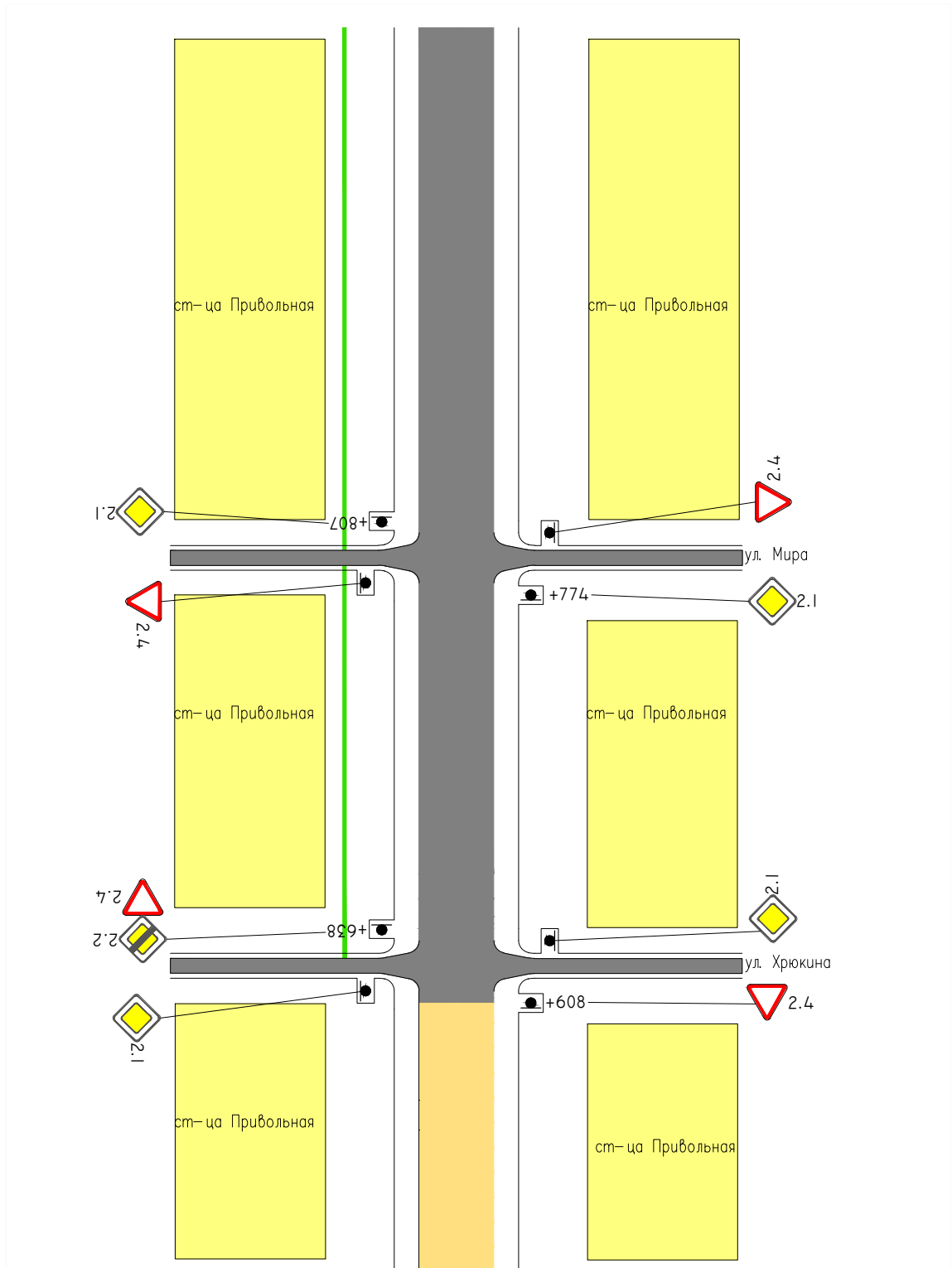


Прямые и кривые в плане  
Продольные уклоны

Участок	Ширина покрытия, м	Ширина обочины, м
км 0+000 – км 0+500	6,00	1,00

Изм.	Лист	N докум.	Подп.	Дата	улица Длинная км 0+000– км 0+500	Лист
						52

# ул. Длинная

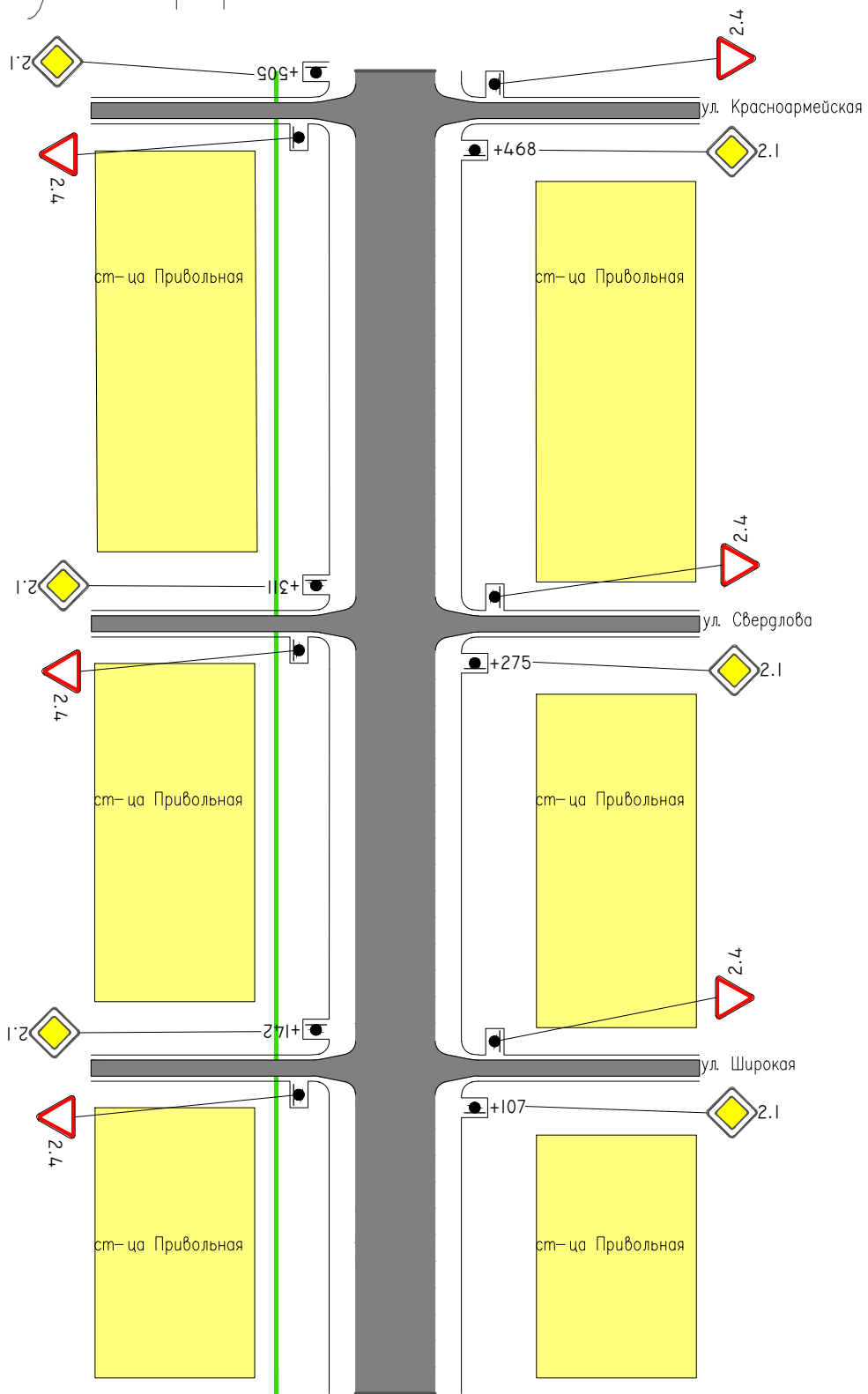


Прямые и кривые в плане  
Продольные уклоны

Участок	Ширина покрытия, м	Ширина обочины, м
км 0+500 – км 1+000	6,00	1,00

Изм.	Лист	N докум.	Подп.	Дата	улица Длинная км 0+500– км 1+000	Лист
						53

# ул. Длинная



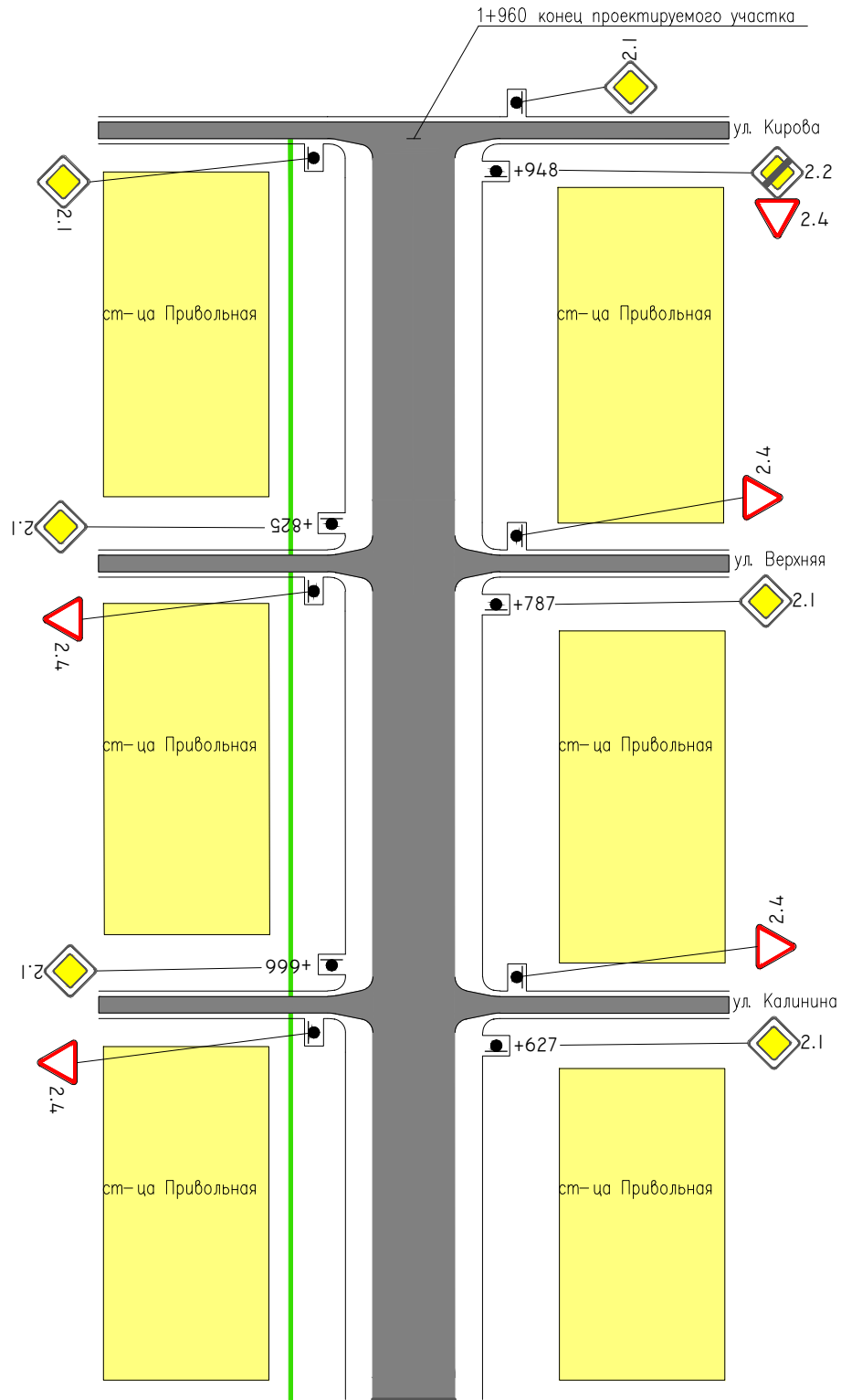
Прямые и кривые в плане  
Продольные уклоны

Участок	Ширина покрытия, м	Ширина обочины, м
км 1+000 – км 1+500	6,00	1,00

Изм.	Лист	N докум.	Подп.	Дата	улица Длинная км 1+000– км 1+500	Лист
						54



# ул. Длинная

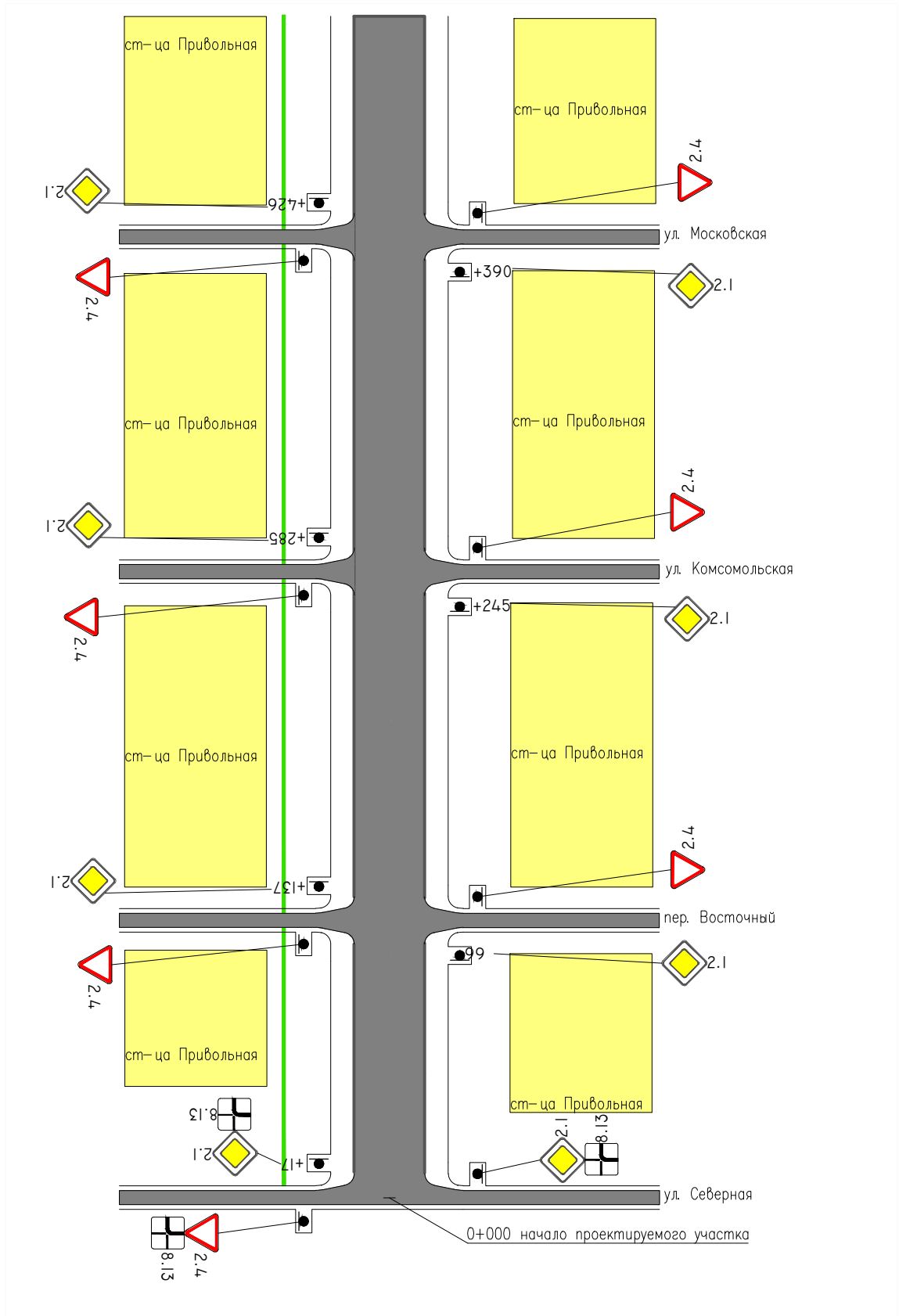


Прямые и кривые в плане  
Продольные уклоны

Участок	Ширина покрытия, м	Ширина обочины, м
км 1+500 – км 1+960	6,00	1,00

Изм.	Лист	N докум.	Подп.	Дата	улица Длинная км 1+500– км 1+960	Лист 55
------	------	----------	-------	------	-------------------------------------	------------

# ул. Прогонная

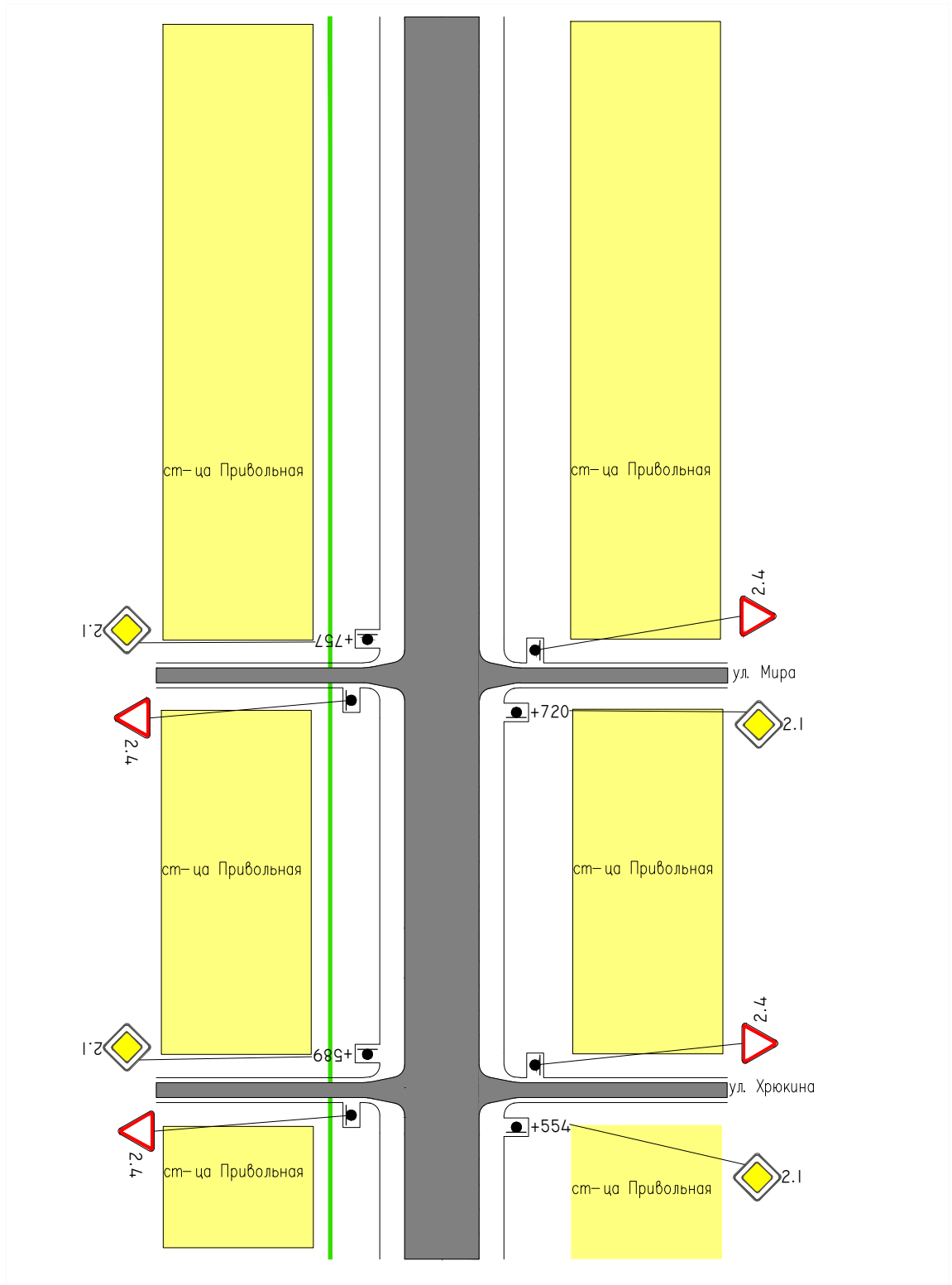


Прямые и кривые в плане  
Продольные уклоны

Участок	Ширина покрытия, м	Ширина обочины, м
км 0+000 – км 0+500	6,00	1,00

Изм.	Лист	N докум.	Подп.	Дата	улица Прогонная км 0+000– км 0+500	Лист
						56

# ул. Прогонная

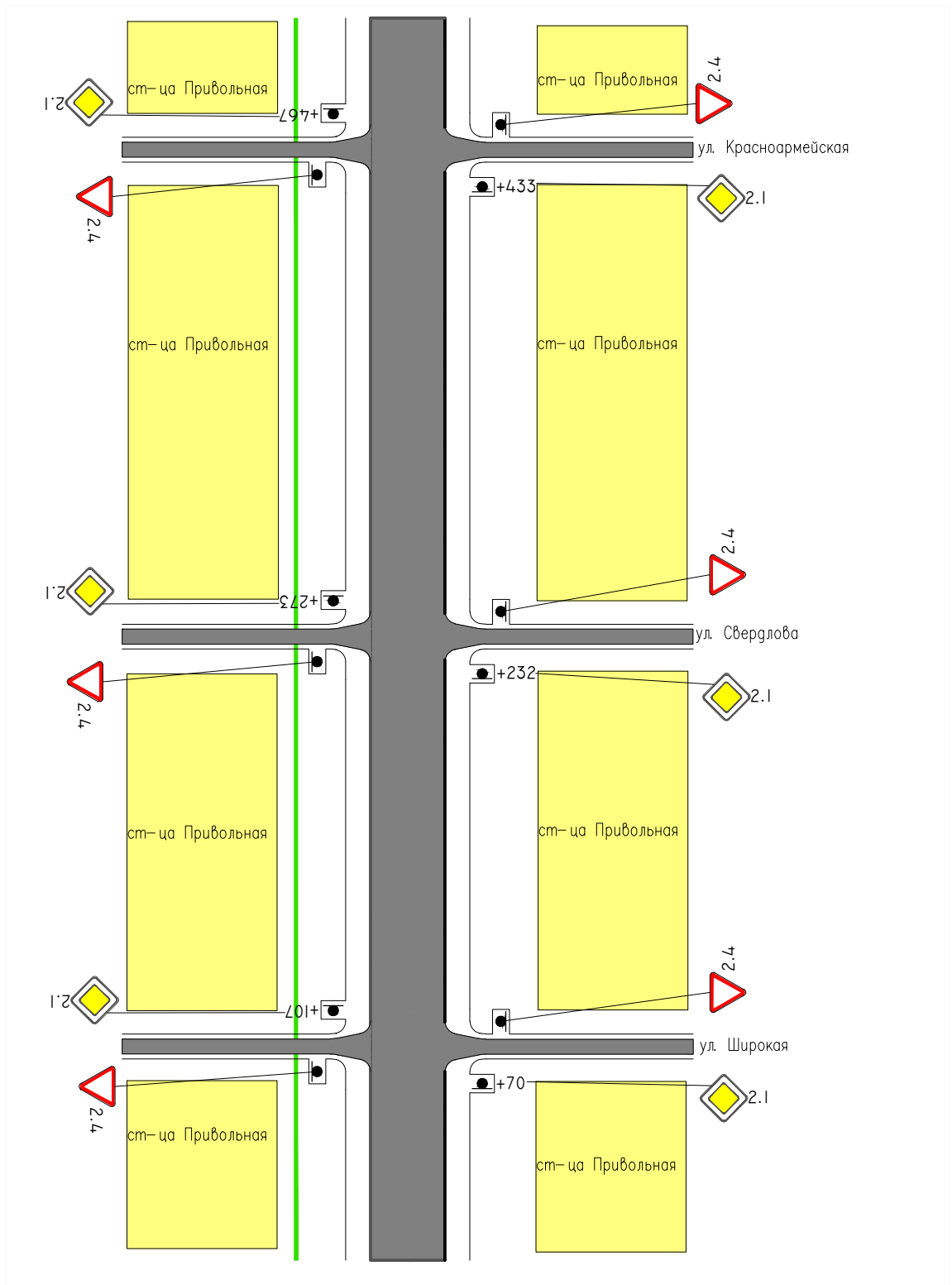


Прямые и кривые в плане  
Продольные уклоны

Участок	Ширина покрытия, м	Ширина обочины, м
км 0+500 – км 1+000	6,00	1,00

Изм.	Лист	N докум.	Подп.	Дата	улица Прогонная км 0+500– км 1+000	Лист
						57

# ул. Прогонная

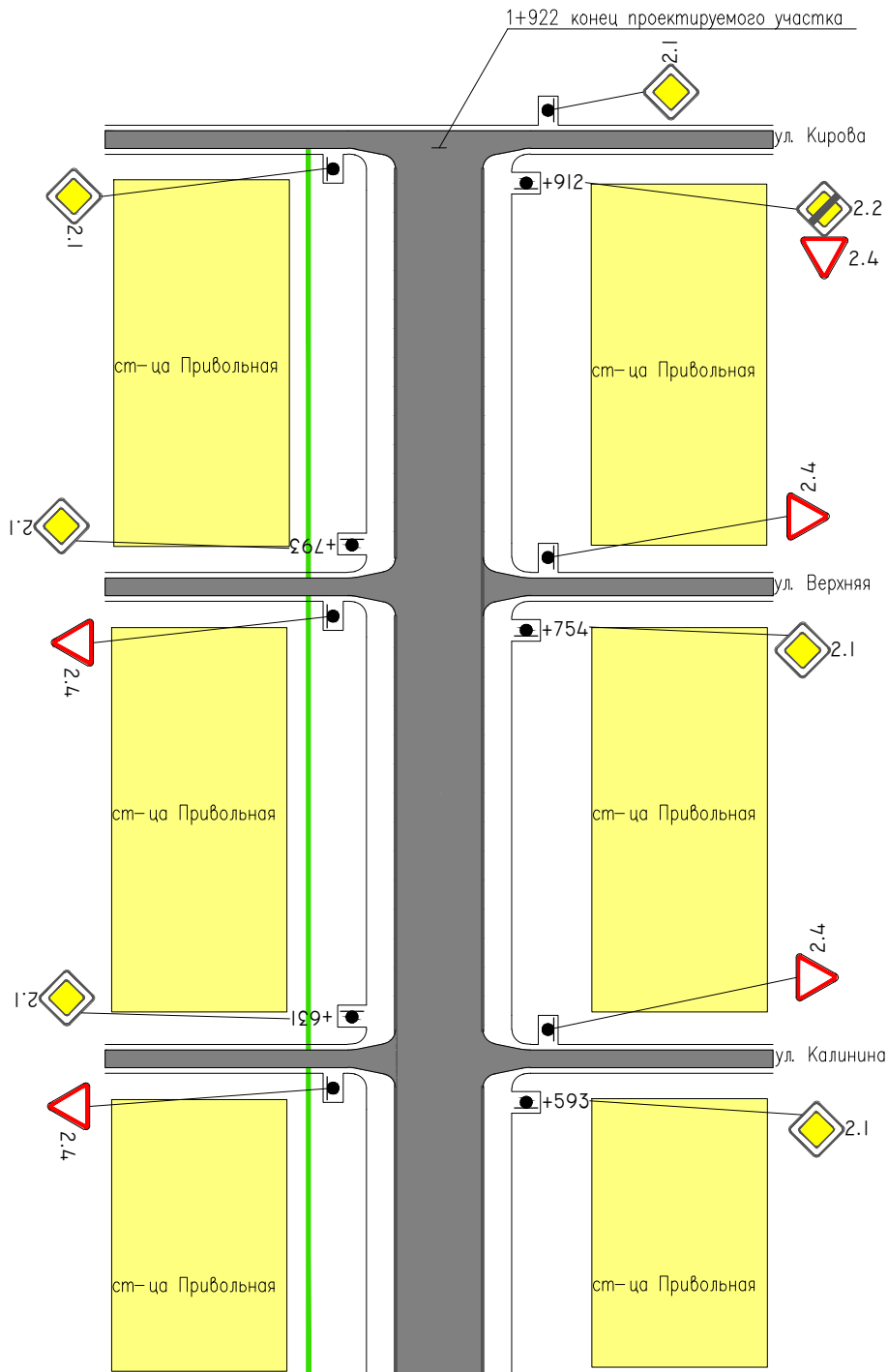


Прямые и кривые в плане  
Продольные уклоны

Участок	Ширина покрытия, м	Ширина обочины, м
км 1+000 – км 1+500	6,00	1,00

Изм.	Лист	N докум.	Подп.	Дата	улица Прогонная км 1+000– км 1+500	Лист
						58

# ул. Прогонная

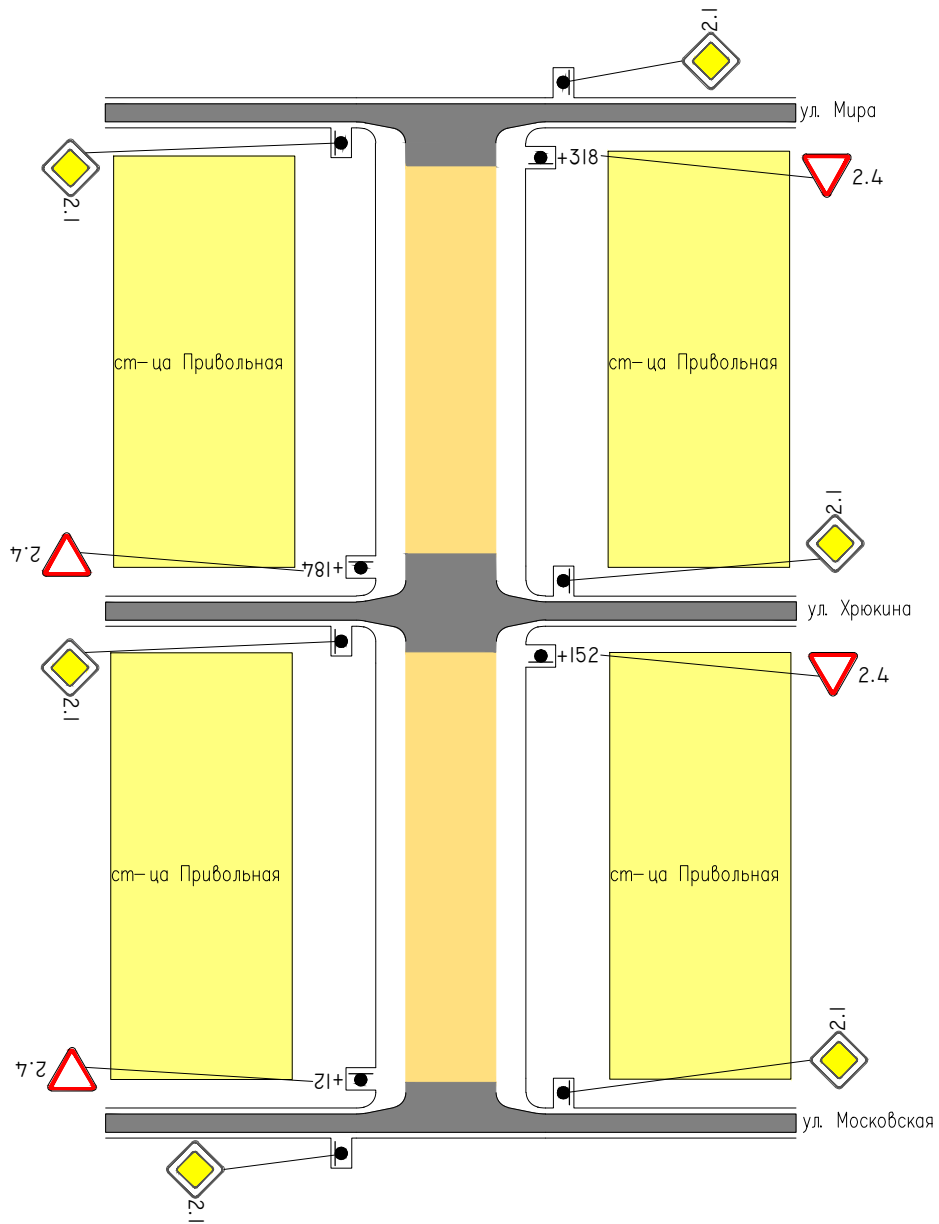


Прямые и кривые в плане  
Продольные уклоны

Участок	Ширина покрытия, м	Ширина обочины, м
км 1+500 – км 1+922	6,00	1,00

Изм.	Лист	N докум.	Подп.	Дата	улица Прогонная км 1+500– км 1+922	Лист
						59

# ул. Октябрьская



Прямые и кривые в плане

Продольные уклоны

Участок	Ширина покрытия, м	Ширина обочины, м
км 0+000 – км 0+330	6,00	1,00

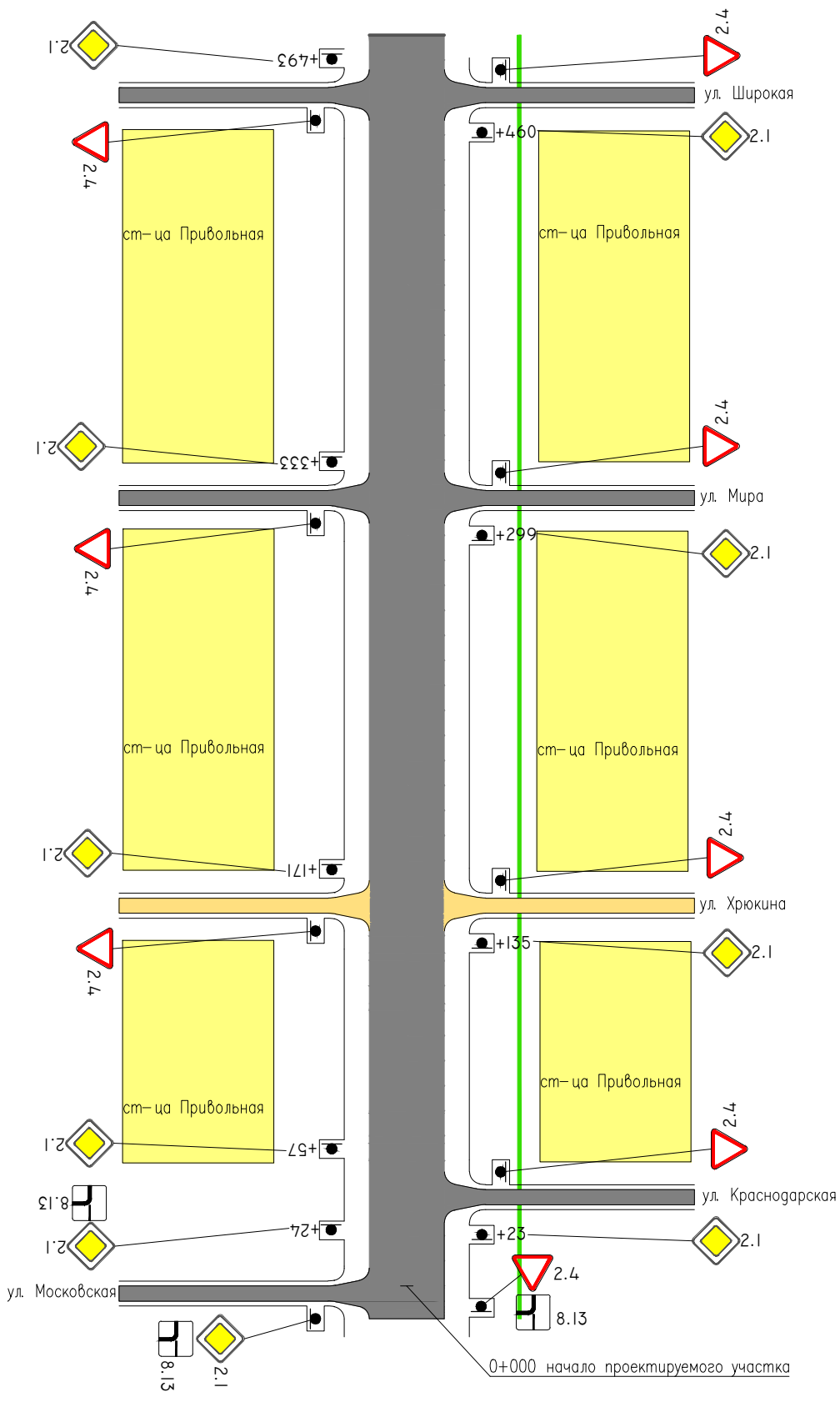
Изм.	Лист	N докум.	Подп.	Дата
------	------	----------	-------	------

улица Октябрьская  
км 0+000– км 0+330

Лист

60

# ул. Пушкина

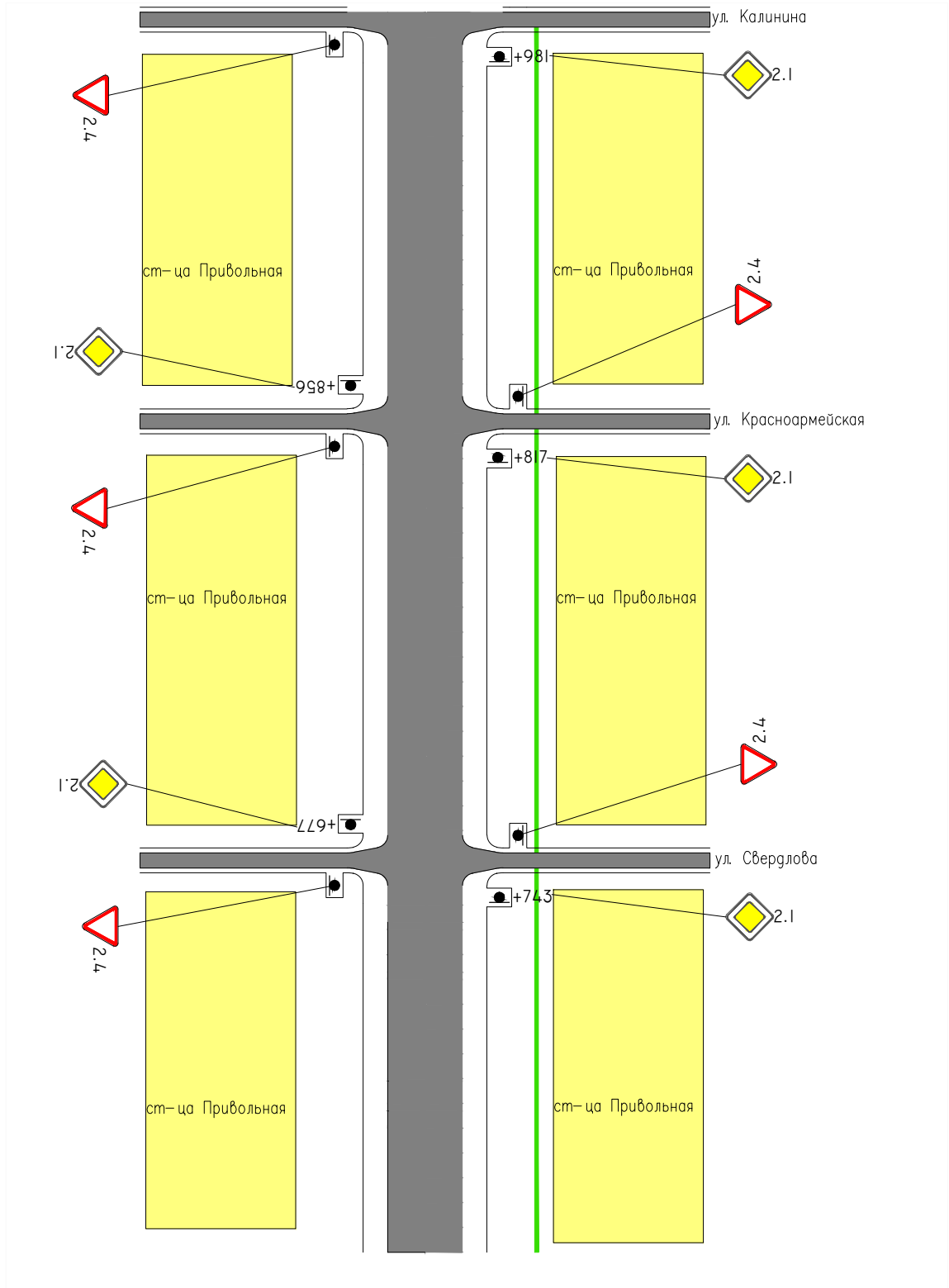


Прямые и кривые в плане  
Продольные уклоны

Участок	Ширина покрытия, м	Ширина обочины, м
км 0+000 – км 0+500	6,00	1,00

Изм.	Лист	N докум.	Подп.	Дата	улица Пушкина км 0+000– км 0+500	Лист
						61

# ул. Пушкина



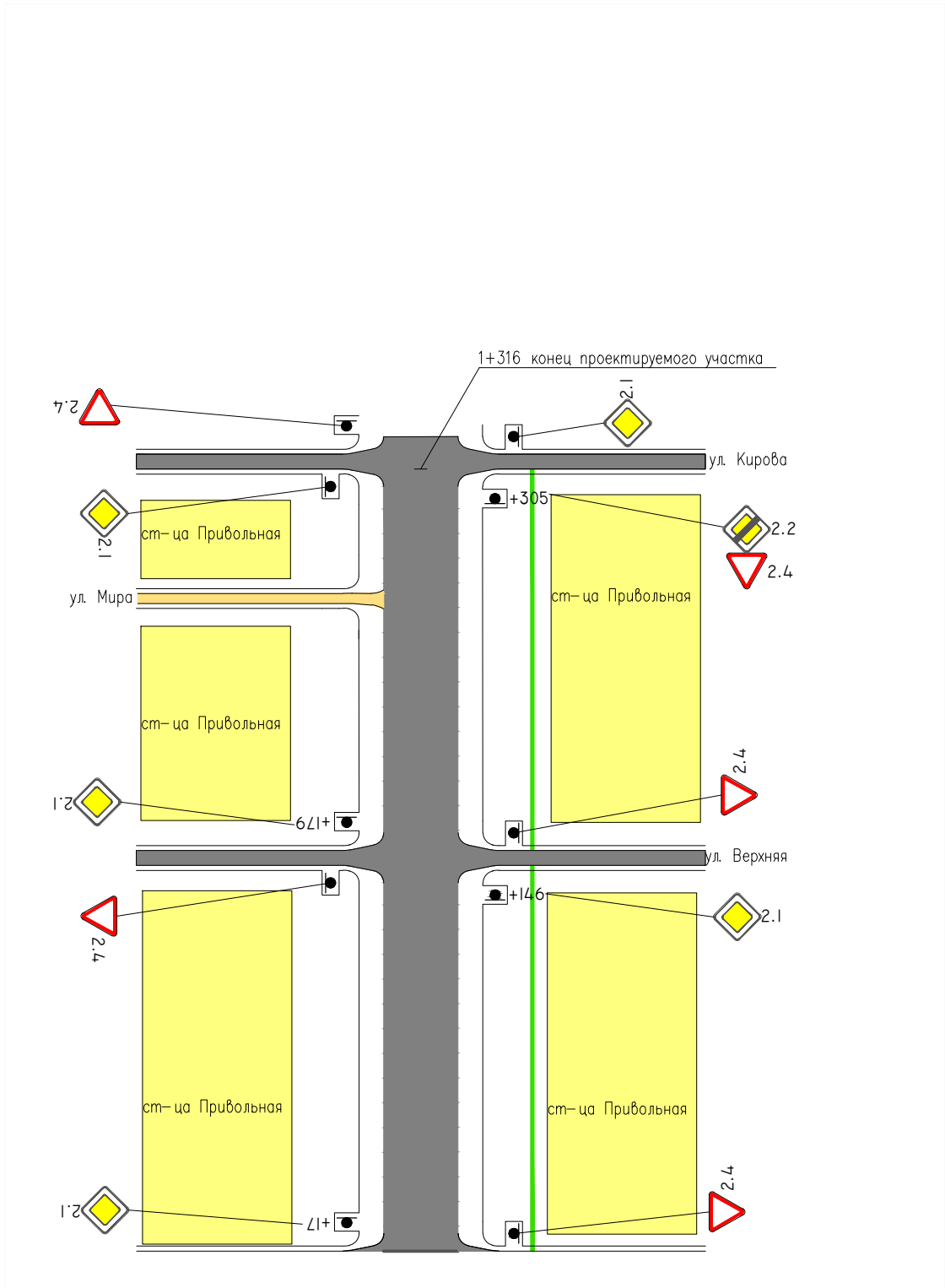
Прямые и кривые в плане  
Продольные уклоны

Участок	Ширина покрытия, м	Ширина обочины, м
км 0+500 – км 1+000	6,00	1,00

Изм.	Лист	N докум.	Подп.	Дата	улица Пушкина км 0+500– км 1+000	Лист
						62



# ул. Пушкина

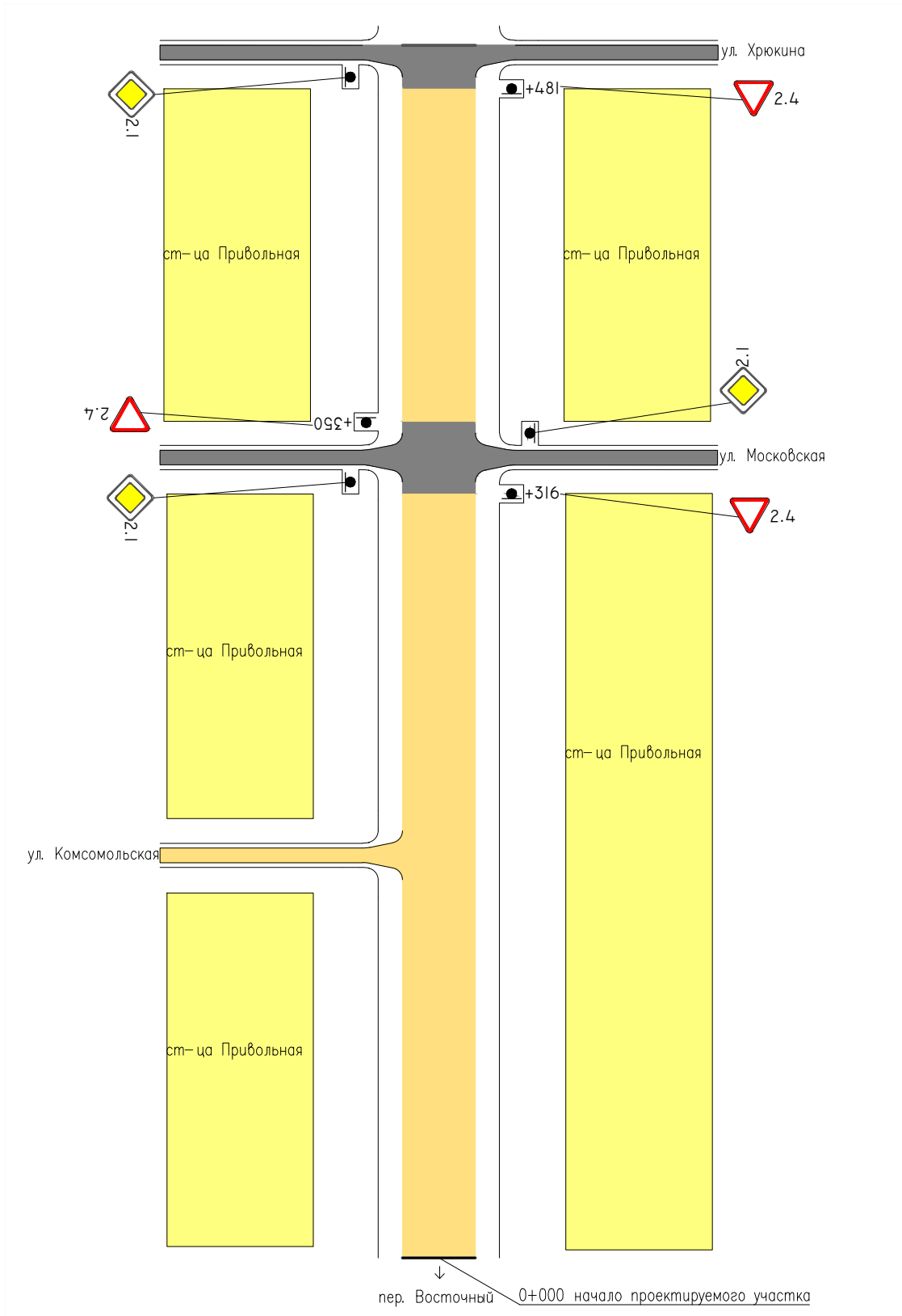


Прямые и кривые в плане  
Продольные уклоны

Участок	Ширина покрытия, м	Ширина обочины, м
км 1+000 – км 1+316	6,00	1,00

Изм.	Лист	N докум.	Подп.	Дата	улица Пушкина км 1+000– км 1+316	Лист
------	------	----------	-------	------	-------------------------------------	------

# ул. Карла Маркса

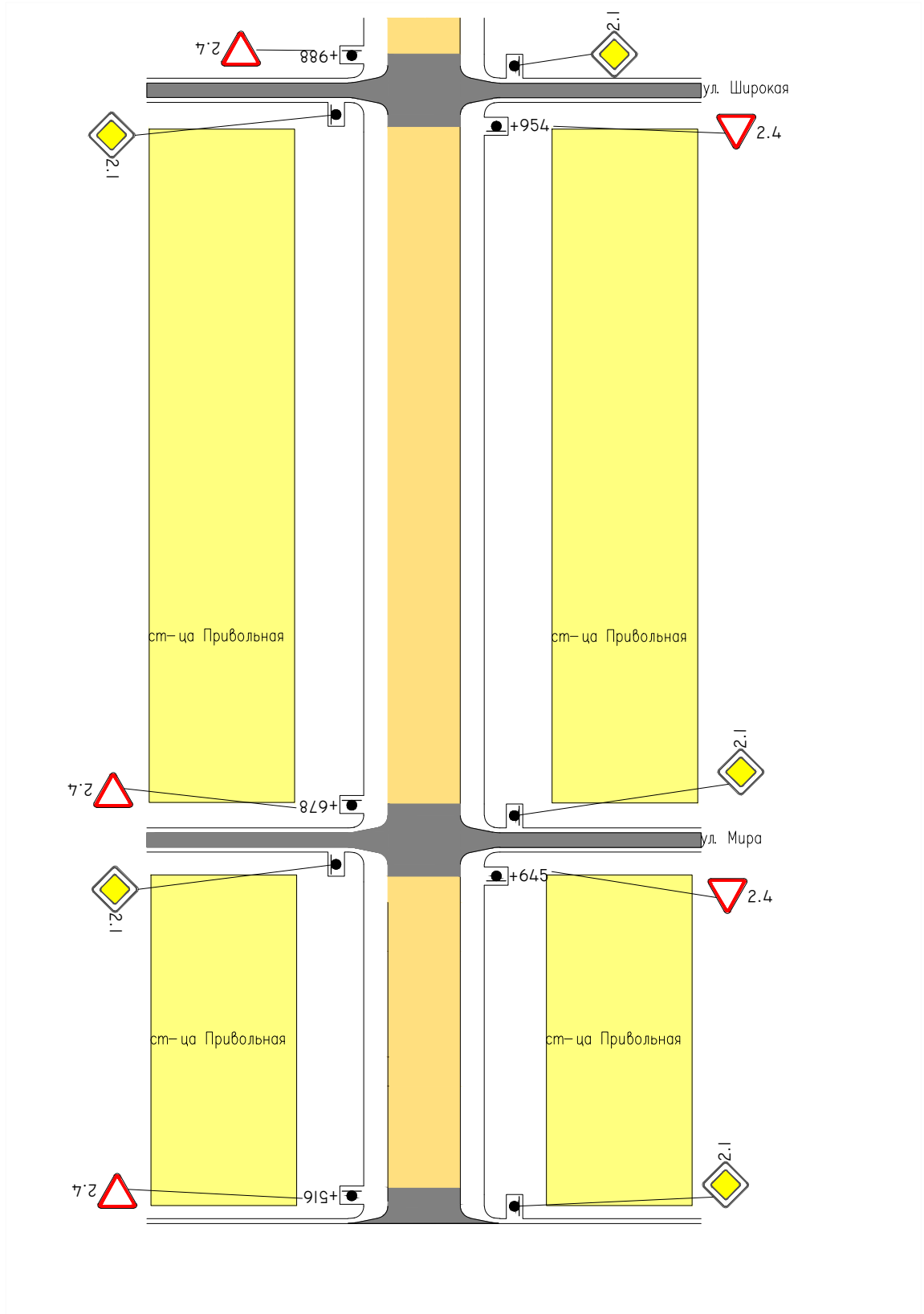


Прямые и кривые в плане  
Продольные уклоны

Участок	Ширина покрытия, м	Ширина обочины, м
км 0+000 – км 0+500	6,00	1,00

Изм.	Лист	N докум.	Подп.	Дата	улица Карла Маркса км 0+000– км 0+500	Лист
						64

# ул. Карла Маркса

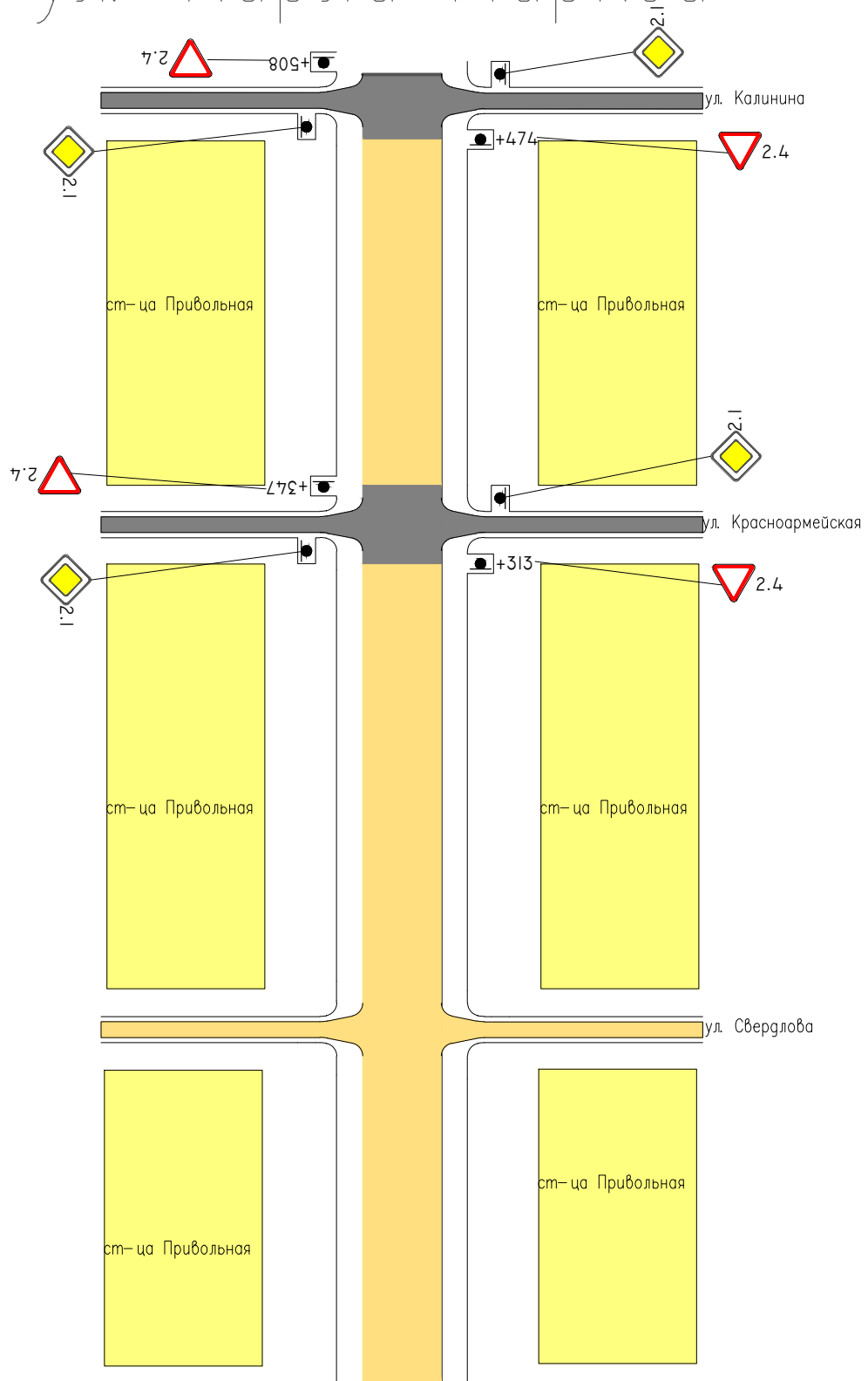


Прямые и кривые в плане  
Продольные уклоны

Участок	Ширина покрытия, м	Ширина обочины, м
км 0+500 – км 1+000	6,00	1,00

Изм.	Лист	N докум.	Подп.	Дата	улица Карла Маркса км 0+500– км 1+000	Лист 65
------	------	----------	-------	------	--	------------

# ул. Карла Маркса

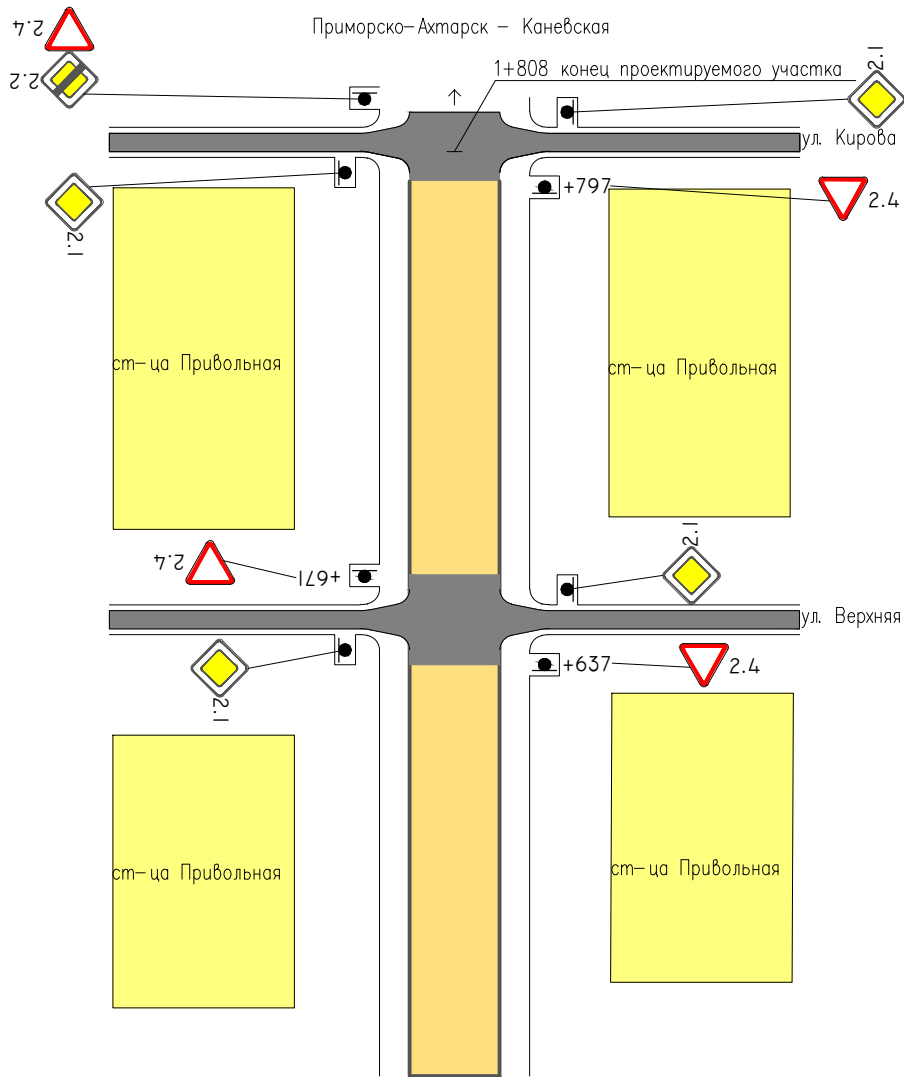


Прямые и кривые в плане  
Продольные уклоны

Участок	Ширина покрытия, м	Ширина обочины, м
км 1+000 – км 1+500	6,00	1,00

Изм.	Лист	N докум.	Подп.	Дата	улица Карла Маркса км 1+000– км 1+500	Лист
						66

# ул. Карла Маркса

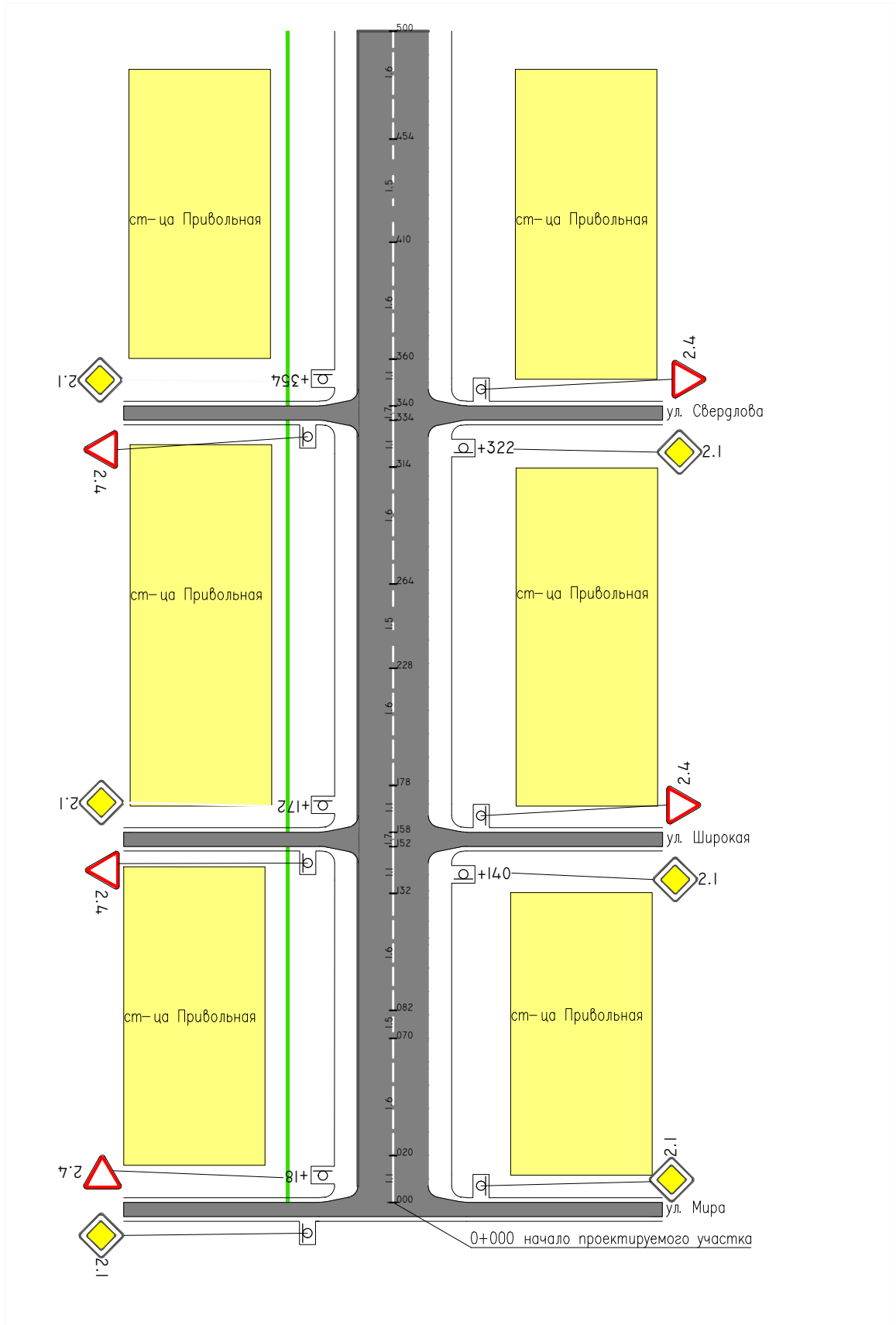


Прямые и кривые  
в плане  
Продольные уклоны

Участок	Ширина покрытия, м	Ширина обочины, м
км 1+500 – км 1+808	6,00	1,00

Изм.	Лист	N докум.	Подп.	Дата	улица Карла Маркса км 1+500– км 1+808	Лист
						67

# ул. Ленина



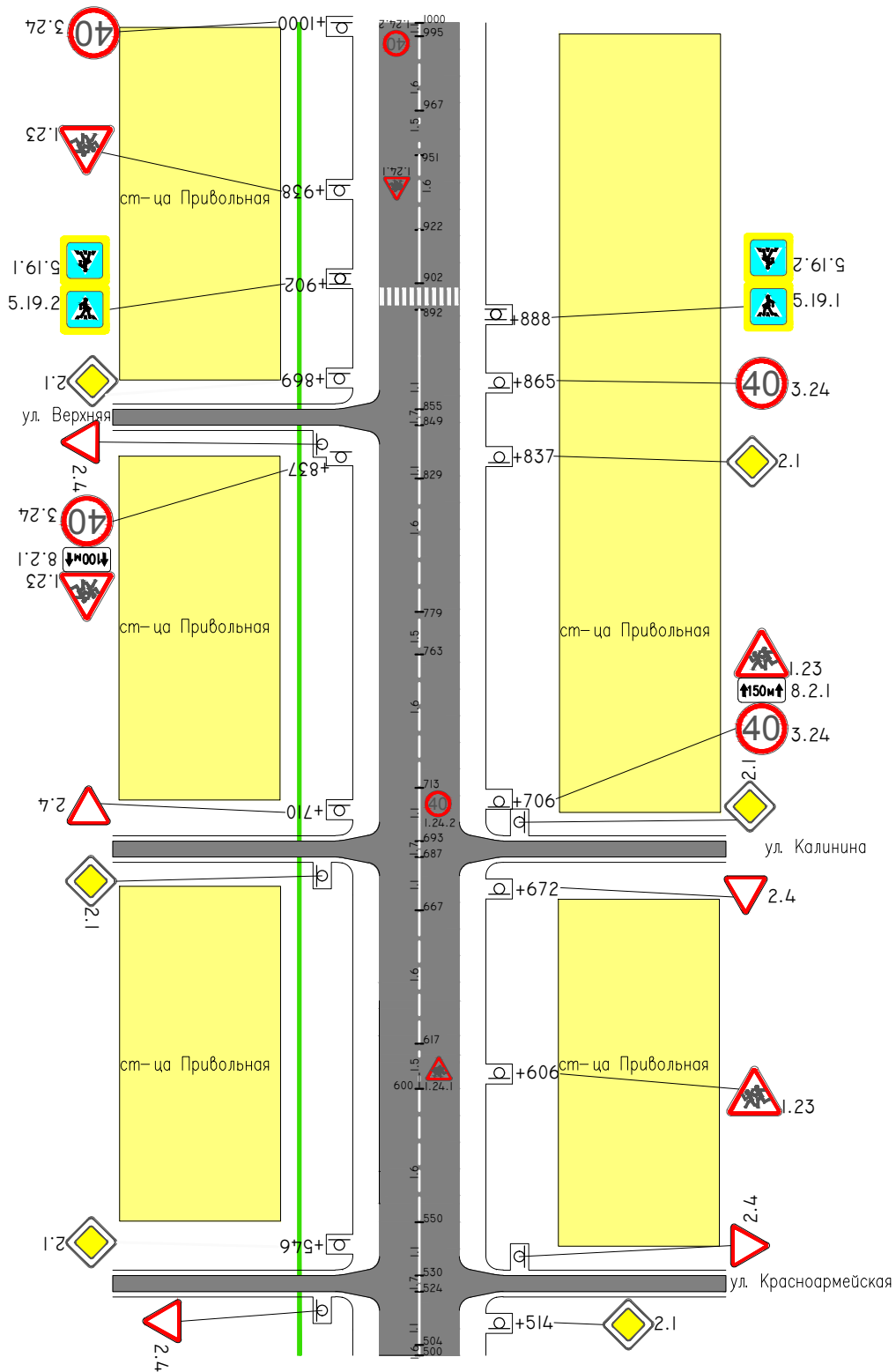
Участок	Ширина покрытия, м	Ширина обочины, м
км 0+000 – км 0+500	6,00	1,00

Прямые и кривые в плане  
Продольные уклоны

Изм.	Лист	N докум.	Подп.	Дата
------	------	----------	-------	------

улица Ленина  
км 0+000– км 0+500

# ул. Ленина



Прямые и кривые  
в плане  
Продольные уклоны

Участок	Ширина покрытия, м	Ширина обочины, м
км 0+500 – км 1+000	6,00	1,00


Изм.	Лист	N докум.	Подп.	Дата
------	------	----------	-------	------

улица Ленина  
км 0+500– км 1+000

Лист

69

# ул. Ленина



Прямые и кривые  
в плане

Продольные уклоны

Участок	Ширина покрытия, м	Ширина обочины, м
км 1+000 – км 1+015	6,00	1,00

Изм.	Лист	N докум.	Подп.	Дата
------	------	----------	-------	------

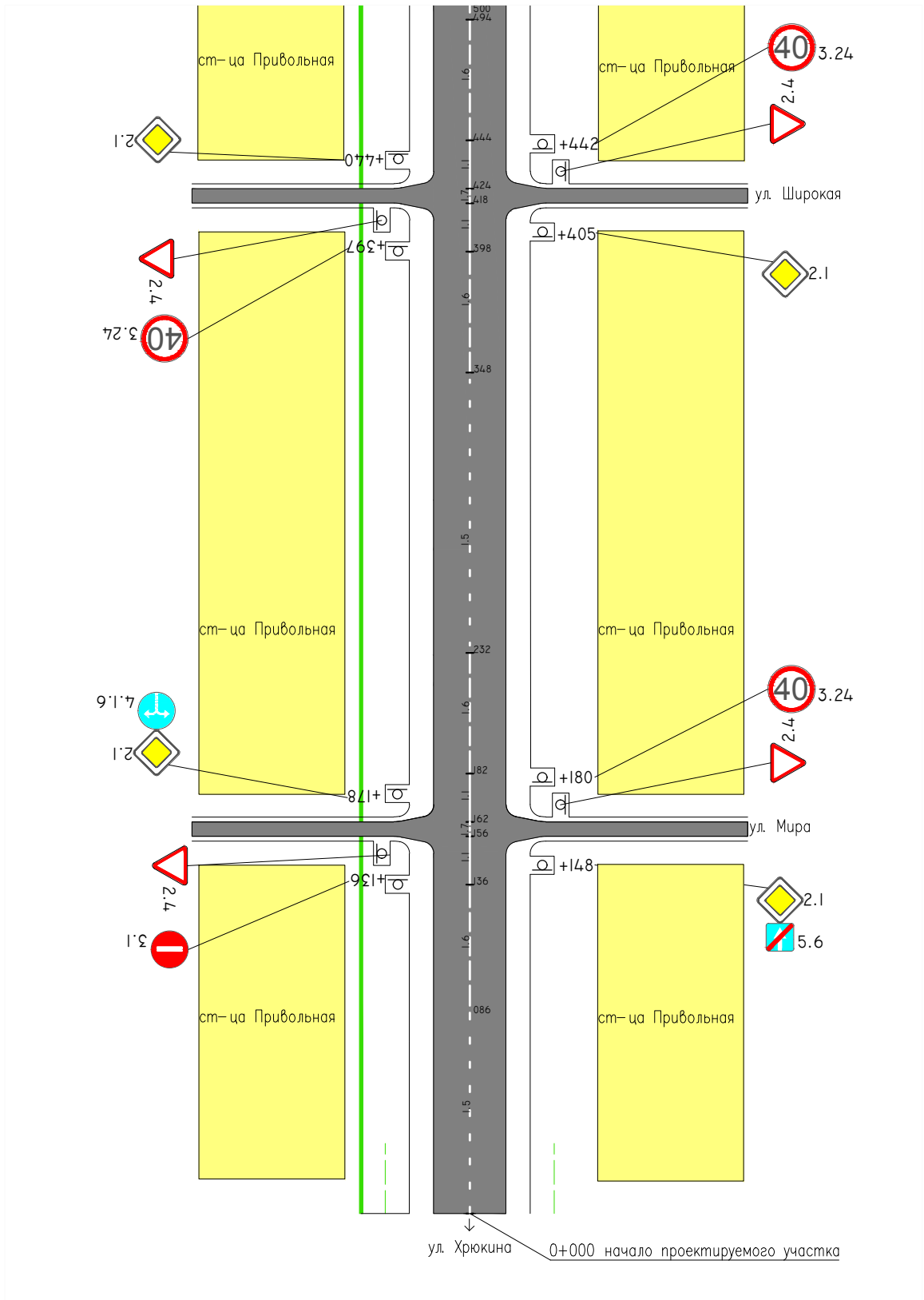
улица Ленина  
км 1+000 – км 1+015

Лист

70



# ул. Школьная



Прямые и кривые  
в плане

Продольные уклоны

Участок	Ширина покрытия, м	Ширина обочины, м
км 0+000 – км 0+500	6,00	1,00

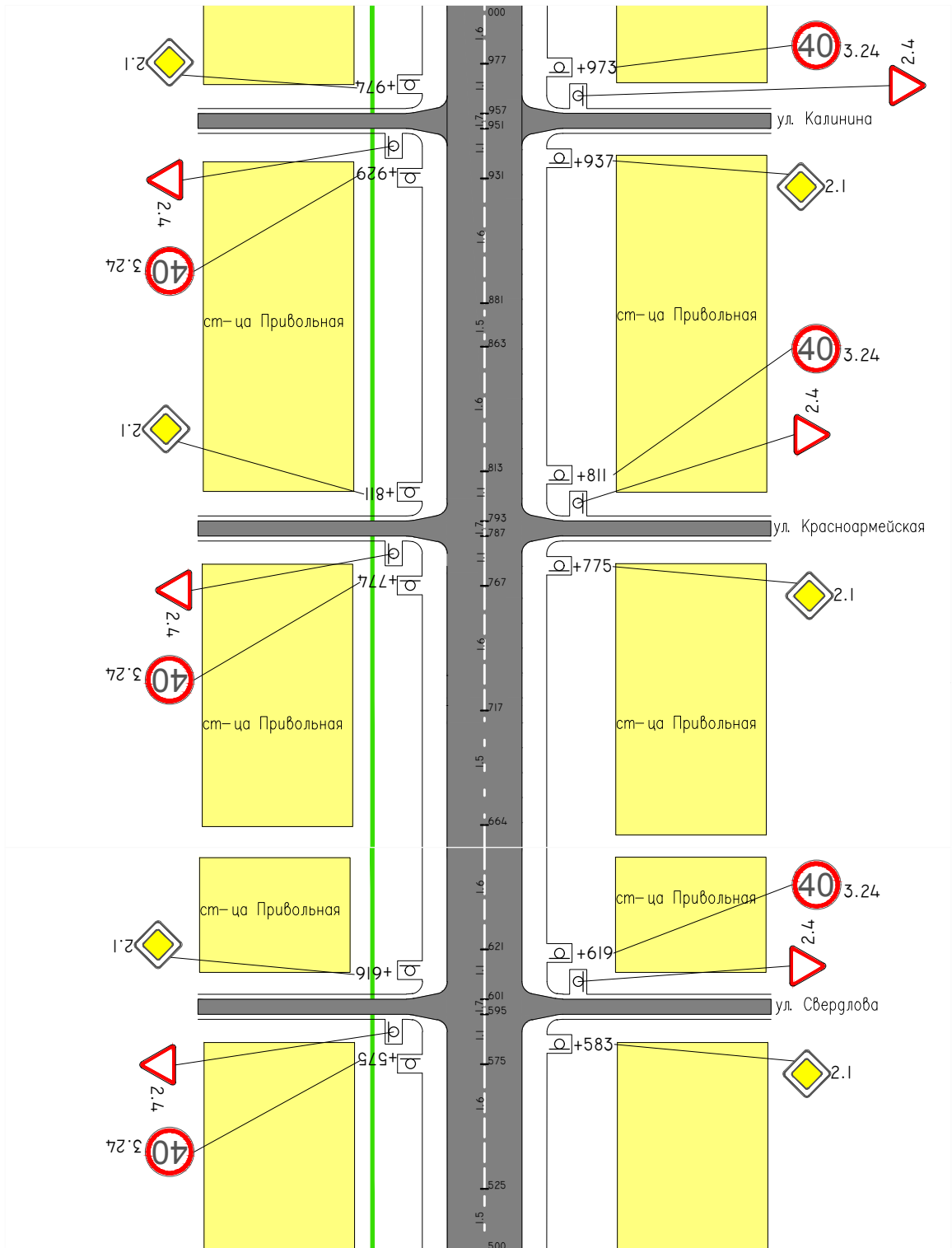
Изм.	Лист	N докум.	Подп.	Дата
------	------	----------	-------	------

улица Школьная  
км 0+000– км 0+500

Лист

71

# ул. Школьная

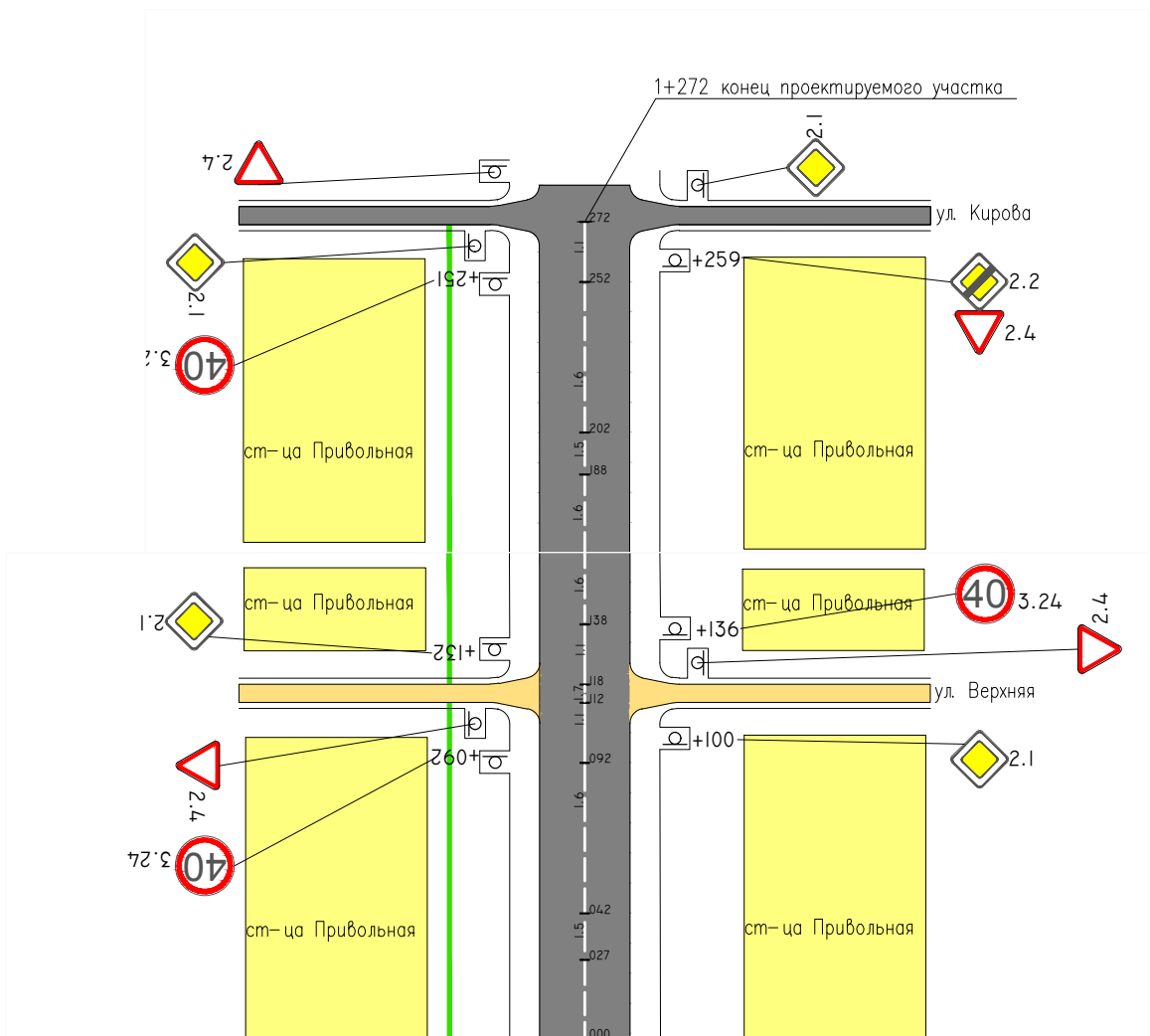


Прямые и кривые  
в плане  
Продольные уклоны

Участок	Ширина покрытия, м	Ширина обочины, м
км 0+500 – км 1+000	6,00	1,00

Изм.	Лист	N докум.	Подп.	Дата	улица Школьная км 0+500– км 1+000	Лист 72
------	------	----------	-------	------	--------------------------------------	------------

# ул. Школьная

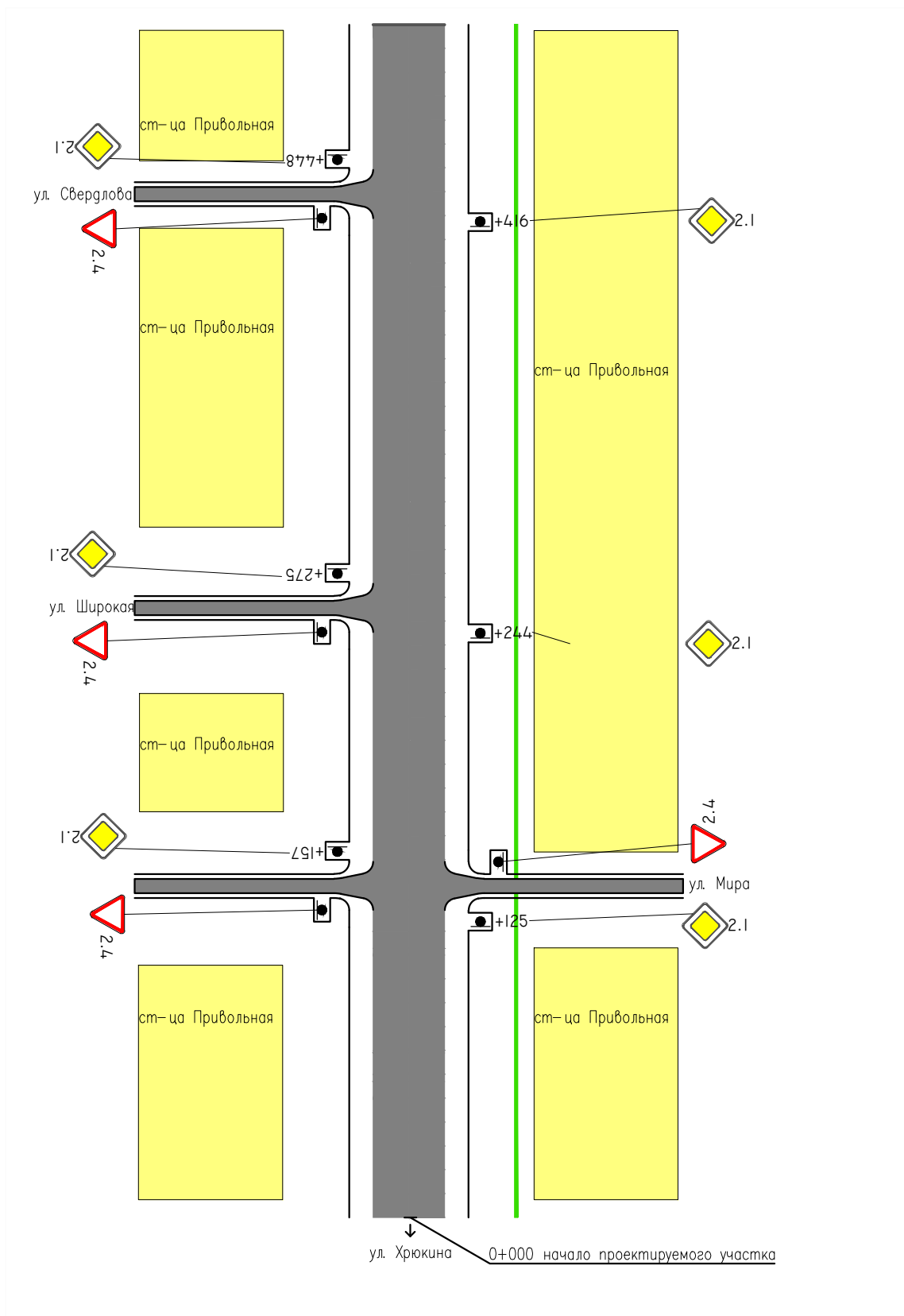


Прямые и кривые  
в плане  
Продольные уклоны

Участок	Ширина покрытия, м	Ширина обочины, м
км 1+000 – км 1+272	6,00	1,00

Изм.	Лист	N докум.	Подп.	Дата	улица Школьная км 1+000– км 1+272	Лист
						73

# ул. Западная



Участок	Ширина покрытия, м	Ширина обочины, м
км 0+000 – км 0+500	6,00	1,00

Прямые и кривые  
в плане

Продольные уклоны

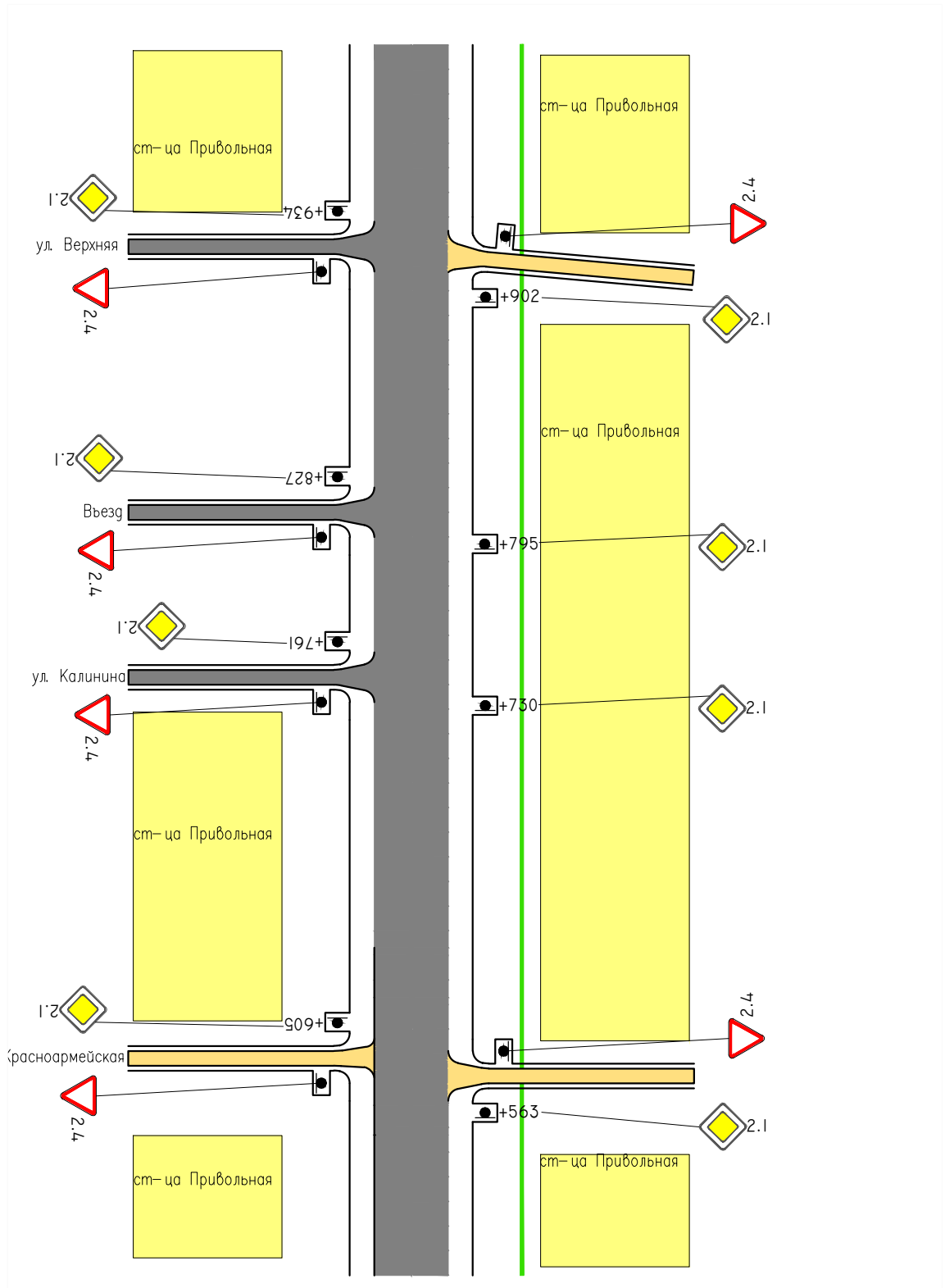
Изм.	Лист	N докум.	Подп.	Дата
------	------	----------	-------	------

улица Западная  
км 0+000– км 0+500

Лист

74

# ул. Западная

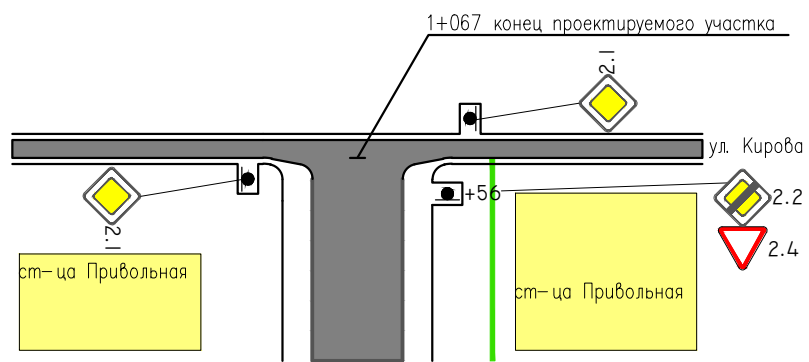


Прямые и кривые в плане  
Продольные уклоны

Участок	Ширина покрытия, м	Ширина обочины, м
км 0+500 – км 1+000	6,00	1,00

Изм.	Лист	N докум.	Подп.	Дата	улица Западная км 0+500– км 1+000	Лист
						75

# ул. Западная



Прямые и кривые  
в плане

Продольные уклоны

Участок	Ширина покрытия, м	Ширина обочины, м
км 1+000 – км 1+067	6,00	1,00

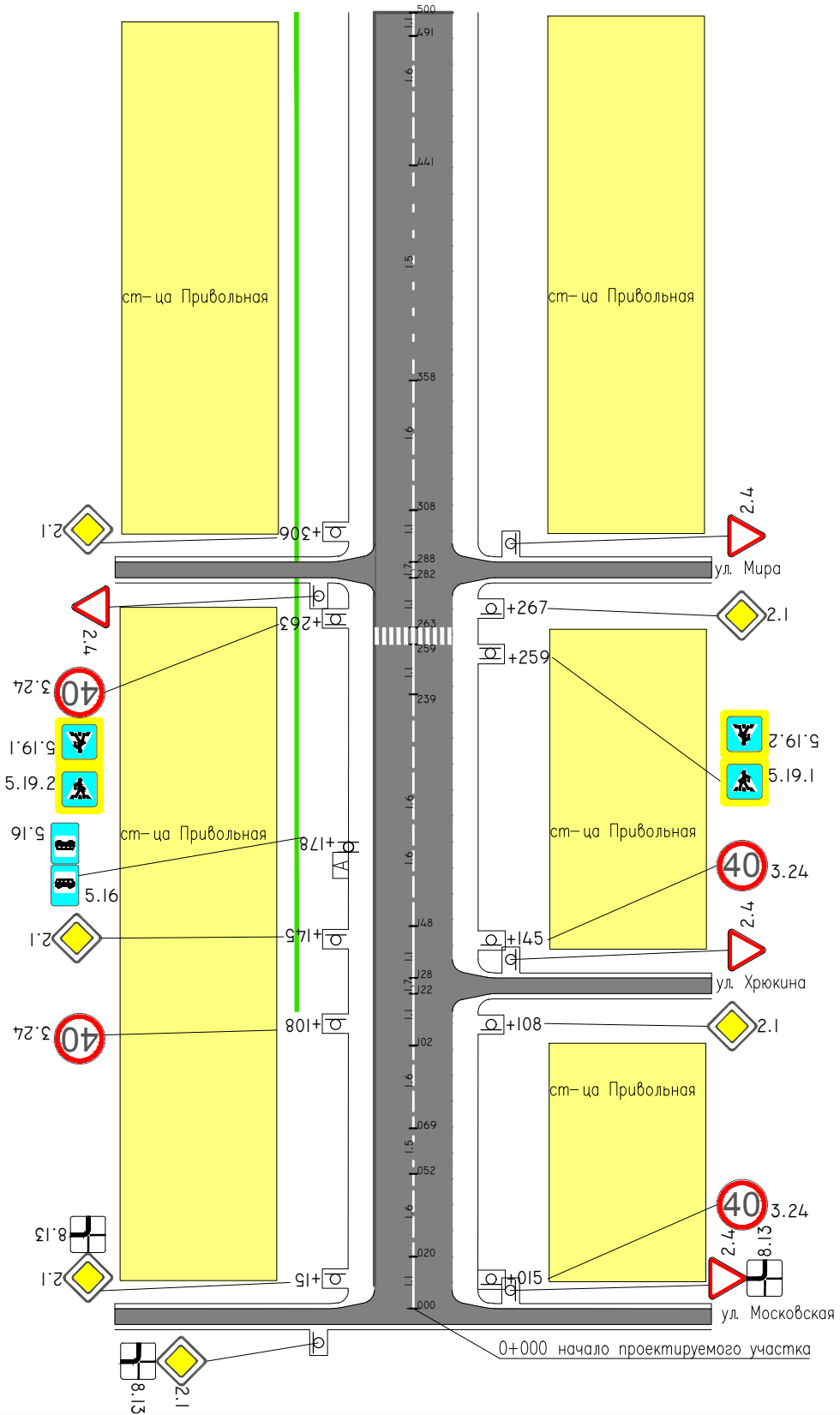
Изм.	Лист	N докум.	Подп.	Дата
------	------	----------	-------	------

улица Западная  
км 1+000– км 1+067

Лист

76

# ул. Кооперативная



Участок	Ширина покрытия, м	Ширина обочины, м
км 0+000 – км 0+500	6,00	1,00

Прямые и кривые  
в плане

Поперечные уклоны

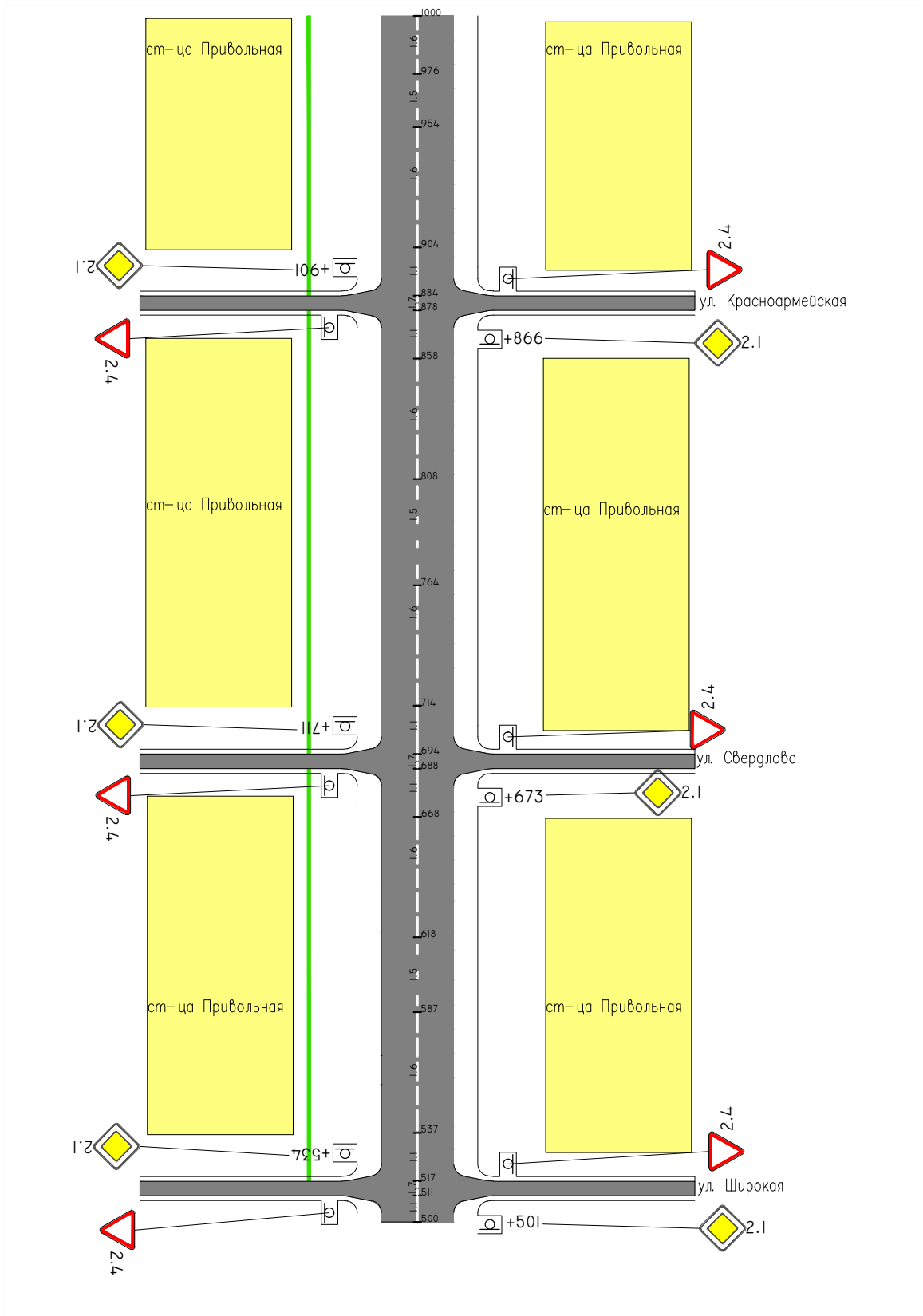
Изм.	Лист	N докум.	Подп.	Дата
------	------	----------	-------	------

улица Кооперативная  
км 0+000– км 0+500

Лист

77

# ул. Кооперативная



Прямые и кривые  
в плане

Продольные уклоны

Участок	Ширина покрытия, м	Ширина обочины, м
км 0+500 – км 1+000	6,00	1,00

Изм.	Лист	N докум.	Подп.	Дата
------	------	----------	-------	------

улица Кооперативная  
км 0+500– км 1+000

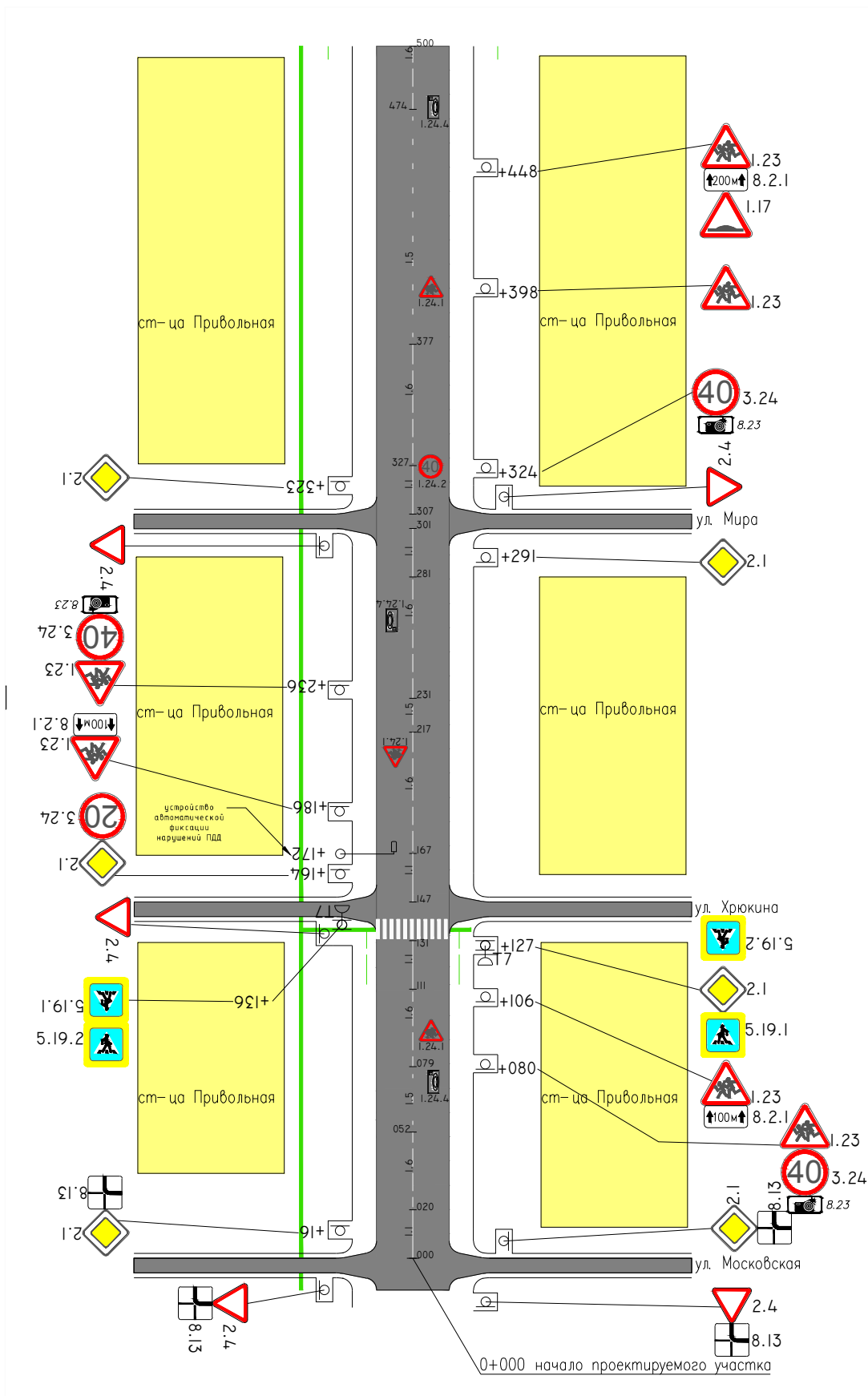
Лист

78





# ул. 60 лет ВЛКСМ



Прямые и кривые  
в плане

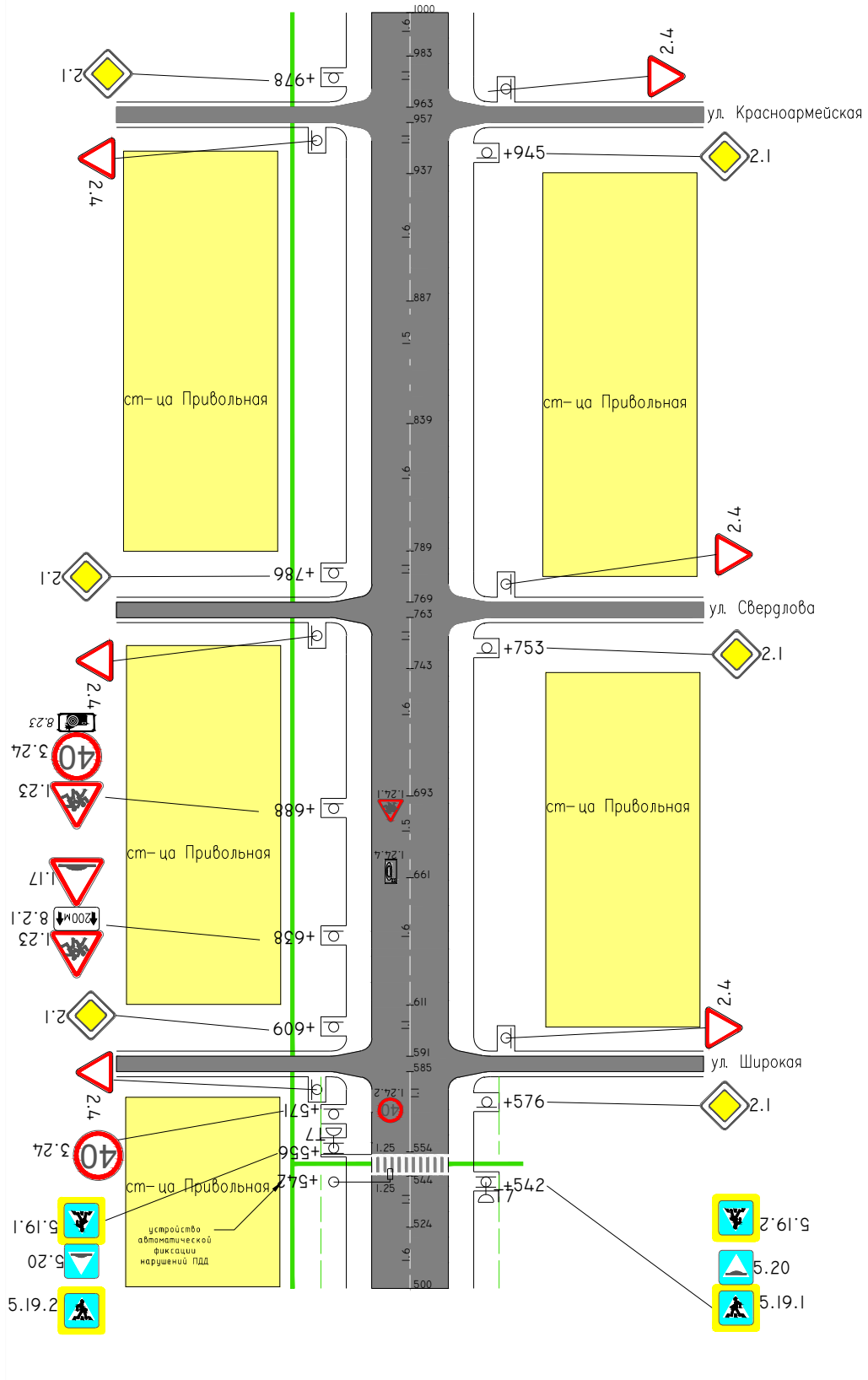
Продольные уклоны

Участок	Ширина покрытия, м	Ширина обочины, м
км 0+000 – км 0+500	6,00	1,00

Изм.	Лист	N докум.	Подп.	Дата
------	------	----------	-------	------

улица 60 лет ВЛКСМ  
км 0+000 – км 0+500

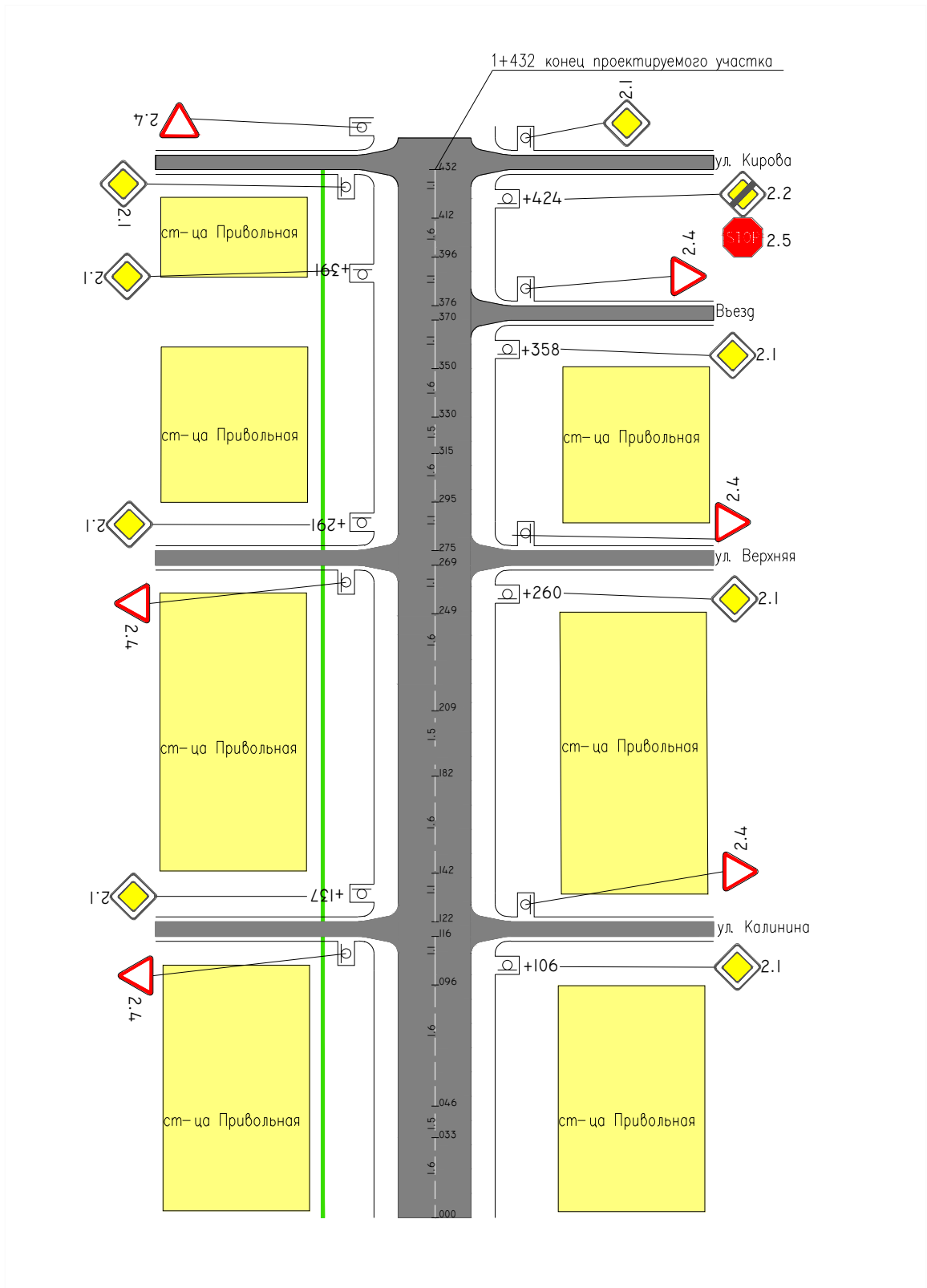
# ул. 60 лет ВЛКСМ



Прямые и кривые в плане  
Продольные уклоны

Участок	Ширина покрытия, м	Ширина обочины, м
км 0+500 – км 1+000	6,00	1,00

# ул. 60 лет ВЛКСМ



Прямые и кривые  
в плане  
Продольные уклоны

Участок	Ширина покрытия, м	Ширина обочины, м
км 1+000 – км 1+432	6,00	1,00

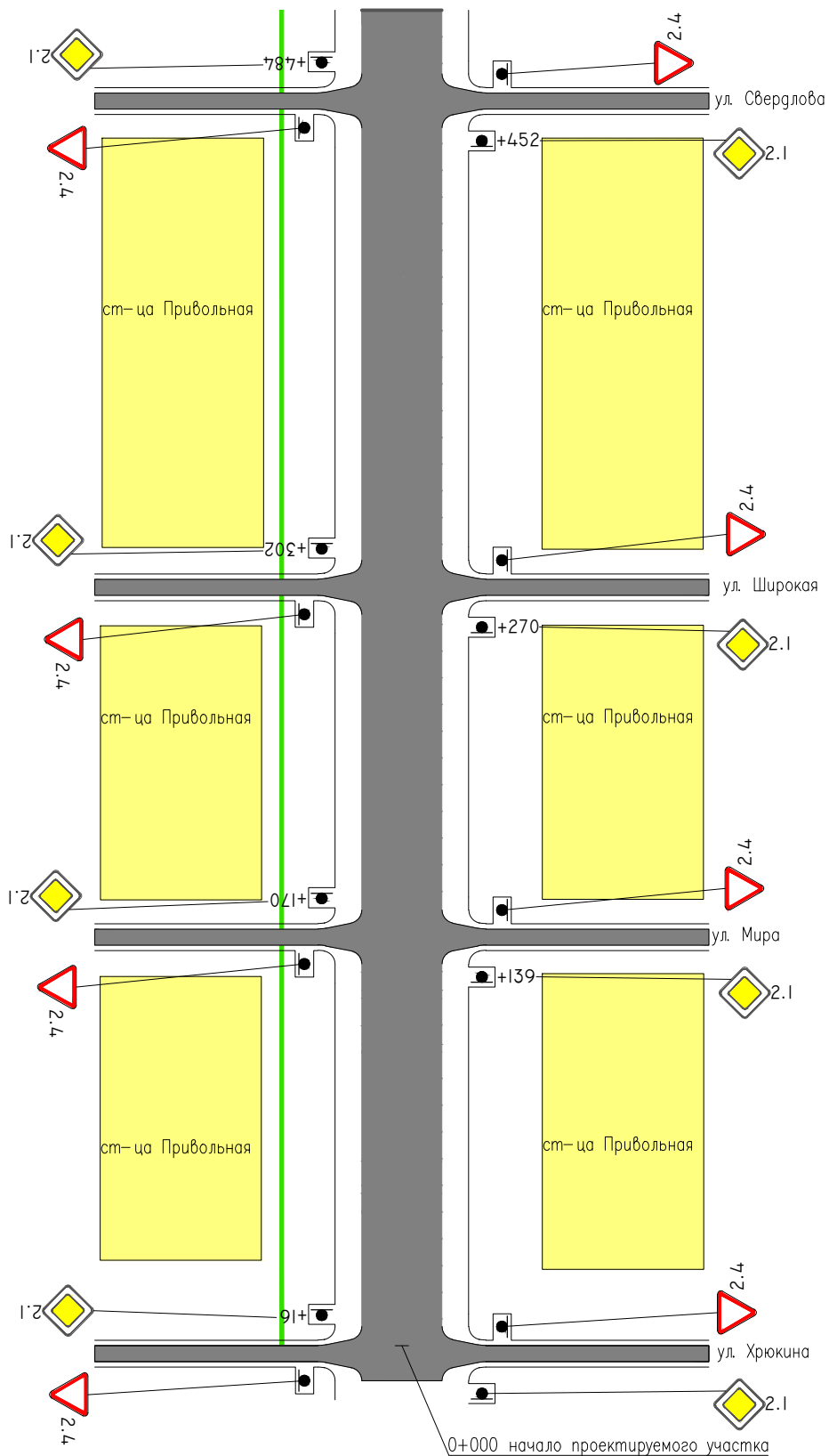
Изм.	Лист	N докум.	Подп.	Дата
------	------	----------	-------	------

улица 60 лет ВЛКСМ  
км 1+000 – км 1+432

Лист

82

# ул. Краснодарская



Участок	Ширина покрытия, м	Ширина обочины, м
км 0+000 – км 0+500	6,00	1,00

Прямые и кривые в плане  
Продольные уклоны

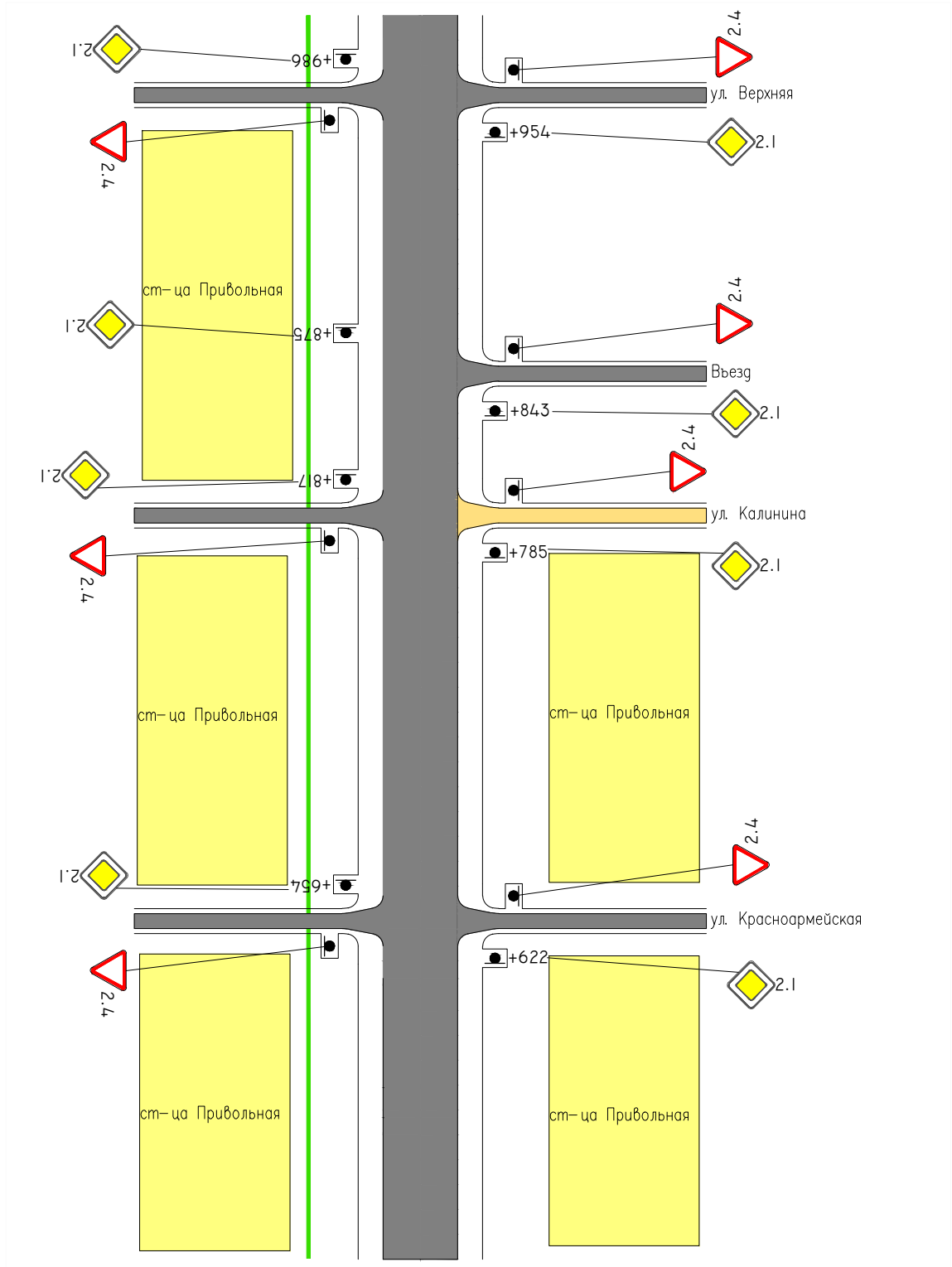
Изм.	Лист	N докум.	Подп.	Дата
------	------	----------	-------	------

улица Краснодарская  
км 0+000– км 0+500

Лист

83

# ул. Краснодарская

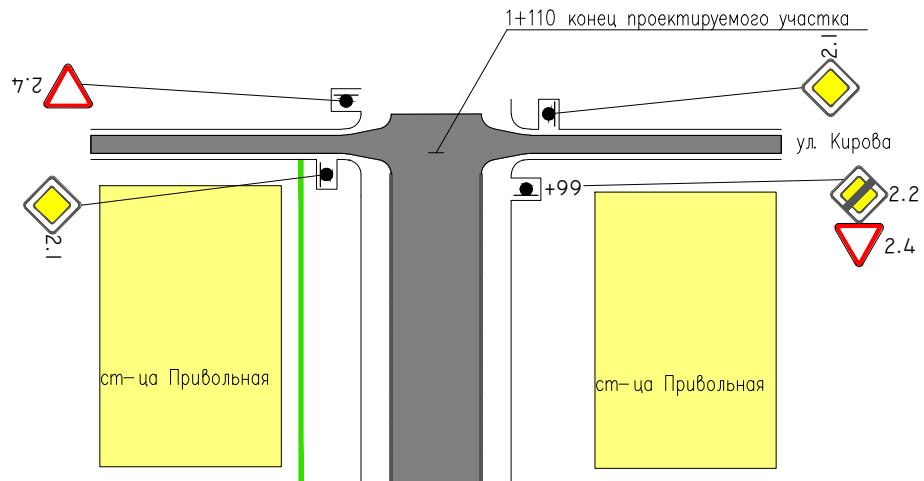


Прямые и кривые в плане  
Продольные уклоны

Участок	Ширина покрытия, м	Ширина обочины, м
км 0+500 – км 1+000	6,00	1,00

Изм.	Лист	N докум.	Подп.	Дата	улица Краснодарская км 0+500– км 1+000	Лист
						84

# ул. Краснодарская



Прямые и кривые  
в плане  
Продольные уклоны

Участок	Ширина покрытия, м	Ширина обочины, м
км 1+000 – км 1+110	6,00	1,00

Изм.	Лист	N докум.	Подп.	Дата	улица Краснодарская км 1+000– км 1+110	Лист
						85



**Ведомость малых архитектурных форм**

Поз.	Наименование	Прим.
1	Дворец культуры	Срм.
2	Администрация	Срм.
3	Дом быта	Срм.
4	Клубы	Срм.
5	Павильон Лесной	Срм.
6	Парковые скамейки	Срм.
7	Детские площадки	Проект
8	Спортивные площадки	Проект
9	Клубы	Проект
10	Центральная аллея	Проект
11	Лужайки	Проект

**Условные обозначения**

Обозн.	Наименование
	Граница благоустроенной территории
	Площадки для игр детей дошкольного и младшего школьного возраста
	Мощение тротуаров
	Площадки спортивно-развлекательного назначения
	Площадки асфальтовые
	Детские площадки
	Кустарники
	Деревья
	Сеть парков
	Улица велосипедная
	Проектируемые ограждения ПДС
	Линия водоснабжения (подземная)
	Линия канализации (подземная)
	Линия газоснабжения (подземная)
	Линия связи (подземная)

Изм.	Лист	N докум.	Подп.	Дата



## Адресные ведомости

**СВОДНАЯ ВЕДОМОСТЬ ОБЪЕМОВ ГОРИЗОНТАЛЬНОЙ ДОРОЖНОЙ РАЗМЕТКИ**  
ст-ца Привольная ул. Московская

Таблица 1

км 0,000 км 2,040										
№ км	1.1	1.4	1.5	1.6	1.7	1.13	1.14.1	1.20	1.25	Итого КВ.М
<b>Коэф. привед. к 1.1</b>	1		0,25	0,75	0,5	-	-	-	-	
<b>ширина, м</b>	0,15		0,15	0,15	0,15	-	-	-	-	
0+000 – 2+040	320		865,1	800	27,9	-	-	-	-	
<b>ИТОГО:</b>										
<b>лин. км</b>	0,32		0,87	0,80	0,03	-	-	-	-	
<b>привед. км</b>	0,32		0,22	0,60	0,01	-	-	-	-	
<b>Площадь</b>	48,00		32,44	90,00	2,09	-	-	-	-	172,53

**ВЕДОМОСТЬ РАЗМЕЩЕНИЯ ДОРОЖНЫХ ЗНАКОВ**  
ст-ца Привольная ул. Московская

Таблица 2

№ п/п	Адрес ПК+	Место-расположение слева/справа	Номер знака по ГОСТ	Наименование знака	Количество знаков, шт.	Типоразмер знака
<b>Знаки приоритета</b>						
1	5+80	справа	2.1	Главная дорога	1	I
2	6+04	слева	2.1	Главная дорога	1	I
3	11+72	справа	2.1	Главная дорога	1	I
4	12+00	слева	2.1	Главная дорога	1	I
5	13+32	справа	2.1	Главная дорога	1	I
6	15+63	справа	2.1	Главная дорога	1	I
7	16+04	слева	2.1	Главная дорога	1	I
8	20+25	справа	2.1	Главная дорога	1	I
9	0+15	слева	2.4	Уступите дорогу	1	I
10	1+87	справа	2.4	Уступите дорогу	1	I
11	2+18	слева	2.4	Уступите дорогу	1	I
12	3+47	справа	2.4	Уступите дорогу	1	I
13	3+75	слева	2.4	Уступите дорогу	1	I
14	7+86	справа	2.4	Уступите дорогу	1	I
15	13+64	слева	2.4	Уступите дорогу	1	I
				<b>ИТОГО</b>	15	
<b>Запрещающие знаки</b>						
16	12+00	справа	3.4	Движение грузовых авто запрещено	1	I
17	13+26	слева	3.4	Движение грузовых авто запрещено	1	I
18	13+60	справа	3.4	Движение грузовых авто запрещено	1	I
19	15+69	слева	3.4	Движение грузовых авто запрещено	1	I

20	12+00	справа	3.24	Ограничение максимальной скорости	1	I
21	13+26	слева	3.24	Ограничение максимальной скорости	1	I
22	13+60	справа	3.24	Ограничение максимальной скорости	1	I
23	15+69	слева	3.24	Ограничение максимальной скорости	1	I
				ИТОГО	8	
Знаки дополнительной информации						
24	7+86	справа	8.13	Направление главной дороги	1	I
25	8+16	слева	8.13	Направление главной дороги	1	I
26	13+32	справа	8.13	Направление главной дороги	1	I
27	13+64	слева	8.13	Направление главной дороги	1	I
28	20+25	справа	8.13	Направление главной дороги	1	I
				ИТОГО	5	
				ВСЕГО	28	

**ВЕДОМОСТЬ РАЗМЕЩЕНИЯ ПЕШЕХОДНЫХ ДОРОЖЕК (ТРОТУАРОВ)**  
ст-ца Привольная ул. Московская

Таблица 3

№ п/п	Начало участка, км+м	Конец участка, км+м	Расположение	Объект установки	Протяженность, м
					Проектируемые в соотв. с нормативными документами, м
1	0+000	2+040	Слева	Населенный пункт	2004

**СВОДНАЯ ВЕДОМОСТЬ ОБЪЕМОВ ГОРИЗОНТАЛЬНОЙ ДОРОЖНОЙ РАЗМЕТКИ**  
ст-ца Привольная ул. Хрюкина

Таблица 4

км 0,000 км 2,178										
№ км	1.1	1.4	1.5	1.6	1.7	1.13	1.14.1	1.20	1.25	Итого КВ.М
<b>Коэф. Привед. К 1.1</b>	1		0,25	0,75	0,5					
<b>ширина, м</b>	0,15		0,15	0,15	0,15					
0+000 – 2+178	400		819,5	887	35		9,6		6,4	
<b>ИТОГО:</b>										
<b>лин. Км</b>	0,400		0,820	0,887	0,035					
<b>привед. Км</b>	0,400		0,205	0,665	0,018					
<b>Площадь</b>	60,000		30,731	99,788	2,625					209,144

**ВЕДОМОСТЬ РАЗМЕЩЕНИЯ ДОРОЖНЫХ ЗНАКОВ**  
ст-ца Привольная ул. Хрюкина

Таблица 5

№ п/п	Адрес ПК+	Место-расположение слева/справа	Номер знака по ГОСТ	Наименование знака	Количество знаков, шт.	Типоразмер знака
<b>Знаки приоритета</b>						
1	0+00	справа	2.1	Главная дорога	1	I
2	0+18	слева	2.1	Главная дорога	1	I
3	3+71	справа	2.1	Главная дорога	1	I
4	4+02	слева	2.1	Главная дорога	1	I
5	5+98	справа	2.1	Главная дорога	1	I
6	6+29	слева	2.1	Главная дорога	1	I
7	12+67	справа	2.1	Главная дорога	1	I
8	13+09	слева	2.1	Главная дорога	1	I
9	21+16	справа	2.1	Главная дорога	1	I
10	21+43	слева	2.1	Главная дорога	1	I
11	2+12	справа	2.4	Уступите дорогу	1	I
12	2+43	слева	2.4	Уступите дорогу	1	I
13	8+28	справа	2.4	Уступите дорогу	1	I
14	16+81	справа	2.4	Уступите дорогу	1	I
15	17+12	слева	2.4	Уступите дорогу	1	I
16	19+36	справа	2.4	Уступите дорогу	1	I
17	19+67	слева	2.4	Уступите дорогу	1	I
				<b>ИТОГО</b>	17	
<b>Предупреждающие знаки</b>						
18	9+44	справа	1.17	Искусственная неровность	1	I
19	8+63	справа	1.23	Дети	1	I
20	9+13	справа	1.23	Дети	1	I
				<b>ИТОГО</b>	3	
<b>Знаки особых предписаний</b>						
21	8+63	справа	5.5	Дорога с односторонним движением	1	I
22	10+44	справа	5.19.1	Пешеходный переход	1	I

23	10+50	слева	5.19.2	Пешеходный переход	1	I
24	10+44	справа	5.20	Искусственная неровность	1	I
25	10+50	справа	5.20	Искусственная неровность	1	I
				ИТОГО	5	
Знаки дополнительной информации						
26	9+13	справа	8.2.1	Зона действия	1	
				ИТОГО	1	
				ВСЕГО	26	

**ВЕДОМОСТЬ РАЗМЕЩЕНИЯ ПЕШЕХОДНЫХ ДОРОЖЕК (ТРОТУАРОВ)**  
ст-ца Привольная ул. Хрюкина

Таблица 6

№ п/п	Начало участка, км+м	Конец участка, км+м	Расположение	Объект установки	Протяженность, м
					Проектируемые в соотв. с нормативными документами, м
1	0+000	2+178	Слева	Населенный пункт	2136

**ВЕДОМОСТЬ НАЛИЧИЯ СВЕТОФОРНЫХ ОБЪЕКТОВ**  
ст-ца Привольная ул. Хрюкина

Таблица 7

№ п/п	км+м	Объект	Количество светофоров на объекте	
			транспортных	пешеходных
1	1+044	Пешеходный переход	1 (Т7)	
2	1+050	Пешеходный переход	1 (Т7)	
Итого			2	

**ВЕДОМОСТЬ РАЗМЕЩЕНИЯ ПЕШЕХОДНЫХ ОГРАЖДЕНИЙ**  
ст-ца Привольная ул. Хрюкина

Таблица 8

№ п/п	Начало участка, км+м	Конец участка, км+м	Протяженность, м	Расположение	Тип	Высота	Зона расположения
			Проектируемые в соотв. с нормативными документами,				
1	0+994.5	1+072	71	Слева	Перила	0,8	Пешеходный переход
2	0+994.5	1+072	71	Справа	Перила	0,8	Пешеходный переход

**СВОДНАЯ ВЕДОМОСТЬ ОБЪЕМОВ ГОРИЗОНТАЛЬНОЙ ДОРОЖНОЙ РАЗМЕТКИ**  
ст-ца Привольная ул. Мира

Таблица 9

км 0,000 км 2,178										
№ км	1.1	1.4	1.5	1.6	1.7	1.13	1.14.1	1.20	1.25	Итого КВ.М
<b>Коэф. Привед. К 1.1</b>										
<b>ширина, м</b>										
0+000 – 2+489							9,6		6,4	16,0
<b>ИТОГО:</b>										
<b>лин. Км</b>										
<b>привед. Км</b>										
<b>Площадь</b>										16,0

**ВЕДОМОСТЬ РАЗМЕЩЕНИЯ ДОРОЖНЫХ ЗНАКОВ**  
ст-ца Привольная ул. Мира

Таблица 10

№ п/п	Адрес ПК+	Место- расположение слева/справа	Номер знака по ГОСТ	Наименование знака	Количество знаков, шт.	Типоразмер знака
<b>Знаки приоритета</b>						
1	5+79	справа	2.1	Главная дорога	1	I
2	6+10	слева	2.1	Главная дорога	1	I
3	12+42	справа	2.1	Главная дорога	1	I
4	12+72	слева	2.1	Главная дорога	1	I
5	16+29	справа	2.1	Главная дорога	1	I
6	16+67	слева	2.1	Главная дорога	1	I
7	1+87	справа	2.4	Уступите дорогу	1	I
8	2+18	слева	2.4	Уступите дорогу	1	I
9	3+43	справа	2.4	Уступите дорогу	1	I
10	3+74	слева	2.4	Уступите дорогу	1	I
11	8+28	справа	2.4	Уступите дорогу	1	I
12	8+59	слева	2.4	Уступите дорогу	1	I
13	10+61	справа	2.4	Уступите дорогу	1	I
14	10+99	слева	2.4	Уступите дорогу	1	I
15	13+99	справа	2.4	Уступите дорогу	1	I
16	14+32	слева	2.4	Уступите дорогу	1	I
17	19+73	справа	2.4	Уступите дорогу	1	I
18	20+04	слева	2.4	Уступите дорогу	1	I

19	22+26	справа	2.4	Уступите дорогу	1	I
20	22+56	слева	2.4	Уступите дорогу	1	I
21	24+76	справа	2.4	Уступите дорогу	1	I
22	25+07	слева	2.4	Уступите дорогу	1	I
				ИТОГО	22	
Предупреждающие знаки						
23	10+33	справа	1.17	Искусственная неровность	1	I
24	11+80	слева	1.17	Искусственная неровность	1	I
25	9+82	справа	1.23	Дети	1	I
26	10+33	справа	1.23	Дети	1	I
27	11+30	слева	1.23	Дети	1	I
28	11+80	слева	1.23	Дети	1	I
				ИТОГО	6	
Знаки особых предписаний						
29	10+61	справа	5.19.1	Пешеходный переход	1	I
30	10+61	справа	5.19.2	Пешеходный переход	1	I
31	10+74	слева	5.19.1	Пешеходный переход	1	I
32	10+74	слева	5.19.2	Пешеходный переход	1	I
33	10+61	справа	5.20	Искусственная неровность	1	I
34	10+74	слева	5.20	Искусственная неровность	1	I
				ИТОГО	6	
Запрещающие знаки						
35	9+82	справа	3.24	Ограничение скорости	1	I
36	10+99	справа	3.24	Ограничение скорости	1	I
37	12+42	слева	3.24	Ограничение скорости	1	I
38	13+99	слева	3.24	Ограничение скорости	1	I
				ИТОГО	4	
Знаки особых предписаний						
21	8+63	справа	5.5	Дорога с односторонним движением	1	I
22	10+44	справа	5.19.1	Пешеходный переход	1	I
23	10+50	слева	5.19.2	Пешеходный переход	1	I

24	10+44	справа	5.20	Искусственная неровность	1	I
25	10+50	справа	5.20	Искусственная неровность	1	I
				ИТОГО	5	
Информационные знаки						
26	11+90	справа	6.4	Парковка	1	I
27	12+74	справа	6.4	Парковка	1	I
				ИТОГО	2	
Знаки дополнительной информации						
28	10+33	справа	8.2.1	Зона действия	1	I
29	11+30	слева	8.2.1	Зона действия	1	I
30	11+90	справа	8.6.5	Способ постановки транспортного средства на стоянку	1	I
31	12+74		8.6.5	Способ постановки транспортного средства на стоянку	1	I
				ИТОГО	4	
				ВСЕГО	49	

ВЕДОМОСТЬ РАЗМЕЩЕНИЯ ПЕШЕХОДНЫХ ДОРОЖЕК (ТРОТУАРОВ)  
ст-ца Привольная ул. Мира

Таблица 11

№ п/п	Начало участка, км+м	Конец участка, км+м	Расположение	Объект установки	Протяженность, м
					Проектируемые в соотв. с нормативными документами, м
1	0+174	2+489	Справа	Населенный пункт	2261



ВЕДОМОСТЬ РАЗМЕЩЕНИЯ ДОРОЖНЫХ ЗНАКОВ  
ст-ца Привольная ул. Широкая

Таблица 12

№ п/п	Адрес ПК+	Место-расположение слева/справа	Номер знака по ГОСТ	Наименование знака	Количество знаков, шт.	Типоразмер знака
<b>Знаки приоритета</b>						
1	3+66	справа	2.1	Главная дорога	1	I
2	3+97	слева	2.1	Главная дорога	1	I
3	14+55	справа	2.1	Главная дорога	1	I
4	14+85	слева	2.1	Главная дорога	1	I
5	0+00	справа	2.4	Уступите дорогу	1	I
6	0+12	слева	2.4	Уступите дорогу	1	I
7	1+29	справа	2.4	Уступите дорогу	1	I
8	1+60	слева	2.4	Уступите дорогу	1	I
9	6+47	справа	2.4	Уступите дорогу	1	I
10	6+78	слева	2.4	Уступите дорогу	1	I
11	8+99	справа	2.4	Уступите дорогу	1	I
12	9+30	слева	2.4	Уступите дорогу	1	I
13	10+65	справа	2.4	Уступите дорогу	1	I
14	10+95	слева	2.4	Уступите дорогу	1	I
15	12+27	справа	2.4	Уступите дорогу	1	I
16	12+58	слева	2.4	Уступите дорогу	1	I
17	17+23	справа	2.4	Уступите дорогу	1	I
18	17+54	слева	2.4	Уступите дорогу	1	I
19	19+76	справа	2.4	Уступите дорогу	1	I
20	20+06	слева	2.4	Уступите дорогу	1	I
21	22+32	справа	2.4	Уступите дорогу	1	I
				<b>ИТОГО</b>	21	
<b>Информационные знаки</b>						
22	6+27	справа	6.4	Парковка	1	I
				<b>ИТОГО</b>	1	
<b>Знаки дополнительной информации</b>						

23	10+33	справа	8.6.5	Способ постановки транспортного средства на стоянку	1	I
				ИТОГО	1	
				ВСЕГО	23	

ВЕДОМОСТЬ РАЗМЕЩЕНИЯ ПЕШЕХОДНЫХ ДОРОЖЕК (ТРОТУАРОВ)  
ст-ца Привольная ул. Широкая

Таблица 13

№ п/п	Начало участка, км+м	Конец участка, км+м	Расположение	Объект установки	Протяженность, м
					Проектируемые в соотв. с нормативными документами, м
1	0+000	2+245	Слева	Населенный пункт	2191

**ВЕДОМОСТЬ РАЗМЕЩЕНИЯ ДОРОЖНЫХ ЗНАКОВ**  
ст-ца Привольная ул. Свердлова

Таблица 14

№ п/п	Адрес ПК+	Место-расположение слева/справа	Номер знака по ГОСТ	Наименование знака	Количество знаков, шт.	Типоразмер знака
<b>Знаки приоритета</b>						
1	4+62	справа	2.1	Главная дорога	1	I
2	4+93	слева	2.1	Главная дорога	1	I
3	15+68	справа	2.1	Главная дорога	1	I
4	16+04	слева	2.1	Главная дорога	1	I
5	0+62	справа	2.4	Уступите дорогу	1	I
6	0+93	слева	2.4	Уступите дорогу	1	I
7	2+16	справа	2.4	Уступите дорогу	1	I
8	2+47	слева	2.4	Уступите дорогу	1	I
9	7+59	справа	2.4	Уступите дорогу	1	I
10	7+90	слева	2.4	Уступите дорогу	1	I
11	10+20	справа	2.4	Уступите дорогу	1	I
12	10+51	слева	2.4	Уступите дорогу	1	I
13	11+91	справа	2.4	Уступите дорогу	1	I
14	12+22	слева	2.4	Уступите дорогу	1	I
15	13+52	справа	2.4	Уступите дорогу	1	I
16	13+83	слева	2.4	Уступите дорогу	1	I
17	17+86	справа	2.4	Уступите дорогу	1	I
18	18+17	слева	2.4	Уступите дорогу	1	I
19	20+38	справа	2.4	Уступите дорогу	1	I
20	20+58	слева	2.4	Уступите дорогу	1	I
21	23+05	справа	2.4	Уступите дорогу	1	I
				<b>ИТОГО</b>	<b>21</b>	
<b>Запрещающие знаки</b>						
22	7+97	справа	3.24	Ограничение скорости	1	I
23	10+15	слева	3.24	Ограничение скорости	1	I

				ИТОГО	2	
				ВСЕГО	23	

ВЕДОМОСТЬ РАЗМЕЩЕНИЯ ПЕШЕХОДНЫХ ДОРОЖЕК (ТРОТУАРОВ)  
ст-ца Привольная ул. Свердлова

Таблица 15

№ п/п	Начало участка, км+м	Конец участка, км+м	Расположение	Объект установки	Протяженность, м
					Проектируемые в соотв. с нормативными документами, м
1	0+055	2+318	Справа	Населенный пункт	2197

**ВЕДОМОСТЬ РАЗМЕЩЕНИЯ ДОРОЖНЫХ ЗНАКОВ**  
ст-ца Привольная ул. Красноармейская

Таблица 16

№ п/п	Адрес ПК+	Место-расположение слева/справа	Номер знака по ГОСТ	Наименование знака	Количество знаков, шт.	Типоразмер знака
<b>Знаки приоритета</b>						
1	3+87	справа	2.1	Главная дорога	1	I
2	4+19	слева	2.1	Главная дорога	1	I
3	15+28	справа	2.1	Главная дорога	1	I
4	15+60	слева	2.1	Главная дорога	1	I
5	0+00	справа	2.4	Уступите дорогу	1	I
6	0+15	слева	2.4	Уступите дорогу	1	I
7	1+32	справа	2.4	Уступите дорогу	1	I
8	1+64	слева	2.4	Уступите дорогу	1	I
9	7+07	справа	2.4	Уступите дорогу	1	I
10	7+39	слева	2.4	Уступите дорогу	1	I
11	9+72	справа	2.4	Уступите дорогу	1	I
12	10+05	слева	2.4	Уступите дорогу	1	I
13	11+54	справа	2.4	Уступите дорогу	1	I
14	11+85	слева	2.4	Уступите дорогу	1	I
15	13+10	справа	2.4	Уступите дорогу	1	I
16	13+42	слева	2.4	Уступите дорогу	1	I
17	16+83	справа	2.4	Уступите дорогу	1	I
18	17+14	слева	2.4	Уступите дорогу	1	I
19	18+86	справа	2.4	Уступите дорогу	1	I
20	19+15	слева	2.4	Уступите дорогу	1	I
				<b>ИТОГО</b>	20	
				<b>ВСЕГО</b>	20	

ВЕДОМОСТЬ РАЗМЕЩЕНИЯ ПЕШЕХОДНЫХ ДОРОЖЕК (ТРОТУАРОВ)  
ст-ца Привольная ул. Красноармейская

Таблица 17

№ п/п	Начало участка, км+м	Конец участка, км+м	Расположение	Объект установки	Протяженность, м
					Проектируемые в соотв. с нормативными документами, м
1	0+000	1+1898	Слева	Населенный пункт	1844

## ВЕДОМОСТЬ РАЗМЕЩЕНИЯ ДОРОЖНЫХ ЗНАКОВ

ст-ца Привольная ул. Калинина

Таблица 18

№ п/п	Адрес ПК+	Место-расположение слева/справа	Номер знака по ГОСТ	Наименование знака	Количество знаков, шт.	Типоразмер знака
Знаки приоритета						
1	3+85	справа	2.1	Главная дорога	1	I
2	4+16	слева	2.1	Главная дорога	1	I
3	11+82	справа	2.1	Главная дорога	1	I
4	12+15	слева	2.1	Главная дорога	1	I
5	15+71	справа	2.1	Главная дорога	1	I
6	16+03	слева	2.1	Главная дорога	1	I
7	0+00	справа	2.4	Уступите дорогу	1	I
8	0+13	слева	2.4	Уступите дорогу	1	I
9	1+30	справа	2.4	Уступите дорогу	1	I
10	1+62	слева	2.4	Уступите дорогу	1	I
11	7+21	справа	2.4	Уступите дорогу	1	I
12	7+53	слева	2.4	Уступите дорогу	1	I
13	9+93	справа	2.4	Уступите дорогу	1	I
14	10+25	слева	2.4	Уступите дорогу	1	I
15	13+32	справа	2.4	Уступите дорогу	1	I
16	13+63	слева	2.4	Уступите дорогу	1	I
17	16+50	справа	2.4	Уступите дорогу	1	I
18	16+82	слева	2.4	Уступите дорогу	1	I
19	18+77	справа	2.4	Уступите дорогу	1	I
20	19+08	слева	2.4	Уступите дорогу	1	I
				ИТОГО	20	
				ВСЕГО	20	

ВЕДОМОСТЬ РАЗМЕЩЕНИЯ ПЕШЕХОДНЫХ ДОРОЖЕК (ТРОТУАРОВ)  
ст-ца Привольная ул. Калинина

Таблица 19

№ п/п	Начало участка, км+м	Конец участка, км+м	Расположение	Объект установки	Протяженность, м
					Проектируемые в соотв. с нормативными документами, м
1	0+000	1+1889	Слева	Населенный пункт	1835



## ВЕДОМОСТЬ РАЗМЕЩЕНИЯ ДОРОЖНЫХ ЗНАКОВ

ст-ца Привольная ул. Верхняя

Таблица 20

№ п/п	Адрес ПК+	Место-расположение слева/справа	Номер знака по ГОСТ	Наименование знака	Количество знаков, шт.	Типоразмер знака
<b>Знаки приоритета</b>						
1	5+10	справа	2.1	Главная дорога	1	I
2	5+39	слева	2.1	Главная дорога	1	I
3	13+68	справа	2.1	Главная дорога	1	I
4	13+97	слева	2.1	Главная дорога	1	I
5	0+94	справа	2.4	Уступите дорогу	1	I
6	1+23	слева	2.4	Уступите дорогу	1	I
7	2+56	справа	2.4	Уступите дорогу	1	I
8	2+85	слева	2.4	Уступите дорогу	1	I
9	8+62	справа	2.4	Уступите дорогу	1	I
10	8+91	слева	2.4	Уступите дорогу	1	I
11	11+45	справа	2.4	Уступите дорогу	1	I
12	11+68	слева	2.4	Уступите дорогу	1	I
13	14+08	справа	2.4	Уступите дорогу	1	I
14	14+37	слева	2.4	Уступите дорогу	1	I
15	16+27	справа	2.4	Уступите дорогу	1	I
16	16+56	слева	2.4	Уступите дорогу	1	I
17	19+42	справа	2.4	Уступите дорогу	1	I
				<b>ИТОГО</b>	<b>17</b>	
				<b>ВСЕГО</b>	<b>17</b>	

## ВЕДОМОСТЬ РАЗМЕЩЕНИЯ ПЕШЕХОДНЫХ ДОРОЖЕК (ТРОТУАРОВ)

ст-ца Привольная ул. Верхняя

Таблица 21

№ п/п	Начало участка, км+м	Конец участка, км+м	Расположение	Объект установки	Протяженность, м
					Проектируемые в соотв. с нормативными документами, м
1	0+106	0+952	Слева	Населенный пункт	822
2	1+157	1+954	Слева	Населенный пункт	778

## ВЕДОМОСТЬ РАЗМЕЩЕНИЯ ДОРОЖНЫХ ЗНАКОВ

ст-ца Привольная ул. Новая

Таблица 22

№ п/п	Адрес ПК+	Место-расположение слева/справа	Номер знака по ГОСТ	Наименование знака	Количество знаков, шт.	Типоразмер знака
Знаки приоритета						
1	0+06	слева	2.1	Главная дорога	1	I
2	2+55	справа	2.1	Главная дорога	1	I
3	2+85	слева	2.1	Главная дорога	1	I
4	4+63	справа	2.1	Главная дорога	1	I
5	4+92	слева	2.1	Главная дорога	1	I
6	6+19	справа	2.1	Главная дорога	1	I
7	6+48	слева	2.1	Главная дорога	1	I
8	8+06	справа	2.1	Главная дорога	1	I
9	8+36	слева	2.1	Главная дорога	1	I
10	10+01	справа	2.1	Главная дорога	1	I
11	10+30	слева	2.1	Главная дорога	1	I
12	13+24	справа	2.1	Главная дорога	1	I
				ИТОГО	12	
				ВСЕГО	12	

## ВЕДОМОСТЬ РАЗМЕЩЕНИЯ ПЕШЕХОДНЫХ ДОРОЖЕК (ТРОТУАРОВ)

ст-ца Привольная ул. Новая

Таблица 23

№ п/п	Начало участка, км+м	Конец участка, км+м	Расположение	Объект установки	Протяженность, м
					Проектируемые в соотв. с нормативными документами, м
1	0+000	1+336	Справа	Населенный пункт	1300

**ВЕДОМОСТЬ РАЗМЕЩЕНИЯ ДОРОЖНЫХ ЗНАКОВ**

ст-ца Привольная ул. Длинная

Таблица 24

№ п/п	Адрес ПК+	Место-расположение слева/справа	Номер знака по ГОСТ	Наименование знака	Количество знаков, шт.	Типоразмер знака
<b>Знаки приоритета</b>						
1	7+74	справа	2.1	Главная дорога	1	I
2	8+07	слева	2.1	Главная дорога	1	I
3	11+07	справа	2.1	Главная дорога	1	I
4	11+42	слева	2.1	Главная дорога	1	I
5	12+75	справа	2.1	Главная дорога	1	I
6	13+11	слева	2.1	Главная дорога	1	I
7	14+68	справа	2.1	Главная дорога	1	I
8	15+05	слева	2.1	Главная дорога	1	I
9	16+27	справа	2.1	Главная дорога	1	I
10	16+66	слева	2.1	Главная дорога	1	I
11	17+87	справа	2.1	Главная дорога	1	I
12	18+25	слева	2.1	Главная дорога	1	I
13	6+38	слева	2.2	Конец главной дороги	1	I
14	19+48	справа	2.2	Конец главной дороги	1	I
15	4+43	справа	2.4	Уступите дорогу	1	I
16	4+76	слева	2.4	Уступите дорогу	1	I
17	6+08	справа	2.4	Уступите дорогу	1	I
18	6+38	слева	2.4	Уступите дорогу	1	I
19	19+48	справа	2.4	Уступите дорогу	1	I
				ИТОГО	19	
				ВСЕГО	19	

**ВЕДОМОСТЬ РАЗМЕЩЕНИЯ ПЕШЕХОДНЫХ ДОРОЖЕК (ТРОТУАРОВ)**

ст-ца Привольная ул. Длинная

Таблица 25

№ п/п	Начало участка, км+м	Конец участка, км+м	Расположение	Объект установки	Протяженность, м
					Проектируемые в соотв. с нормативными документами, м
1	0+608	1+960	Слева	Населенный пункт	1297

**ВЕДОМОСТЬ РАЗМЕЩЕНИЯ ДОРОЖНЫХ ЗНАКОВ**  
ст-ца Привольная ул. Прогонная

Таблица 26

№ п/п	Адрес ПК+	Место-расположение слева/справа	Номер знака по ГОСТ	Наименование знака	Количество знаков, шт.	Типоразмер знака
<b>Знаки приоритета</b>						
1	0+17	слева	2.1	Главная дорога	1	I
2	0+66	справа	2.1	Главная дорога	1	I
3	1+37	слева	2.1	Главная дорога	1	I
4	2+45	справа	2.1	Главная дорога	1	I
5	2+85	слева	2.1	Главная дорога	1	I
6	3+90	справа	2.1	Главная дорога	1	I
7	4+26	слева	2.1	Главная дорога	1	I
8	5+54	справа	2.1	Главная дорога	1	I
9	5+89	слева	2.1	Главная дорога	1	I
10	7+20	справа	2.1	Главная дорога	1	I
11	7+57	слева	2.1	Главная дорога	1	I
12	10+70	справа	2.1	Главная дорога	1	I
13	11+07	слева	2.1	Главная дорога	1	I
14	12+32	справа	2.1	Главная дорога	1	I
15	12+73	слева	2.1	Главная дорога	1	I
16	14+33	справа	2.1	Главная дорога	1	I
17	14+67	слева	2.1	Главная дорога	1	I
18	15+93	справа	2.1	Главная дорога	1	I
19	16+31	слева	2.1	Главная дорога	1	I
20	17+54	справа	2.1	Главная дорога	1	I
21	17+93	слева	2.1	Главная дорога	1	I
22	19+12	справа	2.2	Конец главной дороги	1	I
23	19+12	справа	2.4	Уступите дорогу	1	I
				<b>ИТОГО</b>	<b>23</b>	
<b>Знаки дополнительной информации</b>						
24	0+17	слева	8.13	Направление главной дороги	1	I
				<b>ИТОГО</b>	<b>1</b>	
				<b>ВСЕГО</b>	<b>24</b>	

**ВЕДОМОСТЬ РАЗМЕЩЕНИЯ ПЕШЕХОДНЫХ ДОРОЖЕК (ТРОТУАРОВ)**  
ст-ца Привольная ул. Прогонная

Таблица 27

№ п/п	Начало участка, км+м	Конец участка, км+м	Расположение	Объект установки	Протяженность, м
					Проектируемые в соотв. с нормативными документами, м
1	0+000	1+922	Слева	Населенный пункт	1892

ВЕДОМОСТЬ РАЗМЕЩЕНИЯ ДОРОЖНЫХ ЗНАКОВ  
ст-ца Привольная ул. Октябрьская

Таблица 28

№ п/п	Адрес ПК+	Место-расположение слева/справа	Номер знака по ГОСТ	Наименование знака	Количество знаков, шт.	Типоразмер знака
<b>Знаки приоритета</b>						
1	0+12	слева	2.4	Уступите дорогу	1	I
2	1+52	справа	2.4	Уступите дорогу	1	I
3	1+84	слева	2.4	Уступите дорогу	1	I
4	3+18	справа	2.4	Уступите дорогу	1	I
				ИТОГО	4	
				ВСЕГО	4	

**ВЕДОМОСТЬ РАЗМЕЩЕНИЯ ДОРОЖНЫХ ЗНАКОВ**  
ст-ца Привольная ул. Пушкина

Таблица 29

№ п/п	Адрес ПК+	Место-расположение слева/справа	Номер знака по ГОСТ	Наименование знака	Количество знаков, шт.	Типоразмер знака
<b>Знаки приоритета</b>						
1	0+23	справа	2.1	Главная дорога	1	I
2	0+24	слева	2.1	Главная дорога	1	I
3	1+35	справа	2.1	Главная дорога	1	I
4	1+71	слева	2.1	Главная дорога	1	I
5	2+99	справа	2.1	Главная дорога	1	I
6	3+33	слева	2.1	Главная дорога	1	I
7	4+60	справа	2.1	Главная дорога	1	I
8	4+93	слева	2.1	Главная дорога	1	I
9	7+43	справа	2.1	Главная дорога	1	I
10	7+77	слева	2.1	Главная дорога	1	I
11	8+17	справа	2.1	Главная дорога	1	I
12	8+56	слева	2.1	Главная дорога	1	I
13	9+81	справа	2.1	Главная дорога	1	I
14	10+17	слева	2.1	Главная дорога	1	I
15	11+46	справа	2.1	Главная дорога	1	I
16	11+79	слева	2.1	Главная дорога	1	I
17	13+05	справа	2.2	Конец главной дороги	1	I
18	0+00	справа	2.4	Уступите дорогу	1	I
19	13+05	справа	2.4	Уступите дорогу	1	I
20	13+34	слева	2.4	Уступите дорогу	1	I
				<b>ИТОГО</b>	<b>20</b>	
<b>Знаки дополнительной информации</b>						
21	0+00	справа	8.13	Направление главной дороги	1	I
22	0+24	слева	8.13	Направление главной дороги	1	I
				<b>ИТОГО</b>	<b>2</b>	
				<b>ВСЕГО</b>	<b>22</b>	

**ВЕДОМОСТЬ РАЗМЕЩЕНИЯ ПЕШЕХОДНЫХ ДОРОЖЕК (ТРОТУАРОВ)**  
ст-ца Привольная ул. Пушкина

Таблица 30

№ п/п	Начало участка, км+м	Конец участка, км+м	Расположение	Объект установки	Протяженность, м
					Проектируемые в соотв. с нормативными документами, м
1	0+000	1+316	Справа	Населенный пункт	1290

ВЕДОМОСТЬ РАЗМЕЩЕНИЯ ДОРОЖНЫХ ЗНАКОВ  
ст-ца Привольная ул. Карла Маркса

Таблица 31

№ п/п	Адрес ПК+	Место-расположение слева/справа	Номер знака по ГОСТ	Наименование знака	Количество знаков, шт.	Типоразмер знака
<b>Знаки приоритета</b>						
1	18+26	слева	2.2	Конец главной дороги	1	I
2	3+16	справа	2.4	Уступите дорогу	1	I
3	3+50	слева	2.4	Уступите дорогу	1	I
4	4+81	справа	2.4	Уступите дорогу	1	I
5	5+16	слева	2.4	Уступите дорогу	1	I
6	6+45	справа	2.4	Уступите дорогу	1	I
7	6+78	слева	2.4	Уступите дорогу	1	I
8	9+54	справа	2.4	Уступите дорогу	1	I
9	9+88	слева	2.4	Уступите дорогу	1	I
10	13+13	справа	2.4	Уступите дорогу	1	I
11	13+47	слева	2.4	Уступите дорогу	1	I
12	14+74	справа	2.4	Уступите дорогу	1	I
13	15+08	слева	2.4	Уступите дорогу	1	I
14	16+37	справа	2.4	Уступите дорогу	1	I
15	16+71	слева	2.4	Уступите дорогу	1	I
16	17+97	справа	2.4	Уступите дорогу	1	I
17	18+26	слева	2.4	Уступите дорогу	1	I
				ИТОГО	17	
				ВСЕГО	17	

**СВОДНАЯ ВЕДОМОСТЬ ОБЪЕМОВ ГОРИЗОНТАЛЬНОЙ ДОРОЖНОЙ РАЗМЕТКИ**  
ст-ца Привольная ул. Ленина

Таблица 31

км 0,000 км 1,015										
№ км	1.1	1.4	1.5	1.6	1.7	1.13	1.14.1	1.20	1.25	Итого КВ.М
<b>Коэф. привед. к 1.1</b>	1		0,25	0,75	0,5		1			
<b>ширина, м</b>	0,15		0,15	0,15	0,15					
0+000 – 1+015	240		145	600	30		9,6			
<b>ИТОГО:</b>										
<b>лин. км</b>	0,240		0,145	0,600	0,030					
<b>привед. км</b>	0,240		0,036	0,450	0,015					
<b>Площадь</b>	36		5,438	67,500	2,250		9,6			125,588

**ВЕДОМОСТЬ РАЗМЕЩЕНИЯ ДОРОЖНЫХ ЗНАКОВ**  
ст-ца Привольная ул. Ленина

Таблица 32

№ п/п	Адрес ПК+	Место-расположение слева/справа	Номер знака по ГОСТ	Наименование знака	Количество знаков, шт.	Типоразмер знака
<b>Знаки приоритета</b>						
1	1+40	справа	2.1	Главная дорога	1	I
2	1+72	слева	2.1	Главная дорога	1	I
3	3+22	справа	2.1	Главная дорога	1	I
4	3+54	слева	2.1	Главная дорога	1	I
5	5+14	справа	2.1	Главная дорога	1	I
6	5+46	слева	2.1	Главная дорога	1	I
7	8+37	справа	2.1	Главная дорога	1	I
8	8+69	слева	2.1	Главная дорога	1	I
9	6+72	справа	2.4	Уступите дорогу	1	I
10	7+10	слева	2.4	Уступите дорогу	1	I
11	10+03	справа	2.4	Уступите дорогу	1	I
12	10+32	слева	2.4	Уступите дорогу	1	I
				<b>ИТОГО</b>	12	
<b>Запрещающие знаки</b>						
13	7+06	справа	3.24	Ограничение максимальной скорости	1	I
14	8+37	слева	3.24	Ограничение максимальной скорости	1	I
15	8+65	справа	3.24	Ограничение максимальной скорости	1	I



16	10+00	слева	3.24	Ограничение максимальной скорости	1	I
				ИТОГО	4	
Предупреждающие знаки						
17	6+06	справа	1.23	Дети	1	I
18	7+06	справа	1.23	Дети	1	I
19	8+37	слева	1.23	Дети	1	I
20	9+38	слева	1.23	Дети	1	I
				ИТОГО	4	
Знаки особых предписаний						
21	8+88	справа	5.19.1	Пешеходный переход	1	I
22	8+88	справа	5.19.2	Пешеходный переход	1	I
23	9+02	слева	5.19.1	Пешеходный переход	1	I
24	9+02	слева	5.19.2	Пешеходный переход	1	I
				ИТОГО	4	
Знаки дополнительной информации						
25	7+06	слева	8.2.1	Зона действия	1	I
26	8+37	справа	8.2.1	Зона действия	1	I
				ИТОГО	2	
				ВСЕГО	26	

**ВЕДОМОСТЬ РАЗМЕЩЕНИЯ ПЕШЕХОДНЫХ ДОРОЖЕК (ТРОТУАРОВ)**  
ст-ца Привольная ул. Ленина

Таблица 33

№ п/п	Начало участка, км+м	Конец участка, км+м	Расположение	Объект установки	Протяженность, м
					Проектируемые в соотв. с нормативными документами, м
1	0+000	1+015	Слева	Населенный пункт	970

**СВОДНАЯ ВЕДОМОСТЬ ОБЪЕМОВ ГОРИЗОНТАЛЬНОЙ ДОРОЖНОЙ РАЗМЕТКИ**  
ст-ца Привольная ул. Школьная

Таблица 34

км 0,000 км 1,272										
№ км	1.1	1.4	1.5	1.6	1.7	1.13	1.14.1	1.20	1.25	Итого КВ.М
<b>Кoeff. привед. к 1.1</b>	1		0,25	0,75	0,5					
<b>ширина, м</b>	0,15		0,15	0,15	0,15					
0+000 – 1+272	260		276	700	36					
<b>ИТОГО:</b>										
<b>лин. км</b>	0,260		0,276	0,700	0,036					
<b>привед. км</b>	0,260		0,069	0,525	0,018					
<b>Площадь</b>	39,000		10,350	78,750	2,700					130,80

**ВЕДОМОСТЬ РАЗМЕЩЕНИЯ ДОРОЖНЫХ ЗНАКОВ**  
ст-ца Привольная ул. Школьная

Таблица 35

№ п/п	Адрес ПК+	Место-расположение слева/справа	Номер знака по ГОСТ	Наименование знака	Количество знаков, шт.	Типоразмер знака
<b>Знаки приоритета</b>						
1	1+48	справа	2.1	Главная дорога	1	I
2	1+78	слева	2.1	Главная дорога	1	I
3	4+05	справа	2.1	Главная дорога	1	I
4	4+40	слева	2.1	Главная дорога	1	I
5	5+83	справа	2.1	Главная дорога	1	I
6	6+16	слева	2.1	Главная дорога	1	I
7	7+75	справа	2.1	Главная дорога	1	I
8	8+11	слева	2.1	Главная дорога	1	I
9	9+37	справа	2.1	Главная дорога	1	I
10	9+74	слева	2.1	Главная дорога	1	I
11	11+00	справа	2.1	Главная дорога	1	I
12	11+32	слева	2.1	Главная дорога	1	I
13	12+59	справа	2.2	Конец главной дороги	1	I
14	12+59	справа	2.4	Уступите дорогу	1	I
15	12+88	слева	2.4	Уступите дорогу	1	I
				<b>ИТОГО</b>	15	
<b>Запрещающие знаки</b>						
16	1+36	слева	3.1	Въезд запрещен	1	I
17	1+80	справа	3.24	Ограничение максимальной скорости	1	I
18	3+97	слева	3.24	Ограничение максимальной скорости	1	I
19	4+42	справа	3.24	Ограничение максимальной скорости	1	I

20	5+75	слева	3.24	Ограничение максимальной скорости	1	I
21	6+19	справа	3.24	Ограничение максимальной скорости	1	I
22	7+74	слева	3.24	Ограничение максимальной скорости	1	I
23	8+11	справа	3.24	Ограничение максимальной скорости	1	I
24	9+29	слева	3.24	Ограничение максимальной скорости	1	I
25	9+73	справа	3.24	Ограничение максимальной скорости	1	I
26	10+92	слева	3.24	Ограничение максимальной скорости	1	I
27	11+36	справа	3.24	Ограничение максимальной скорости	1	I
28	12+51	слева	3.24	Ограничение максимальной скорости	1	I
				ИТОГО	13	
Предписывающие знаки						
29	1+78	справа	4.1.6	Движение направо или налево	1	I
				ИТОГО	1	
Знаки особых предписаний						
30	1+48	справа	5.6	Конец дороги с односторонним движением	1	I
				ИТОГО	1	
				ВСЕГО	30	

**ВЕДОМОСТЬ РАЗМЕЩЕНИЯ ПЕШЕХОДНЫХ ДОРОЖЕК (ТРОТУАРОВ)**  
ст-ца Привольная ул. Школьная

Таблица 36

№ п/п	Начало участка, км+м	Конец участка, км+м	Расположение	Объект установки	Протяженность, м
					Проектируемые в соотв. с нормативными документами, м
1	0+000	1+272	Слева	Населенный пункт	1236

**ВЕДОМОСТЬ РАЗМЕЩЕНИЯ ДОРОЖНЫХ ЗНАКОВ**

ст-ца Привольная ул. Западная

Таблица 38

№ п/п	Адрес ПК+	Место-расположение слева/справа	Номер знака по ГОСТ	Наименование знака	Количество знаков, шт.	Типоразмер знака
<b>Знаки приоритета</b>						
1	1+25	справа	2.1	Главная дорога	1	I
2	1+57	слева	2.1	Главная дорога	1	I
3	2+44	справа	2.1	Главная дорога	1	I
4	2+75	слева	2.1	Главная дорога	1	I
5	4+16	справа	2.1	Главная дорога	1	I
6	4+48	слева	2.1	Главная дорога	1	I
7	5+63	справа	2.1	Главная дорога	1	I
8	6+05	слева	2.1	Главная дорога	1	I
9	7+30	справа	2.1	Главная дорога	1	I
10	7+61	слева	2.1	Главная дорога	1	I
11	7+95	справа	2.1	Главная дорога	1	I
12	8+27	слева	2.1	Главная дорога	1	I
13	9+02	справа	2.1	Главная дорога	1	I
14	9+36	слева	2.1	Главная дорога	1	I
15	10+56	справа	2.2	Конец главной дороги	1	I
16	10+56	справа	2.4	Уступите дорогу	1	I
				<b>ИТОГО</b>	<b>16</b>	
				<b>ВСЕГО</b>	<b>16</b>	

**ВЕДОМОСТЬ РАЗМЕЩЕНИЯ ПЕШЕХОДНЫХ ДОРОЖЕК (ТРОТУАРОВ)**

ст-ца Привольная ул. Западная

Таблица 39

№ п/п	Начало участка, км+м	Конец участка, км+м	Расположение	Объект установки	Протяженность, м
					Проектируемые в соотв. с нормативными документами, м
1	0+000	1+067	Справа	Населенный пункт	1049

**СВОДНАЯ ВЕДОМОСТЬ ОБЪЕМОВ ГОРИЗОНТАЛЬНОЙ ДОРОЖНОЙ РАЗМЕТКИ**  
ст-ца Привольная ул. Кооперативная

Таблица 40

км 0,000 км 1,370										
№ км	1.1	1.4	1.5	1.6	1.7	1.13	1.14.1	1.20	1.25	Итого КВ.М
<b>Коэф. привед. к 1.1</b>	1		0,25	0,75	0,5		1			
<b>ширина, м</b>	0,15		0,15	0,15	0,15					
0+000 – 1+370	320		244	764	42		9.6			
<b>ИТОГО:</b>										
<b>лин. км</b>	0,320		0,244	0,764	0,042					
<b>привед. км</b>	0,320		0,061	0,573	0,021					
<b>Площадь</b>	48,000		9,150	85,950	3,150		9.6			155.85

**ВЕДОМОСТЬ РАЗМЕЩЕНИЯ ДОРОЖНЫХ ЗНАКОВ**  
ст-ца Привольная ул. Кооперативная

Таблица 41

№ п/п	Адрес ПК+	Место-расположение слева/справа	Номер знака по ГОСТ	Наименование знака	Количество знаков, шт.	Типоразмер знака
<b>Знаки приоритета</b>						
1	0+15	слева	2.1	Главная дорога	1	I
2	1+08	справа	2.1	Главная дорога	1	I
3	1+45	слева	2.1	Главная дорога	1	I
4	2+67	справа	2.1	Главная дорога	1	I
5	3+06	слева	2.1	Главная дорога	1	I
6	5+01	справа	2.1	Главная дорога	1	I
7	5+34	слева	2.1	Главная дорога	1	I
8	6+73	справа	2.1	Главная дорога	1	I
9	7+11	слева	2.1	Главная дорога	1	I
10	8+66	справа	2.1	Главная дорога	1	I
11	9+01	слева	2.1	Главная дорога	1	I
12	10+36	справа	2.1	Главная дорога	1	I
13	10+71	слева	2.1	Главная дорога	1	I
14	11+99	справа	2.1	Главная дорога	1	I
15	12+37	слева	2.1	Главная дорога	1	I
16	13+57	справа	2.2	Конец главной дороги	1	I
17	13+57	справа	2.4	Уступите дорогу	1	I
18	13+99	слева	2.4	Уступите дорогу	1	I
				<b>ИТОГО</b>	18	
<b>Запрещающие знаки</b>						
19	0+15	справа	3.24	Ограничение скорости	1	I
20	1+08	слева	3.24	Ограничение скорости	1	I

21	1+45	справа	3.24	Ограничение скорости	1	I
22	2+63	слева	3.24	Ограничение скорости	1	I
				ИТОГО	4	
Знаки особых предписаний						
23	1+78	слева	5.16	Автобусная остановка	2	I
24	2+59	справа	5.19.1	Пешеходный переход	1	I
25	2+59	справа	5.19.2	Пешеходный переход	1	I
26	2+63	слева	5.19.1	Пешеходный переход	1	I
27	2+63	слева	5.19.2	Пешеходный переход	1	I
				ИТОГО	6	
Знаки дополнительной информации						
28	0+15	слева	8.13	Направление главной дороги	1	I
				ИТОГО	1	
				ВСЕГО	29	

**ВЕДОМОСТЬ РАЗМЕЩЕНИЯ ПЕШЕХОДНЫХ ДОРОЖЕК (ТРОТУАРОВ)**  
ст-ца Привольная ул. Кооперативная

Таблица 42

№ п/п	Начало участка, км+м	Конец участка, км+м	Расположение	Объект установки	Протяженность, м
					Проектируемые в соотв. с нормативными документами, м
1	0+000	1+370	Слева	Населенный пункт	1230

**СВОДНАЯ ВЕДОМОСТЬ ОБЪЕМОВ ГОРИЗОНТАЛЬНОЙ ДОРОЖНОЙ РАЗМЕТКИ**  
ст-ца Привольная ул. 60 лет ВЛКСМ

Таблица 43

км 0,000 км 1,432										
№ км	1.1	1.4	1.5	1.6	1.7	1.13	1.14.1	1.24.4	1.25	Итого КВ.М
Коэф. привед. к 1.1	1		0,25	0,75	0,5		1	4	2	
ширина, м	0,15		0,15	0,15	0,15					
0+000 – 1+432	380		273	700	49					
<b>ИТОГО:</b>										
лин. км	0,380		0,273	0,700	0,049					
привед. км	0,380		0,068	0,525	0,025					
Площадь	57,000		10,238	78,750	3,675		19,2	7,76	4,8	181,42

**ВЕДОМОСТЬ РАЗМЕЩЕНИЯ ДОРОЖНЫХ ЗНАКОВ**  
ст-ца Привольная ул. 60 лет ВЛКСМ

Таблица 44

№ п/п	Адрес ПК+	Место-расположение слева/справа	Номер знака по ГОСТ	Наименование знака	Количество знаков, шт.	Типоразмер знака
<b>Знаки приоритета</b>						
1	0+16	слева	2.1	Главная дорога	1	I
2	1+27	справа	2.1	Главная дорога	1	I
3	1+64	слева	2.1	Главная дорога	1	I
4	2+91	справа	2.1	Главная дорога	1	I
5	3+23	слева	2.1	Главная дорога	1	I
6	5+76	справа	2.1	Главная дорога	1	I
7	6+09	слева	2.1	Главная дорога	1	I
8	7+53	справа	2.1	Главная дорога	1	I
9	7+86	слева	2.1	Главная дорога	1	I
10	9+45	справа	2.1	Главная дорога	1	I
11	9+78	слева	2.1	Главная дорога	1	I
12	11+06	справа	2.1	Главная дорога	1	I
13	11+37	слева	2.1	Главная дорога	1	I
14	12+60	справа	2.1	Главная дорога	1	I
15	12+91	слева	2.1	Главная дорога	1	I
16	13+58	справа	2.1	Главная дорога	1	I
17	13+91	слева	2.1	Главная дорога	1	I
18	14+24	справа	2.2	Конец главной дороги	1	I
19	14+24	справа	2.5	Движение без остановки запрещено	1	I
				<b>ИТОГО</b>	<b>19</b>	
<b>Запрещающие знаки</b>						
20	0+80	справа	3.24	Ограничение скорости	1	I
21	1+72	слева	3.24	Ограничение скорости	1	I

22	2+36	слева	3.24	Ограничение скорости	1	I
23	3+24	справа	3.24	Ограничение скорости	1	I
24	5+71	слева	3.24	Ограничение скорости	1	I
25	6+88	слева	3.24	Ограничение скорости	1	I
				ИТОГО	6	
Предупреждающие знаки						
26	0+80	справа	1.23	Дети	1	I
27	1+06	справа	1.23	Дети	1	I
28	1+86	слева	1.23	Дети	1	I
29	2+36	слева	1.23	Дети	1	I
30	3+98	справа	1.23	Дети	1	I
31	4+48	справа	1.23	Дети	1	I
32	6+38	слева	1.23	Дети	1	I
33	6+88	слева	1.23	Дети	1	I
34	4+48	справа	1.17	Искусственная неровность	1	I
35	6+38	слева	1.17	Искусственная неровность	1	I
				ИТОГО	10	
Знаки особых предписаний						
36	1+27	справа	5.19.1	Пешеходный переход	1	I
37	1+27	справа	5.19.2	Пешеходный переход	1	I
38	1+36	слева	5.19.1	Пешеходный переход	1	I
39	1+36	слева	5.19.2	Пешеходный переход	1	I
40	5+42	справа	5.19.1	Пешеходный переход	1	I
41	5+42	справа	5.19.2	Пешеходный переход	1	I
42	5+56	слева	5.19.1	Пешеходный переход	1	I
43	5+56	слева	5.19.2	Пешеходный переход	1	I
44	5+42	справа	5.20	Искусственная неровность	1	I
45	5+56	слева	5.20	Искусственная неровность	1	I
				ИТОГО	10	
Знаки дополнительной информации						
46	0+16	слева	8.13	Направление главной дороги	1	I
	0+80	справа	8.2.1	Зона действия	1	I
	1+86	слева	8.2.1	Зона действия	1	I
	4+48	справа	8.2.1	Зона действия	1	I



	6+38	слева	8.2.1	Зона действия	1	I
	0+80	справа	8.23	Фотовидеофиксация	1	I
	2+36	слева	8.23	Фотовидеофиксация	1	I
	3+24	справа	8.23	Фотовидеофиксация	1	I
	6+88	слева	8.23	Фотовидеофиксация	1	I
				ИТОГО	9	
				ВСЕГО	54	

**ВЕДОМОСТЬ РАЗМЕЩЕНИЯ ПЕШЕХОДНЫХ ДОРОЖЕК (ТРОТУАРОВ)**  
ст-ца Привольная ул. 60 лет ВЛКСМ

Таблица 45

№ п/п	Начало участка, км+м	Конец участка, км+м	Расположение	Объект установки	Протяженность, м
					Проектируемые в соотв. с нормативными документами, м
1	0+000	1+432	Слева	Населенный пункт	1409

**ВЕДОМОСТЬ НАЛИЧИЯ СВЕТОФОРНЫХ ОБЪЕКТОВ**  
ст-ца Привольная ул. 60 лет ВЛКСМ

Таблица 46

№ п/п	км+м	Объект	Количество светофоров на объекте	
			транспортных	пешеходных
1	0+127	Пешеходный переход	1 (Т7)	
2	0+136	Пешеходный переход	1 (Т7)	
3	0+542	Пешеходный переход	1 (Т7)	
4	0+556	Пешеходный переход	1 (Т7)	
Итого			2	

**ВЕДОМОСТЬ РАЗМЕЩЕНИЯ ПЕШЕХОДНЫХ ОГРАЖДЕНИЙ**  
ст-ца Привольная ул. 60 лет ВЛКСМ

Таблица 47

№ п/п	Начало участка, км+м	Конец участка, км+м	Протяженность, м	Расположение	Тип	Высота	Зона расположения
			Проектируемые в соотв. с нормативными документами,				
1	0+494,5	0+583	80	Слева	Перила	0,8	Пешеходный переход
2	0+494,5	0+583	80	Справа	Перила	0,8	Пешеходный переход

**ВЕДОМОСТЬ РАЗМЕЩЕНИЯ ДОРОЖНЫХ ЗНАКОВ**  
ст-ца Привольная ул. Краснодарская

Таблица 48

№ п/п	Адрес ПК+	Место-расположение слева/справа	Номер знака по ГОСТ	Наименование знака	Количество знаков, шт.	Типоразмер знака
<b>Знаки приоритета</b>						
1	0+00	справа	2.1	Главная дорога	1	I
2	0+16	слева	2.1	Главная дорога	1	I
3	1+39	справа	2.1	Главная дорога	1	I
4	1+70	слева	2.1	Главная дорога	1	I
5	2+70	справа	2.1	Главная дорога	1	I
6	3+02	слева	2.1	Главная дорога	1	I
7	4+52	справа	2.1	Главная дорога	1	I
8	4+84	слева	2.1	Главная дорога	1	I
9	6+22	справа	2.1	Главная дорога	1	I
10	6+54	слева	2.1	Главная дорога	1	I
11	7+85	справа	2.1	Главная дорога	1	I
12	8+17	слева	2.1	Главная дорога	1	I
13	8+43	справа	2.1	Главная дорога	1	I
14	8+75	слева	2.1	Главная дорога	1	I
15	9+54	справа	2.1	Главная дорога	1	I
16	9+86	слева	2.1	Главная дорога	1	I
17	10+99	справа	2.2	Конец главной дороги	1	I
18	10+99	справа	2.4	Уступите дорогу	1	I
19	11+18	слева	2.4	Уступите дорогу	1	I
				<b>ИТОГО</b>	<b>19</b>	
				<b>ВСЕГО</b>	<b>19</b>	

**ВЕДОМОСТЬ РАЗМЕЩЕНИЯ ПЕШЕХОДНЫХ ДОРОЖЕК (ТРОТУАРОВ)**  
ст-ца Привольная ул. Краснодарская

Таблица 49

№ п/п	Начало участка, км+м	Конец участка, км+м	Расположение	Объект установки	Протяженность, м
					Проектируемые в соотв. с нормативными документами, м
1	0+000	1+110	Слева	Населенный пункт	1052

ВЕДОМОСТЬ РАЗМЕЩЕНИЯ ДОРОЖНЫХ ЗНАКОВ  
ст-ца Привольная парк Привольненского сельского поселения

Таблица 50

№ знака по ГОСТ	Наименование знака	Количество, шт
Запрещающие знаки		
3.2	Движение запрещено	2
	ИТОГО	2
Предписывающие знаки		
4.5.1	Пешеходная дорожка	15
	ИТОГО	15
	ВСЕГО	17